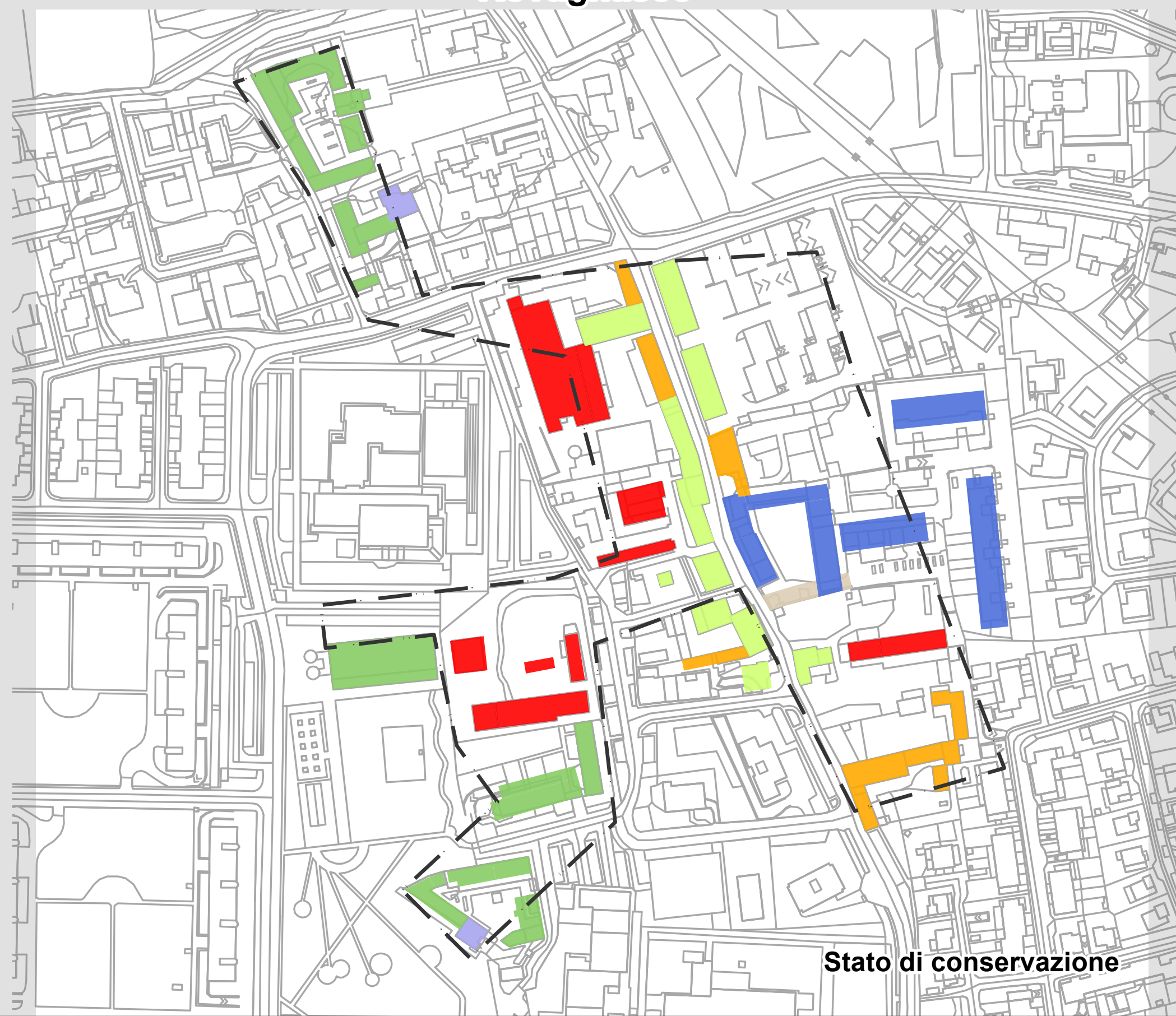


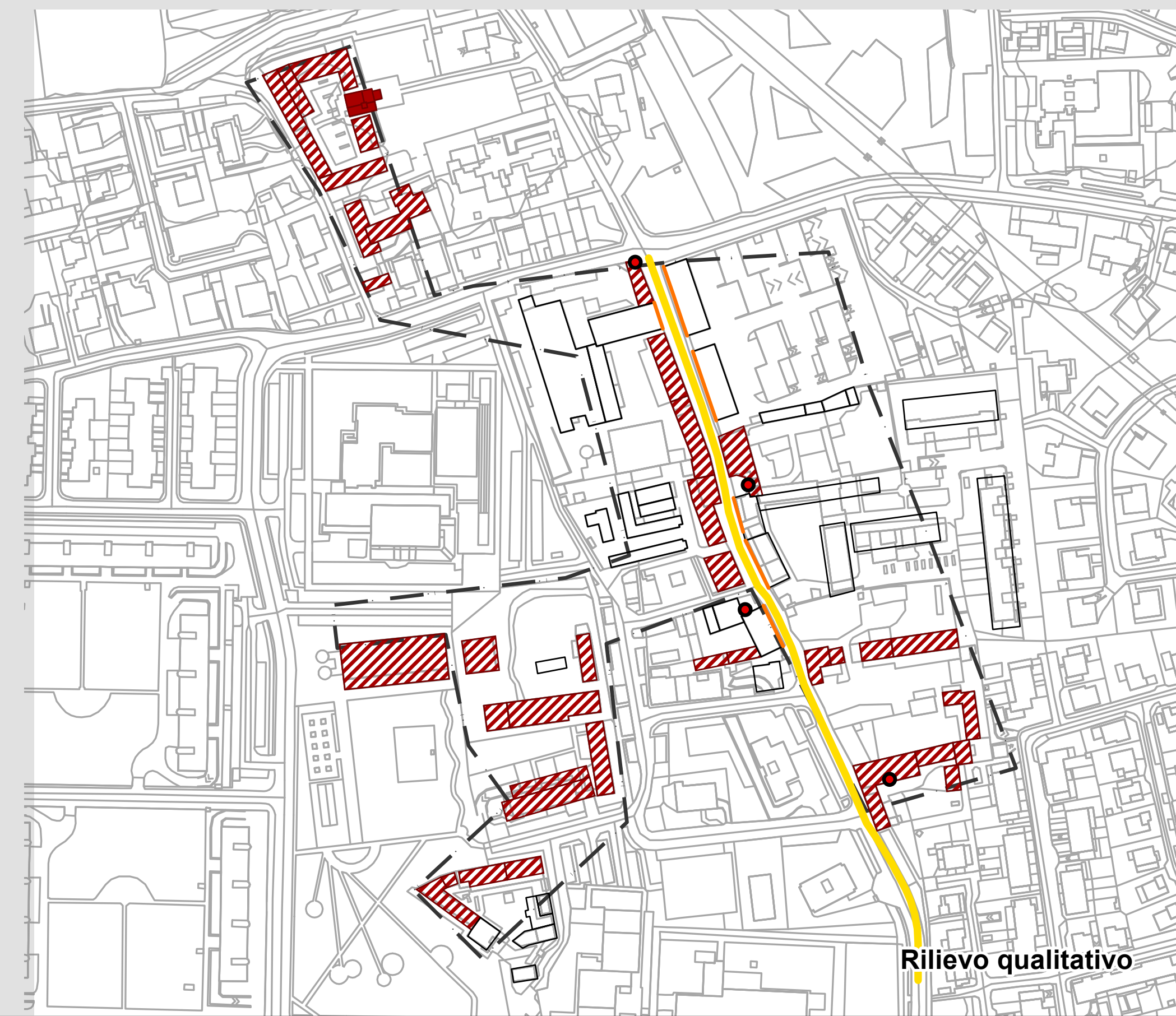
Rovagnasco



Destinazioni d'uso



Stato di conservazione

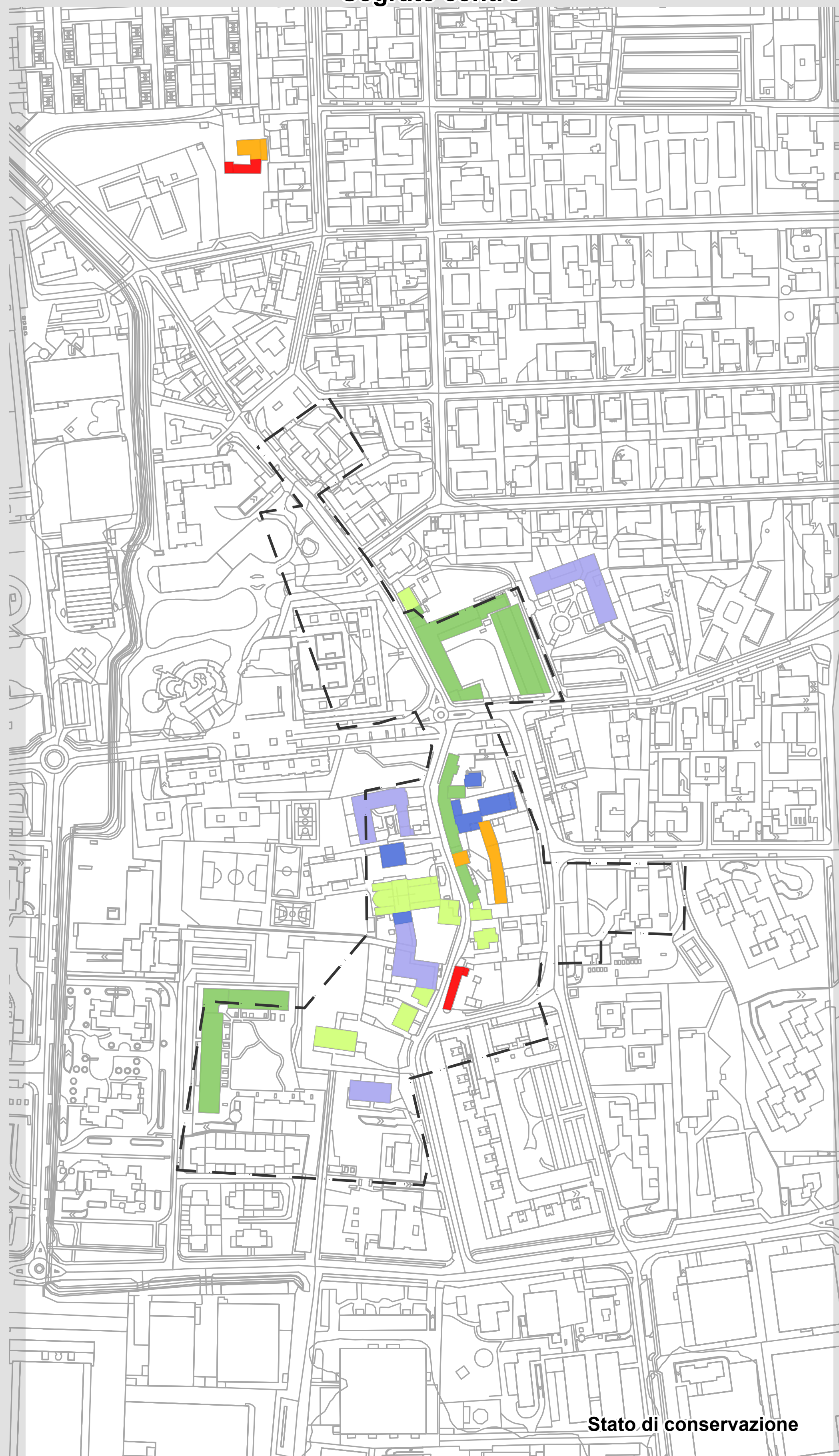


Rilievo qualitativo

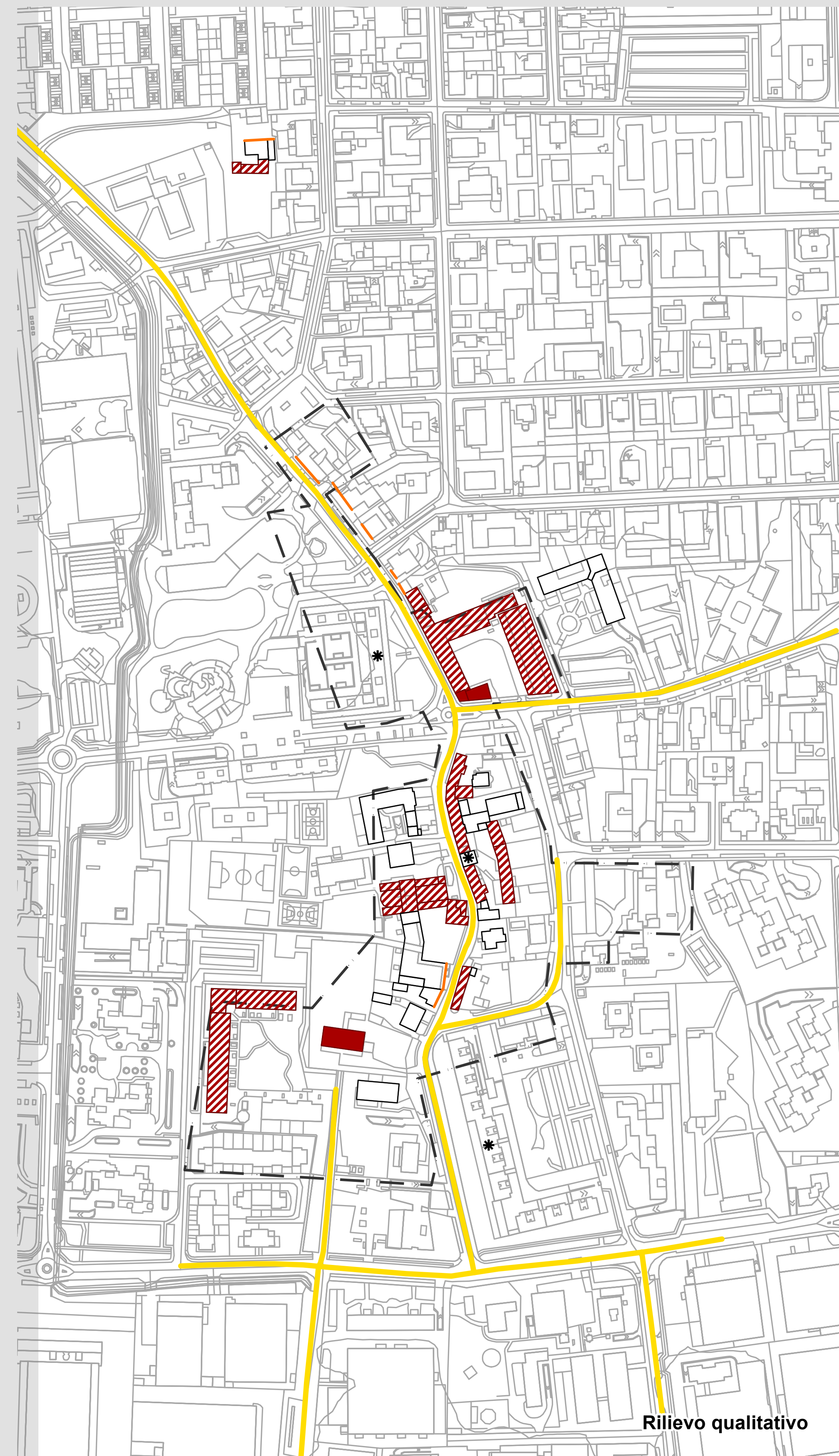
Segrate centro



Destinazioni d'uso

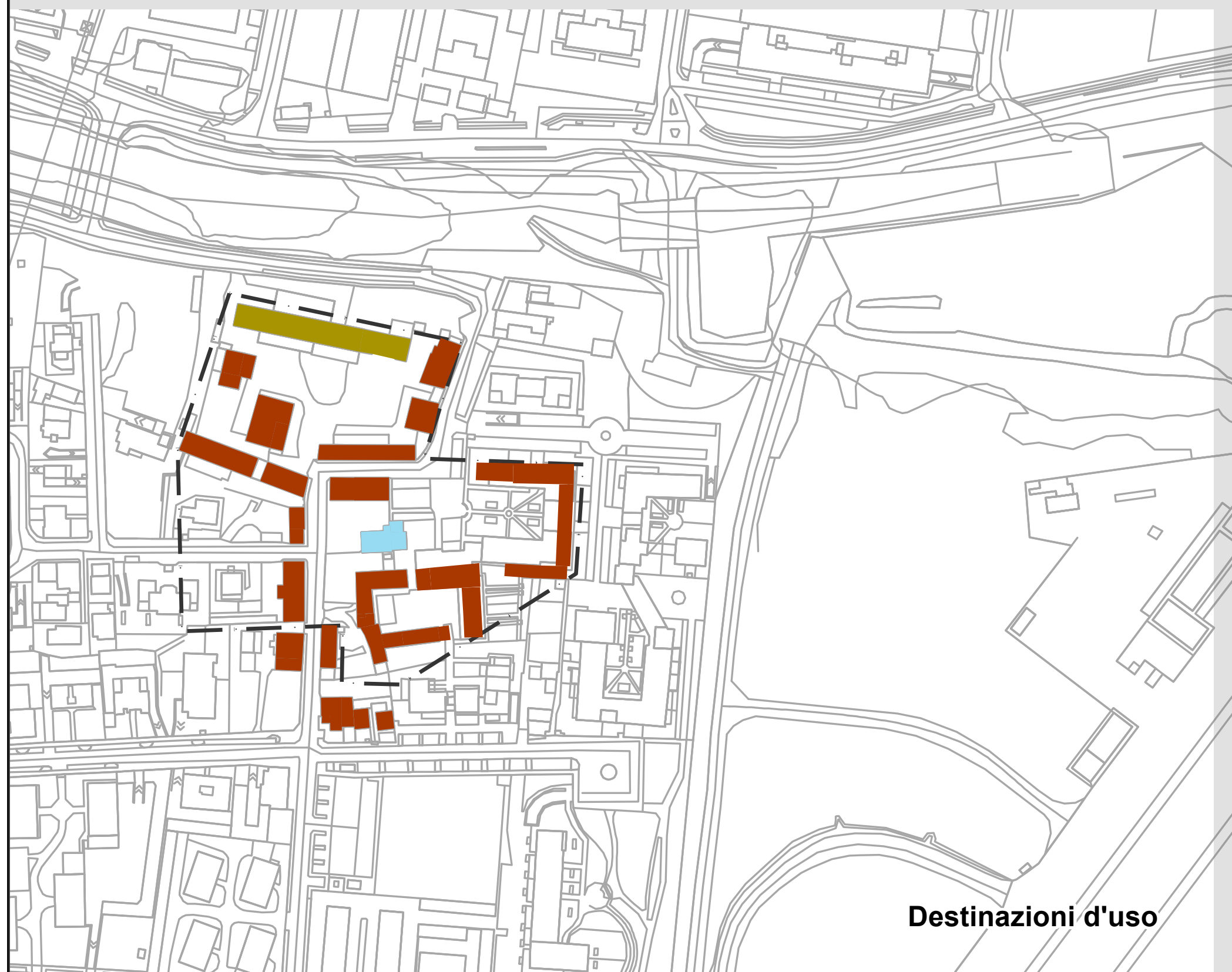


Stato di conservazione

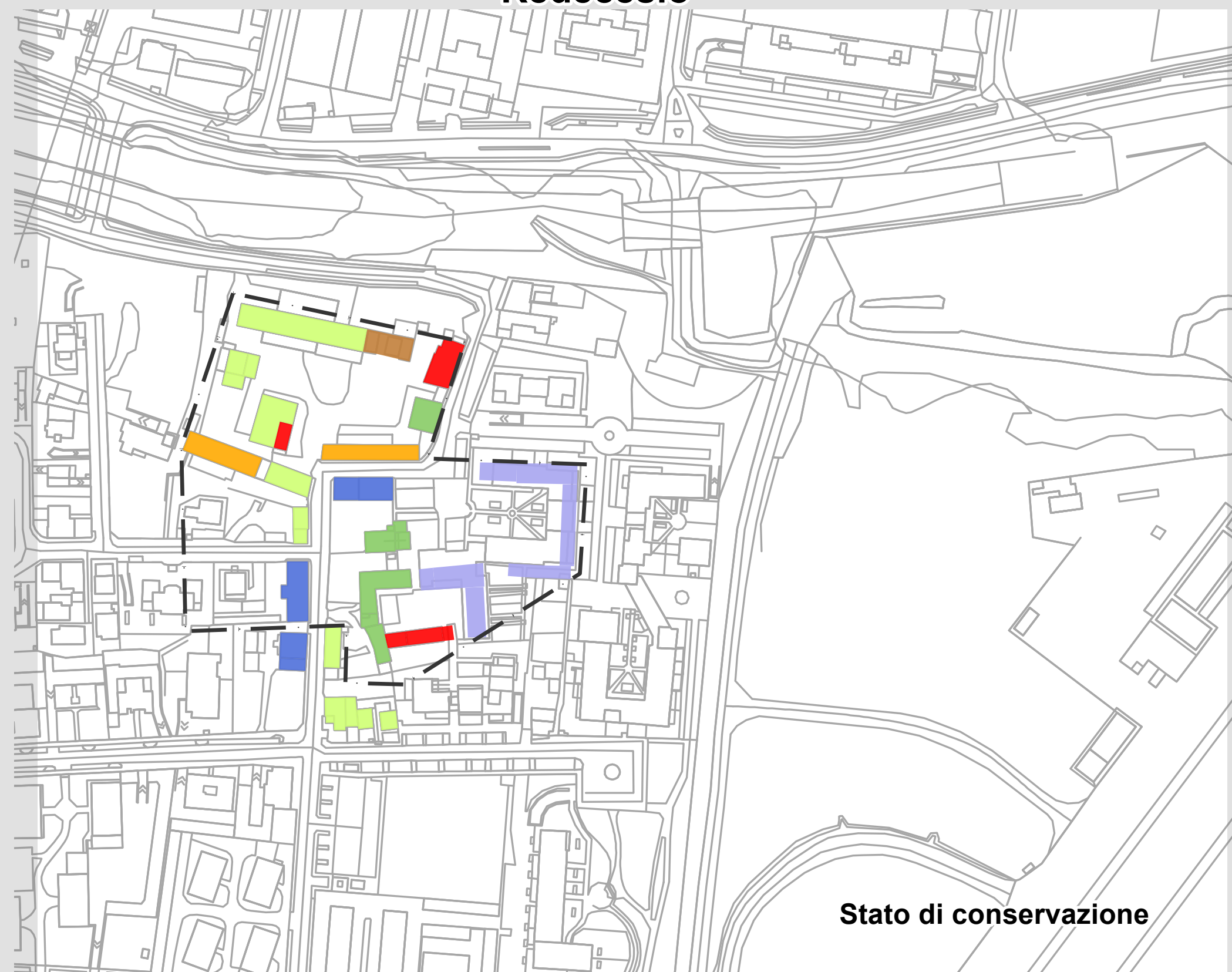


Rilievo qualitativo

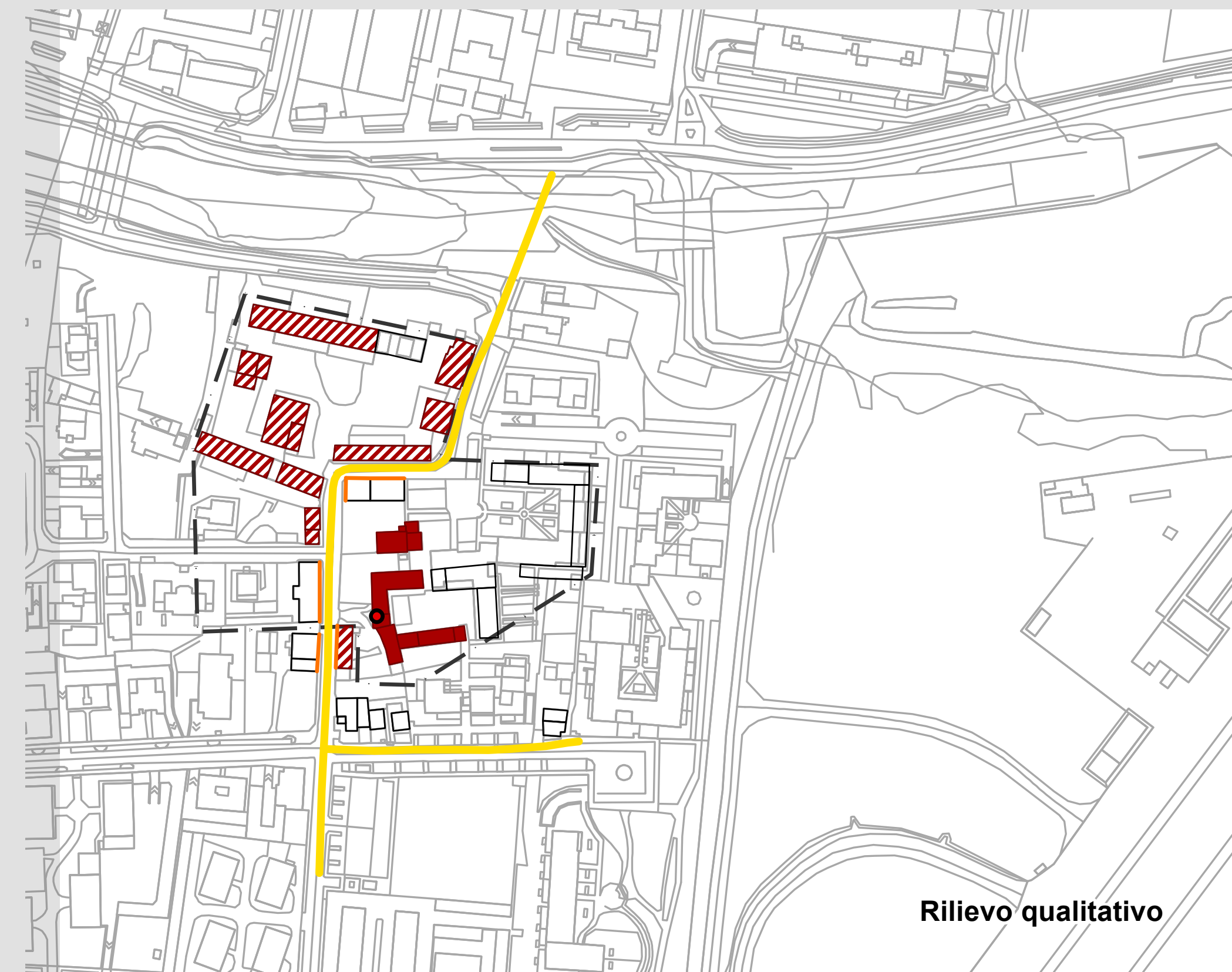
Redecesio



Destinazioni d'uso

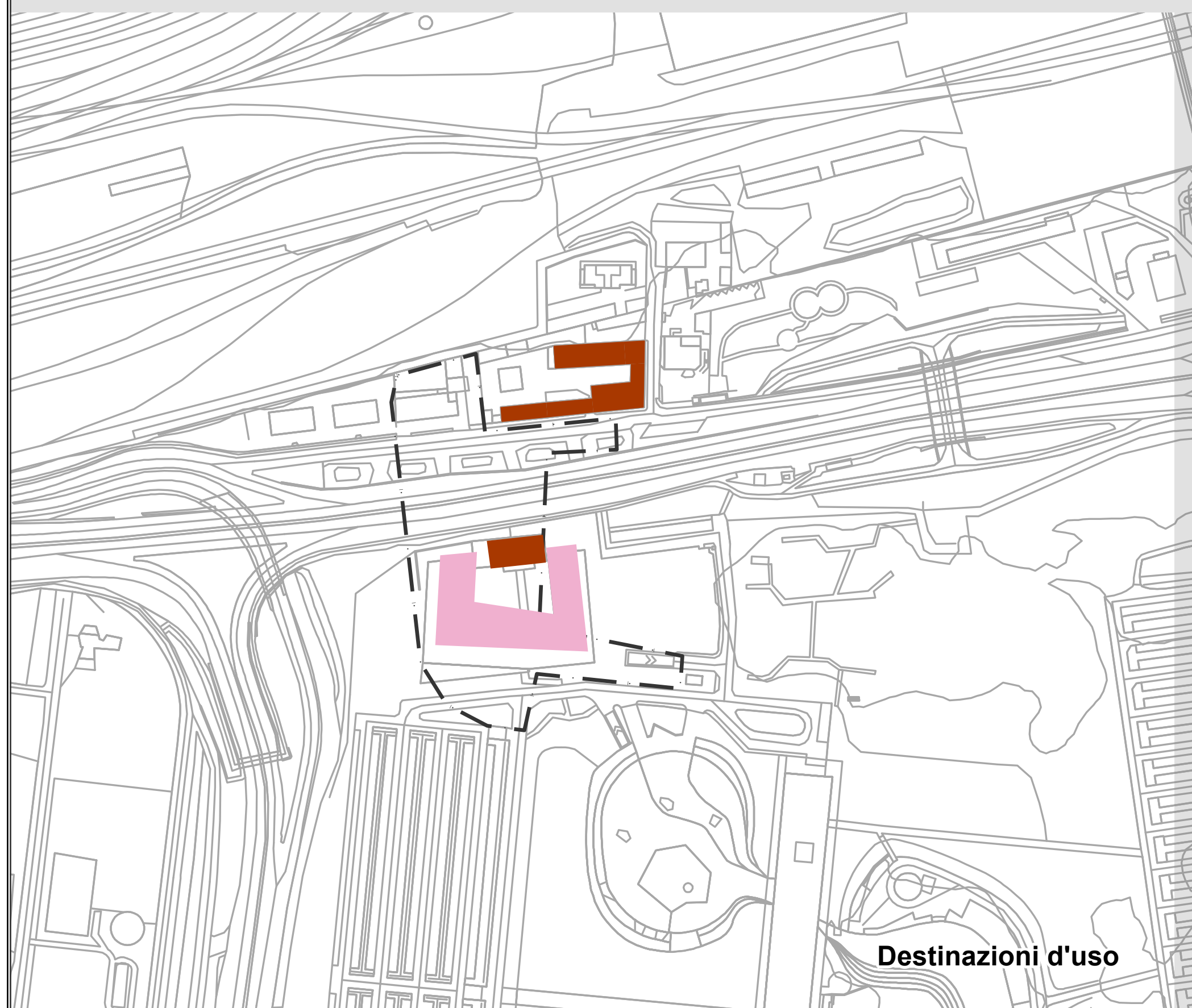


Stato di conservazione

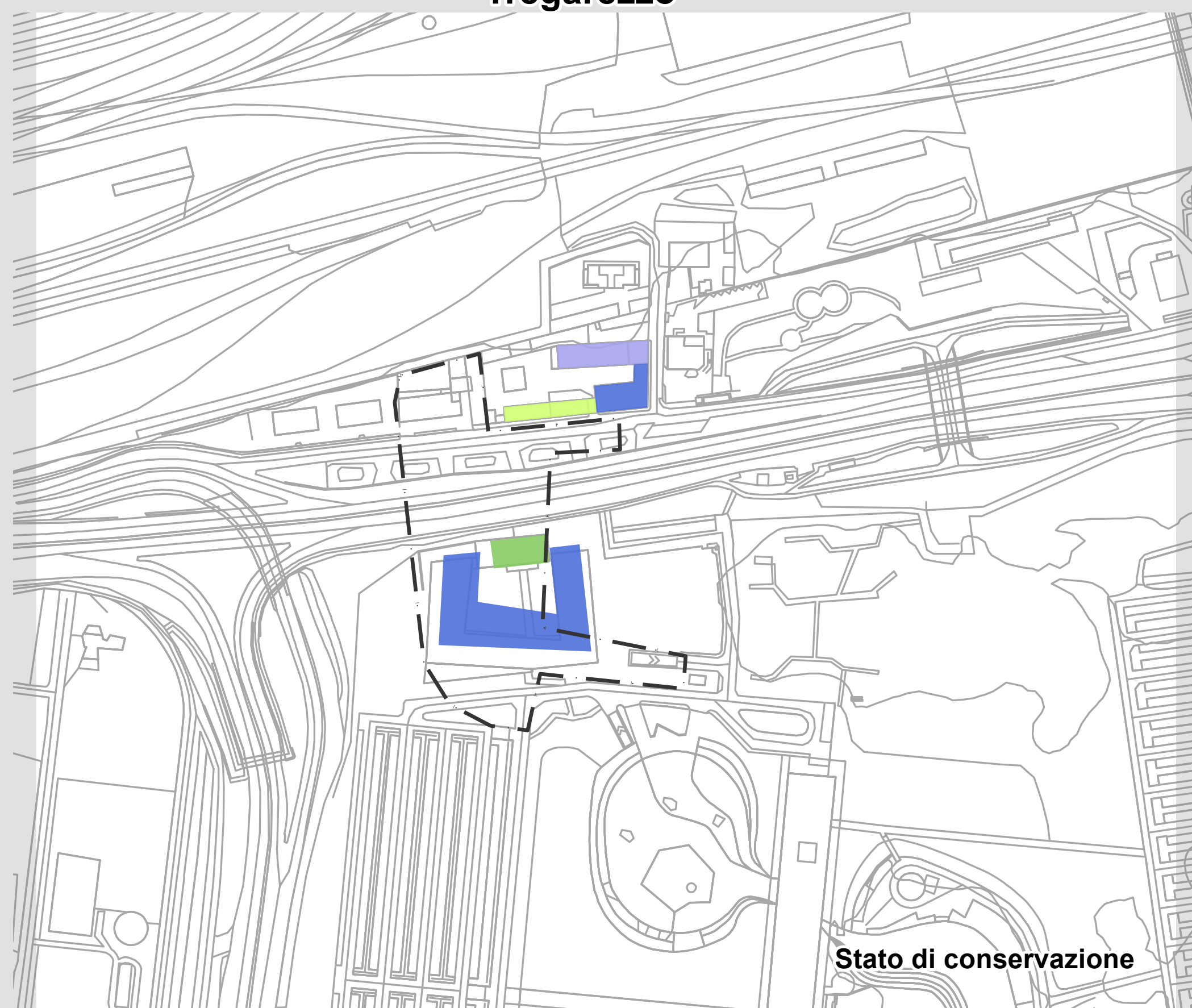


Rilievo qualitativo

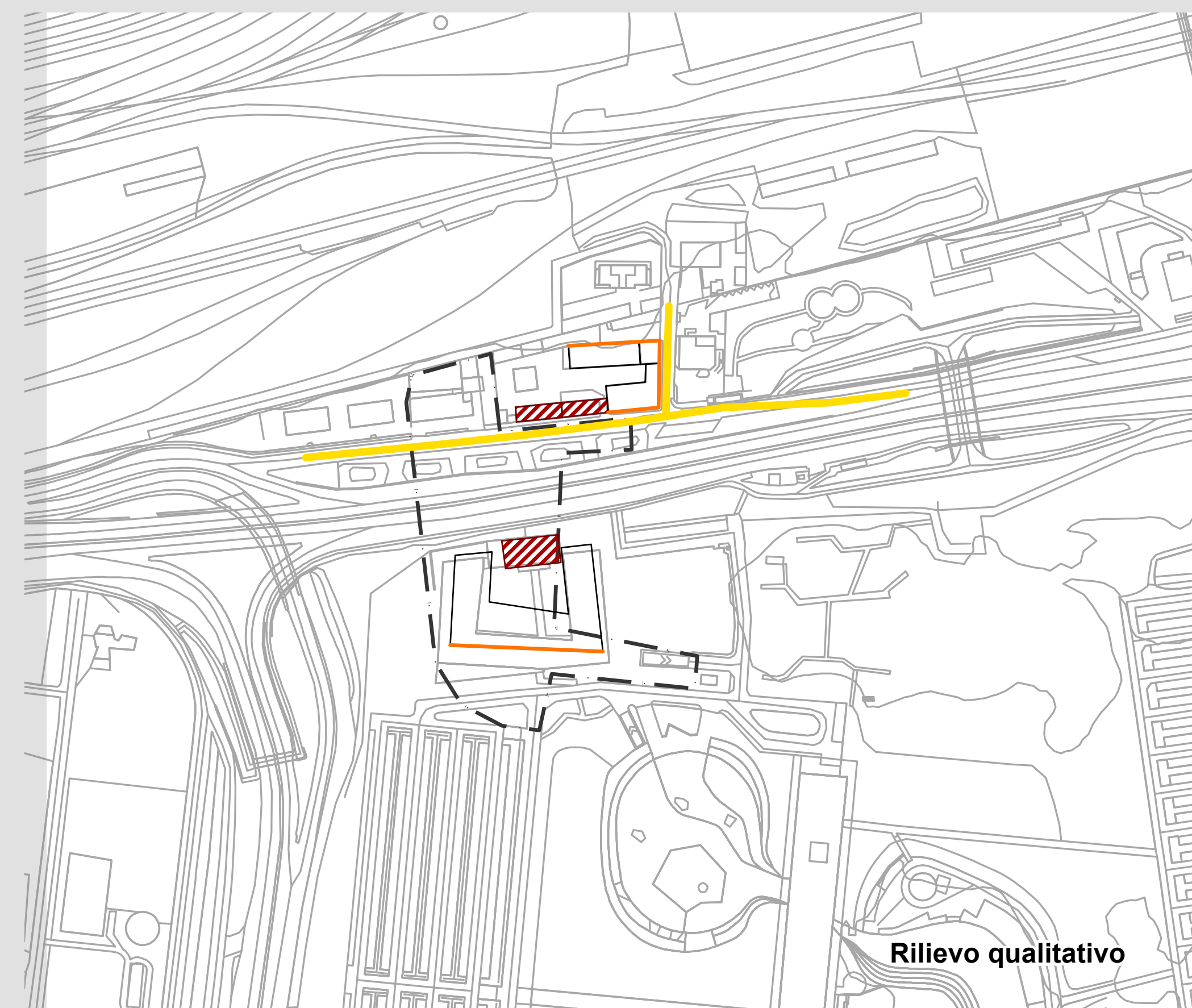
Tregarezzo



Destinazioni d'uso



Stato di conservazione



Rilievo qualitativo

Legenda

Destinazione d'uso prevalente degli edifici

- Edifici residenziali
- Edifici rurali
- Magazzini, piccolo artigianato, laboratori
- Edifici per attività terziarie
- Servizi di interesse collettivo
- Costruzioni minori

Classificazione degli elementi qualitativi

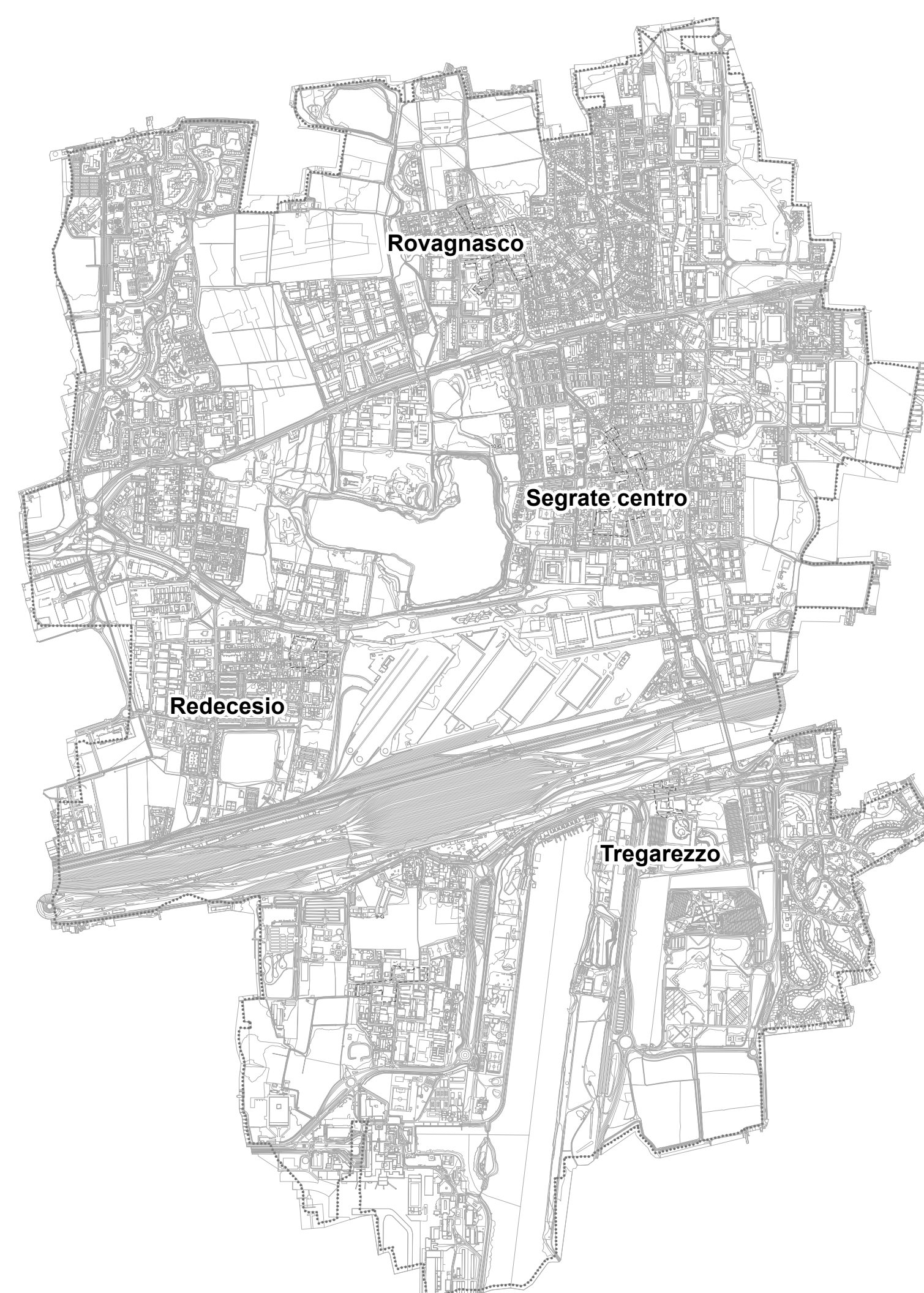
- Edifici di valore (storico, architettonico, monumentale)
- Elementi di valore
- Tipologie originarie
- Rispetto delle regole morfologiche del tessuto originario (cortine, altezze, allineamenti)
- Percorsi storici
- Elementi incongruenti con il tessuto storico

Stato di conservazione degli edifici

- Nuovo
- Nuovo in stile
- Recuperato
- Buono stato
- Cattiva manutenzione
- Degradato
- Rudere
- Demolito

- Centri storici al 1888 (PTM Milano, tav.3)
- Comparto storico dei lavandai

Data rilievo urbanistico: novembre 2014



Città di Segrate

Elaborato
PdR 02a
scala 1:2000

Piano delle Regole
Piano Governo Territorio

Dirigente
Annapoola De Loto

Assessore
Francesco Di Chio

Sindaco
Paolo Michelli

Autorità Proponente
Annapoola De Loto

Autorità Competente
Lidia Cioffari

Progetto Variante PGT
Direzione Sviluppo del Territorio - Servizi Tecnici - Servizi Ambientali
Servizio Sviluppo del Territorio

Consulenze
Valutazione ambientale strategica (VAS)
Incaricato: Arch. Alessandro Olivari

Componente geologica - Elaborato Rischio di Incidenti Rilevanti (ERIR)
Studio Associato di Calderelli, Eltropi, Frassoni, Meli, Valentini
Referente: Geol. Renato Calderelli

Studio SCGR1
Ecosphera S.r.l.
Referente: Ing. Fabrizio Bellini

La presente tavola ha carattere descrittivo. I dati raffigurati sono documentabili in forma aggiornata nel DBT del Comune di Segrate redatto secondo le specifiche tecniche della Regione Lombardia (approvate con D.G. del 05/05/2008 e successive) - Volo Mesa anno

Sistema insediativo
Nuclei di antica formazione: destinazione d'uso, stato di conservazione, rilievo qualitativo

adozione
Del C.C. n.31 - 29/01/2026

approvazione
Del C.C. n.31 - 09/05/2026