



# Città di Segrate

Elaborato  
**PdS AII.A3**

## Piano dei Servizi Piano Governo Territorio

Dirigente  
Annapaola De Lotto

Assessore  
Francesco Di Chio

Sindaco  
Paolo Micheli

Autorità Procedente  
Annapaola De Lotto

Autorità Competente  
Lidia Cioffari

### Progetto Variante PGT

Direzione Sviluppo del Territorio - Servizi Tecnici - Servizi Ambientali  
Servizio Sviluppo del Territorio

### Consulenze

Valutazione ambientale strategica (VAS)  
Referente: Arch. Alessandro Oliveri

Componente geologica - Elaborato Rischio di Incidenti Rilevanti (ERIR)  
Studio Associato di Caldarelli, Elitropi, Frassoni, Meli, Valenti  
Referente: Geol. Renato Caldarelli

Studio SCOGRI  
Ecosphera S.r.l.  
Referente: Ing. Fabrizio Bellini

## Schede Identificative dei servizi

Sistema dei parcheggi

adozione  
Del C.C. n.3 - 29.01.2026

approvazione  
Del C.C. n.31 - 09.05.2026

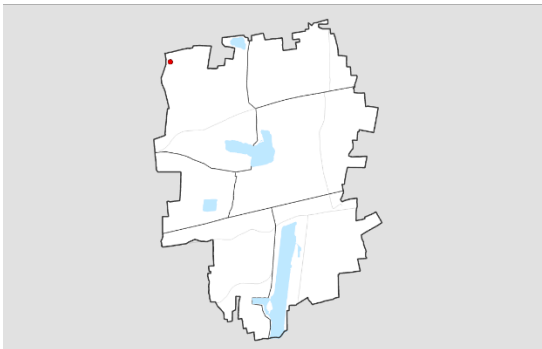




# Città di Segrate

P1-001

Sistema di sosta, mobilità e trasporti – Parcheggi



## LOCALIZZAZIONE:

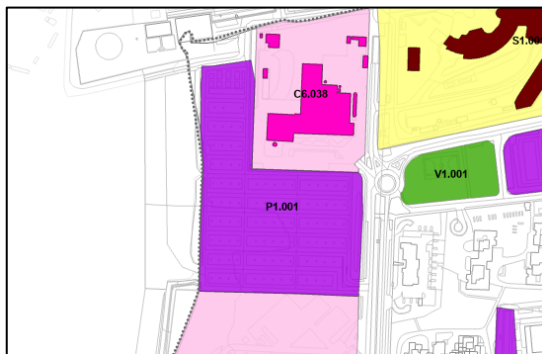
via F.lli Cervi

Foglio: 1

Mappale: 196

## REGIME DI PROPRIETÀ:

Publico	
Privato convenzionato	
Privato non convenzionato	X



## ANALISI QUALITATIVA:

<b>FRUIBILITA'</b>		3.5
Cestini	1	
Illuminazione	1	
Zone d'ombra	0.5	
Segnaletica orizzontale	1	
<b>MANUTENZIONE</b>		2.5
Pulizia	1	
Stato di conservazione asfalto	1.5	
<b>SICUREZZA</b>		1
Videosorveglianza-guardiola	1	
<b>ST RISPETTO AD AREE SIMILI</b>		1
>20%	X	
Analoga		
Notevolmente inferiore		
<b>TOTALE (max.7 punti)</b>		8

## MATRICE DI RIFERIMENTO:

A	B	C	D	E	F	G
	B4	C4	D4	AE1	F3	G3
	B	C2	D2	B3	F2	B2
		C	C2	C2	F3	G2
			D	D3	F2	G2
				E	F3	G2
					F	F2
						G
valore categoria						
A: Cestini				1		
B: Illuminazione				9		
C: Zone d'ombra				10		
D: Segnaletica orizzontale				9		
E: Pulizia				1		
F: Stato di conservazione asfalto				15		
G: Superficie rispetto ad aree simili				9		
					fruibilità	0,81
					manutenzione	0,89
					superficie	1

N.B.= In questa tipologia di servizio il punteggio totale delle schede è aumentato in presenza della voce "Videosorveglianza-guardiola", nella categoria Sicurezza, che qui non è tenuta in considerazione in quanto opzionale.

## ST RISPETTO AD AREE SIMILI

Valore categoria	Punteggio massimo	Punteggio ottenuto	Valore servizio
1	1	1	1.00

## MANUTENZIONE

Valore categoria	Punteggio massimo	Punteggio ottenuto	Valore servizio
0.89	2	2.5	1.11

## FRUIBILITA'

Valore categoria	Punteggio massimo	Punteggio ottenuto	Valore servizio
0.81	4	3.5	0.71

INDICE DI VALUTAZIONE: 1.14

ST (Superficie Territoriale): 17.931 mq

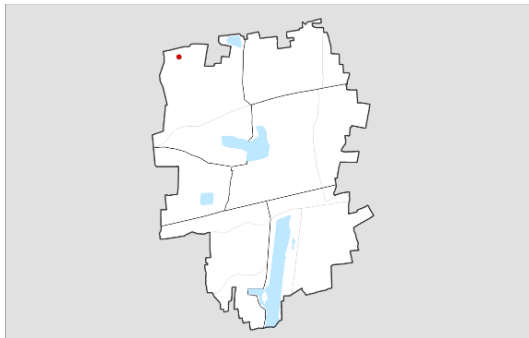
SUPERFICIE PONDERATA: 20.442 mq



# Città di Segrate

P1-002

Sistema di sosta, mobilità e trasporti – Parcheggi



## LOCALIZZAZIONE:

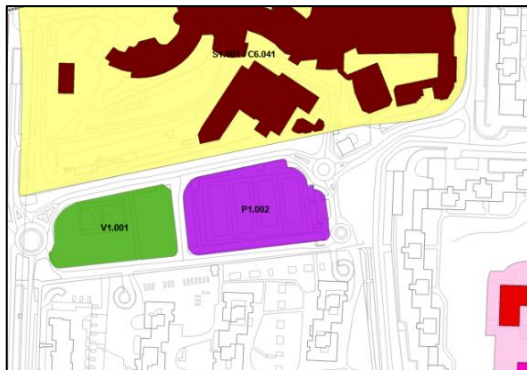
via Vigorelli

Foglio: 1

Mappale: 16

## REGIME DI PROPRIETÀ:

Pubblico (a pagamento)	X
Privato convenzionato	
Privato non convenzionato	



## ANALISI QUALITATIVA:

<b>FRUIBILITA'</b>		4.5
Cestini	1	
Illuminazione	1	
Zone d'ombra	1	
Segnaletica orizzontale	1.5	
<b>MANUTENZIONE</b>		2
Pulizia	1	
Stato di conservazione asfalto	1	
<b>SICUREZZA</b>		1
Videosorveglianza-guardiola	1	
<b>ST RISPETTO AD AREE SIMILI</b>		0.5
>20%		
Analoga	X	
<b>TOTALE (max.7 punti)</b>		8

## MATRICE DI RIFERIMENTO:

A	B	C	D	E	F	G	
	B4	C4	D4	AE1	F3	G3	
	B	C2	D2	B3	F2	B2	
		C	C2	C2	F3	G2	
			D	D3	F2	G2	
				E	F3	G2	
					F	F2	
						G	
<b>valore categoria</b>							
A: Cestini				1			
B: Illuminazione				9			
C: Zone d'ombra				10			
D: Segnaletica orizzontale				9			
E: Pulizia				1			
F: Stato di conservazione asfalto				15			
G: Superficie rispetto ad aree simili				9			
						<b>fruibilità</b>	<b>0,81</b>
						<b>manutenzione</b>	<b>0,89</b>
						<b>superficie</b>	<b>1</b>

N.B.= In questa tipologia di servizio il punteggio totale delle schede è aumentato in presenza della voce "Videosorveglianza-guardiola", nella categoria Sicurezza, che qui non è tenuta in considerazione in quanto opzionale.

## ST RISPETTO AD AREE SIMILI

Valore categoria	Punteggio massimo	Punteggio ottenuto	Valore servizio
1	1	0.5	0.50

## MANUTENZIONE

Valore categoria	Punteggio massimo	Punteggio ottenuto	Valore servizio
0.89	2	2	0.89

## FRUIBILITA'

Valore categoria	Punteggio massimo	Punteggio ottenuto	Valore servizio
0.81	4	4.5	0.91

INDICE DI VALUTAZIONE: 1.14

ST (Superficie Territoriale): 4.468 mq

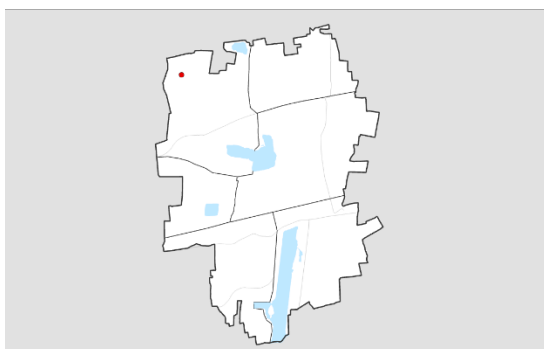
SUPERFICIE PONDERATA: 5.094 mq



# Città di Segrate

P1-003

Sistema di sosta, mobilità e trasporti – Parcheggi



## LOCALIZZAZIONE:

strada di Olgia Vecchia

Foglio: 1

Mappale: 228

## REGIME DI PROPRIETÀ:

Publico (a pagamento)	X
Privato convenzionato	
Privato non convenzionato	



## ANALISI QUALITATIVA:

<b>FRUIBILITA'</b>		4
Cestini	1	
Illuminazione	1	
Zone d'ombra	0.5	
Segnaletica orizzontale	1.5	
<b>MANUTENZIONE</b>		2
Pulizia	1	
Stato di conservazione asfalto	1	
<b>SICUREZZA</b>		1.5
Videosorveglianza-guardiola	1.5	
<b>ST RISPETTO AD AREE SIMILI</b>		0.5
>20%		
Analoga	X	
Notevolmente inferiore		
<b>TOTALE (max.7 punti)</b>		8

## MATRICE DI RIFERIMENTO:

A	B	C	D	E	F	G
	B4	C4	D4	AE1	F3	G3
	B	C2	D2	B3	F2	B2
		C	C2	C2	F3	G2
			D	D3	F2	G2
				E	F3	G2
					F	F2
						G
<b>valore categoria</b>						
A: Cestini	1					
B: Illuminazione	9					
C: Zone d'ombra	10					
D: Segnaletica orizzontale	9					
E: Pulizia	1					
F: Stato di conservazione asfalto	15					
G: Superficie rispetto ad aree simili	9					
						<b>fruibilità 0,81</b>
						<b>manutenzione 0,89</b>
						<b>superficie 1</b>

N.B.= In questa tipologia di servizio il punteggio totale delle schede è aumentato in presenza della voce "Videosorveglianza-guardiola", nella categoria Sicurezza, che qui non è tenuta in considerazione in quanto opzionale.

ST RISPETTO AD AREE SIMILI			
Valore categoria	Punteggio massimo	Punteggio ottenuto	Valore servizio
1	1	0.5	0.50

MANUTENZIONE			
Valore categoria	Punteggio massimo	Punteggio ottenuto	Valore servizio
0.89	2	2	0.89

FRUIBILITA'			
Valore categoria	Punteggio massimo	Punteggio ottenuto	Valore servizio
0.81	4	4	0.81

INDICE DI VALUTAZIONE: 1.14

ST (Superficie Territoriale): 3.755 mq

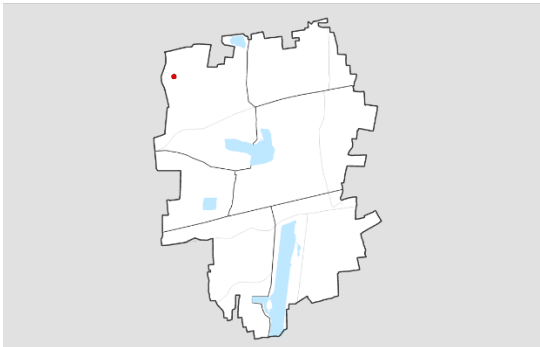
SUPERFICIE PONDERATA: 4.281 mq



# Città di Segrate

P1-004

Sistema di sosta, mobilità e trasporti – Parcheggi



## LOCALIZZAZIONE:

via F.lli Cervi

Foglio: 6

Mappale: 132, 106, 4, 50

## REGIME DI PROPRIETÀ:

Pubblico (a pagamento)	X
Privato convenzionato	
Privato non convenzionato	



## ANALISI QUALITATIVA:

<b>FRUIBILITA'</b>		2.5
Cestini	1	
Illuminazione	0.5	
Zone d'ombra	1	
Segnaletica orizzontale	0	
<b>MANUTENZIONE</b>		2
Pulizia	1	
Stato di conservazione asfalto	1	
<b>SICUREZZA</b>		1
Videosorveglianza-guardiola	1	
<b>ST RISPETTO AD AREE SIMILI</b>		0.5
>20%		
Analoga	X	
Notevolmente inferiore		
<b>TOTALE (max.7 punti)</b>		6

## MATRICE DI RIFERIMENTO:

A	B	C	D	E	F	G	
	B4	C4	D4	AE1	F3	G3	
	B	C2	D2	B3	F2	B2	
		C	C2	C2	F3	G2	
			D	D3	F2	G2	
				E	F3	G2	
					F	F2	
						G	
<b>valore categoria</b>							
A: Cestini				1			
B: Illuminazione				9			
C: Zone d'ombra				10			
D: Segnaletica orizzontale				9			
E: Pulizia				1			
F: Stato di conservazione asfalto				15			
G: Superficie rispetto ad aree simili				9			
						<b>fruibilità</b>	<b>0,81</b>
						<b>manutenzione</b>	<b>0,89</b>
						<b>superficie</b>	<b>1</b>

N.B. = In questa tipologia di servizio il punteggio totale delle schede è aumentato in presenza della voce "Videosorveglianza-guardiola", nella categoria Sicurezza, che qui non è tenuta in considerazione in quanto opzionale.

## ST RISPETTO AD AREE SIMILI

Valore categoria	Punteggio massimo	Punteggio ottenuto	Valore servizio
1	1	0.5	0.50

## MANUTENZIONE

Valore categoria	Punteggio massimo	Punteggio ottenuto	Valore servizio
0.89	2	2	0.89

## FRUIBILITA'

Valore categoria	Punteggio massimo	Punteggio ottenuto	Valore servizio
0.81	4	2.5	0.51

INDICE DI VALUTAZIONE: 0.86

ST (Superficie Territoriale): 3.808 mq

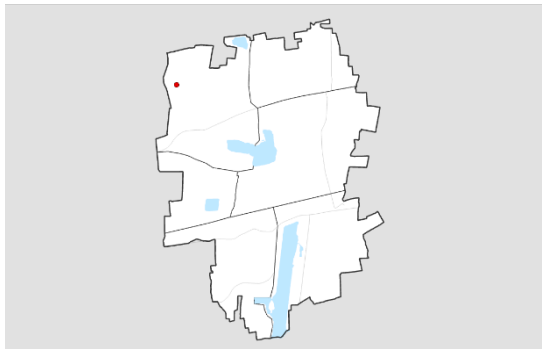
SUPERFICIE PONDERATA: 3.275 mq



# Città di Segrate

P1-005

Sistema di sosta, mobilità e trasporti – Parcheggi



### LOCALIZZAZIONE:

via F.lli Cervi

Foglio: 6

Mappale: 4, 62

### REGIME DI PROPRIETÀ:

Pubblico (a pagamento)	X
Privato convenzionato	
Privato non convenzionato	



### ANALISI QUALITATIVA:

<b>FRUIBILITA'</b>		3
Cestini	1	
Illuminazione	1	
Zone d'ombra	1	
Segnaletica orizzontale	0	
<b>MANUTENZIONE</b>		1.5
Pulizia	1	
Stato di conservazione asfalto	0.5	
<b>SICUREZZA</b>		-
Videosorveglianza-guardiola	-	
<b>ST RISPETTO AD AREE SIMILI</b>		0.5
>20%		
Analoga	X	
Notevolmente inferiore		
<b>TOTALE (max.7 punti)</b>		5

### MATRICE DI RIFERIMENTO:

A	B	C	D	E	F	G
	B4	C4	D4	AE1	F3	G3
	B	C2	D2	B3	F2	B2
		C	C2	C2	F3	G2
			D	D3	F2	G2
				E	F3	G2
					F	F2
						G
<b>valore categoria</b>						
A: Cestini						1
B: Illuminazione						9
C: Zone d'ombra						10
D: Segnaletica orizzontale						9
E: Pulizia						1
F: Stato di conservazione asfalto						15
G: Superficie rispetto ad aree simili						9
						<b>fruibilità 0,81</b>
						<b>manutenzione 0,89</b>
						<b>superficie 1</b>

N.B. = In questa tipologia di servizio il punteggio totale delle schede è aumentato in presenza della voce "Videosorveglianza-guardiola", nella categoria Sicurezza, che qui non è tenuta in considerazione in quanto opzionale.

ST RISPETTO AD AREE SIMILI			
Valore categoria	Punteggio massimo	Punteggio ottenuto	Valore servizio
1	1	0.5	0.50

MANUTENZIONE			
Valore categoria	Punteggio massimo	Punteggio ottenuto	Valore servizio
0.89	2	1.5	0.67

FRUIBILITA'			
Valore categoria	Punteggio massimo	Punteggio ottenuto	Valore servizio
0.81	4	3	0.61

INDICE DI VALUTAZIONE: 0.71

ST (Superficie Territoriale): 3.532 mq

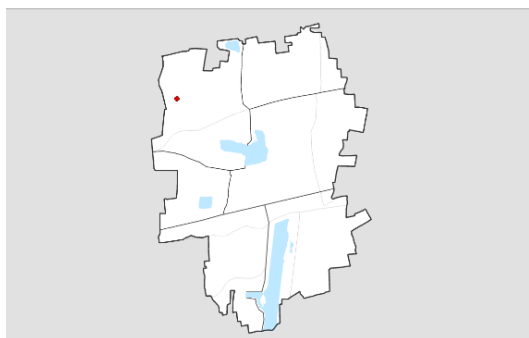
SUPERFICIE PONDERATA: 2.508 mq



# Città di Segrate

P1-006

Sistema di sosta, mobilità e trasporti – Parcheggi



## LOCALIZZAZIONE:

via F.lli Cervi

Foglio: 6

Mappale: 8

## REGIME DI PROPRIETÀ:

Publico	X
Privato convenzionato	
Privato non convenzionato	



## ANALISI QUALITATIVA:

<b>FRUIBILITA'</b>		3
Cestini	1	
Illuminazione	1	
Zone d'ombra	1	
Segnaletica orizzontale	0	
<b>MANUTENZIONE</b>		2
Pulizia	1	
Stato di conservazione asfalto	1	
<b>SICUREZZA</b>		1
Videosorveglianza-guardiola	1	
<b>ST RISPETTO AD AREE SIMILI</b>		0.5
>20%		
Analoga	X	
<b>TOTALE (max.7 punti)</b>		6.5

## MATRICE DI RIFERIMENTO:

A	B	C	D	E	F	G
	B4	C4	D4	AE1	F3	G3
	B	C2	D2	B3	F2	B2
		C	C2	C2	F3	G2
			D	D3	F2	G2
				E	F3	G2
					F	F2
						G
<b>valore categoria</b>						
A: Cestini						1
B: Illuminazione						9
C: Zone d'ombra						10
D: Segnaletica orizzontale						9
E: Pulizia						1
F: Stato di conservazione asfalto						15
G: Superficie rispetto ad aree simili						9
						<b>fruibilità 0,81</b>
						<b>manutenzione 0,89</b>
						<b>superficie 1</b>

N.B.= In questa tipologia di servizio il punteggio totale delle schede è aumentato in presenza della voce "Videosorveglianza-guardiola", nella categoria Sicurezza, che qui non è tenuta in considerazione in quanto opzionale.

## ST RISPETTO AD AREE SIMILI

Valore categoria	Punteggio massimo	Punteggio ottenuto	Valore servizio
1	1	0.5	0.50

## MANUTENZIONE

Valore categoria	Punteggio massimo	Punteggio ottenuto	Valore servizio
0.89	2	2	0.89

## FRUIBILITA'

Valore categoria	Punteggio massimo	Punteggio ottenuto	Valore servizio
0.81	4	3	0.61

INDICE DI VALUTAZIONE: 0.93

ST (Superficie Territoriale): 3.952 mq

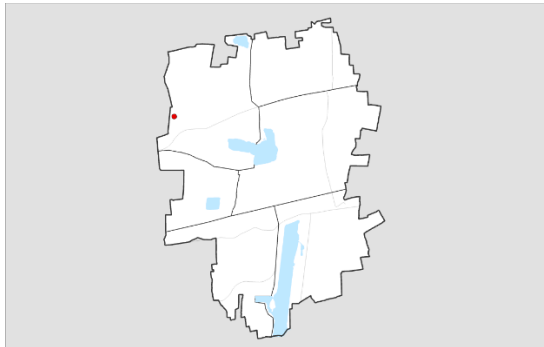
SUPERFICIE PONDERATA: 3.675 mq



# Città di Segrate

P1-007

Sistema di sosta, mobilità e trasporti – Parcheggi



## LOCALIZZAZIONE:

via F.lli Cervi

Foglio: 13

Mappale: 196

## REGIME DI PROPRIETÀ:

Publico	X
Privato convenzionato	
Privato non convenzionato	



## ANALISI QUALITATIVA:

<b>FRUIBILITA'</b>		2
Cestini	0	
Illuminazione	1	
Zone d'ombra	1	
Segnaletica orizzontale	0	
<b>MANUTENZIONE</b>		1
Pulizia	0.5	
Stato di conservazione asfalto	0.5	
<b>SICUREZZA</b>		1
Videosorveglianza-guardiola	1	
<b>ST RISPETTO AD AREE SIMILI</b>		0.5
>20%		
Analoga	X	
<b>TOTALE (max.7 punti)</b>		4.5

## MATRICE DI RIFERIMENTO:

A	B	C	D	E	F	G		
	B4	C4	D4	AE1	F3	G3		
	B	C2	D2	B3	F2	B2		
		C	C2	C2	F3	G2		
			D	D3	F2	G2		
				E	F3	G2		
					F	F2		
						G		
							valore categoria	
A: Cestini							1	
B: Illuminazione							9	fruibilit� 0,81
C: Zone d'ombra							10	
D: Segnaletica orizzontale							9	
E: Pulizia							1	manutenzione 0,89
F: Stato di conservazione asfalto							15	
G: Superficie rispetto ad aree simili							9	
							superficie	1

N.B.= In questa tipologia di servizio il punteggio totale delle schede   aumentato in presenza della voce "Videosorveglianza-guardiola", nella categoria Sicurezza, che qui non   tenuta in considerazione in quanto opzionale.

## ST RISPETTO AD AREE SIMILI

Valore categoria	Punteggio massimo	Punteggio ottenuto	Valore servizio
1	1	0.5	0.50

## MANUTENZIONE

Valore categoria	Punteggio massimo	Punteggio ottenuto	Valore servizio
0.89	2	1	0.45

## FRUIBILITA'

Valore categoria	Punteggio massimo	Punteggio ottenuto	Valore servizio
0.81	4	2	0.41

INDICE DI VALUTAZIONE: 0.64

ST (Superficie Territoriale): 3.993 mq

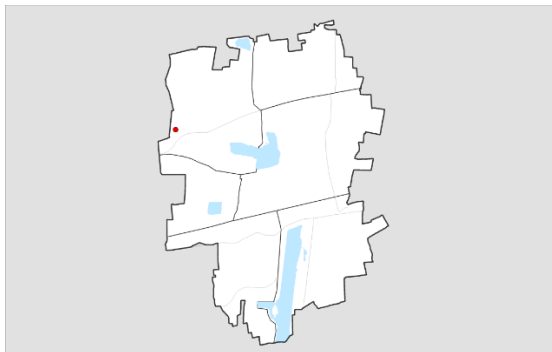
SUPERFICIE PONDERATA: 2.556 mq



# Città di Segrate

P1-008

Sistema di sosta, mobilità e trasporti – Parcheggi



## LOCALIZZAZIONE:

via F.lli Cervi

Foglio: 13

Mappale: 2, 193

## REGIME DI PROPRIETÀ:

Publico	X
Privato convenzionato	
Privato non convenzionato	



## ANALISI QUALITATIVA:

<b>FRUIBILITA'</b>		4
Cestini	1	
Illuminazione	1	
Zone d'ombra	1	
Segnaletica orizzontale	1	
<b>MANUTENZIONE</b>		2
Pulizia	1	
Stato di conservazione asfalto	1	
<b>SICUREZZA</b>		-
Videosorveglianza-guardiola	-	
<b>ST RISPETTO AD AREE SIMILI</b>		1
>20%	X	
Analoga		
Notevolmente inferiore		
<b>TOTALE (max.7 punti)</b>		7

## MATRICE DI RIFERIMENTO:

A	B	C	D	E	F	G
	B4	C4	D4	AE1	F3	G3
	B	C2	D2	B3	F2	B2
		C	C2	C2	F3	G2
			D	D3	F2	G2
				E	F3	G2
					F	F2
						G
<b>valore categoria</b>						
A: Cestini						1
B: Illuminazione						9
C: Zone d'ombra						10
D: Segnaletica orizzontale						9
E: Pulizia						1
F: Stato di conservazione asfalto						15
G: Superficie rispetto ad aree simili						9
						<b>fruibilità 0,81</b>
						<b>manutenzione 0,89</b>
						<b>superficie 1</b>

N.B.= In questa tipologia di servizio il punteggio totale delle schede è aumentato in presenza della voce "Videosorveglianza-guardiola", nella categoria Sicurezza, che qui non è tenuta in considerazione in quanto opzionale.

## ST RISPETTO AD AREE SIMILI

Valore categoria	Punteggio massimo	Punteggio ottenuto	Valore servizio
1	1	1	1.00

## MANUTENZIONE

Valore categoria	Punteggio massimo	Punteggio ottenuto	Valore servizio
0.89	2	2	0.89

## FRUIBILITA'

Valore categoria	Punteggio massimo	Punteggio ottenuto	Valore servizio
0.81	4	4	0.81

INDICE DI VALUTAZIONE: 1.00

ST (Superficie Territoriale): 5.498 mq

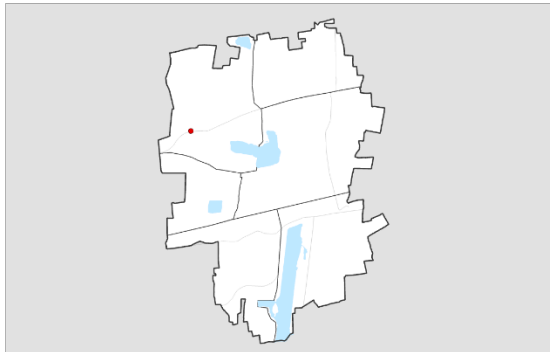
SUPERFICIE PONDERATA: 5.498 mq



# Città di Segrate

P1-009

Sistema di sosta, mobilità e trasporti – Parcheggi



## LOCALIZZAZIONE:

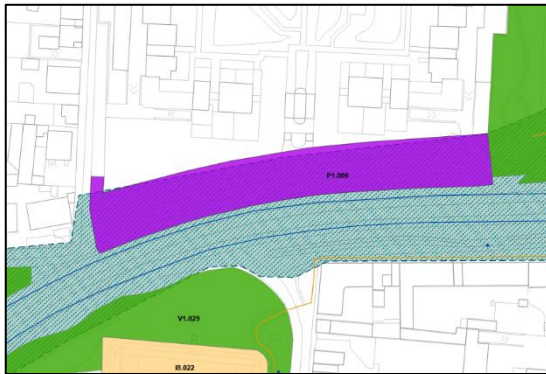
Via Cassanese

Foglio: 13

Mappale: 241

## REGIME DI PROPRIETÀ:

Publico	X
Privato convenzionato	
Privato non convenzionato	



## ANALISI QUALITATIVA:

<b>FRUIBILITA'</b>		2
Cestini	0	
Illuminazione	1	
Zone d'ombra	1	
Segnaletica orizzontale	0	
<b>MANUTENZIONE</b>		1
Pulizia	0.5	
Stato di conservazione asfalto	0.5	
<b>SICUREZZA</b>		-
Videosorveglianza-guardiola	-	
<b>ST RISPETTO AD AREE SIMILI</b>		1
>20%	X	
Analoga		
Notevolmente inferiore		
<b>TOTALE (max.7 punti)</b>		4

## MATRICE DI RIFERIMENTO:

A	B	C	D	E	F	G
	B4	C4	D4	AE1	F3	G3
	B	C2	D2	B3	F2	B2
		C	C2	C2	F3	G2
			D	D3	F2	G2
				E	F3	G2
					F	F2
						G
<b>valore categoria</b>						
A: Cestini				1		
B: Illuminazione				9		
C: Zone d'ombra				10		
D: Segnaletica orizzontale				9		
E: Pulizia				1		
F: Stato di conservazione asfalto				15		
G: Superficie rispetto ad aree simili				9		
					fruibilità	0,81
					manutenzione	0,89
					superficie	1

N.B.= In questa tipologia di servizio il punteggio totale delle schede è aumentato in presenza della voce "Videosorveglianza-guardiola", nella categoria Sicurezza, che qui non è tenuta in considerazione in quanto opzionale.

## ST RISPETTO AD AREE SIMILI

Valore categoria	Punteggio massimo	Punteggio ottenuto	Valore servizio
1	1	1	1.00

## MANUTENZIONE

Valore categoria	Punteggio massimo	Punteggio ottenuto	Valore servizio
0.89	2	1	0.45

## FRUIBILITA'

Valore categoria	Punteggio massimo	Punteggio ottenuto	Valore servizio
0.81	4	2	0.41

INDICE DI VALUTAZIONE: 0.57

ST (Superficie Territoriale): 4.087 mq

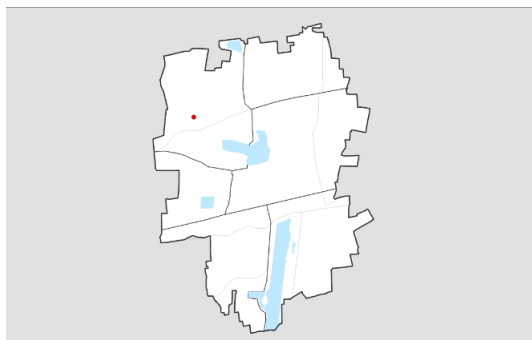
SUPERFICIE PONDERATA: 2.330 mq



# Città di Segrate

P1-010

Sistema di sosta, mobilità e trasporti – Parcheggi



## LOCALIZZAZIONE:

Via Olgia

Foglio: 13

Mappale: 274,275,246,243,47,  
245,244,276,277

## REGIME DI PROPRIETÀ:

Publico	X
Privato convenzionato	
Privato non convenzionato	



## ANALISI QUALITATIVA:

FRUIBILITA'		3.5
Cestini	1	
Illuminazione	1.5	
Zone d'ombra	0	
Segnaletica orizzontale	1	
MANUTENZIONE		2
Pulizia	1	
Stato di conservazione asfalto	1	
SICUREZZA		0
Videosorveglianza-guardiola	-	
ST RISPETTO AD AREE SIMILI		1
>20%	X	
Analoga		
Notevolmente inferiore		
<b>TOTALE (max.7 punti)</b>		<b>6.5</b>

## MATRICE DI RIFERIMENTO:

A	B	C	D	E	F	G
	B4	C4	D4	AE1	F3	G3
	B	C2	D2	B5	F2	B2
		C	C2	C2	F3	G2
			D	D3	F2	G2
				E	F3	G2
					F	F2
						G
<b>valore categoria</b>						
A: Cestini						1
B: Illuminazione						9
C: Zone d'ombra						10
D: Segnaletica orizzontale						9
E: Pulizia						1
F: Stato di conservazione asfalto						15
G: Superficie rispetto ad aree simili						9
						<b>fruibilità 0,81</b>
						<b>manutenzione 0,89</b>
						<b>superficie 1</b>

N.B.= In questa tipologia di servizio il punteggio totale delle schede è aumentato in presenza della voce "Videosorveglianza-guardiola", nella categoria Sicurezza, che qui non è tenuta in considerazione in quanto opzionale.

## ST RISPETTO AD AREE SIMILI

Valore categoria	Punteggio massimo	Punteggio ottenuto	Valore servizio
1	1	1	1.00

## MANUTENZIONE

Valore categoria	Punteggio massimo	Punteggio ottenuto	Valore servizio
0.89	2	2	1.00

## FRUIBILITA'

Valore categoria	Punteggio massimo	Punteggio ottenuto	Valore servizio
0.81	4	3.5	0.71

INDICE DI VALUTAZIONE: **0.93**

ST (Superficie Territoriale): 2.436 mq

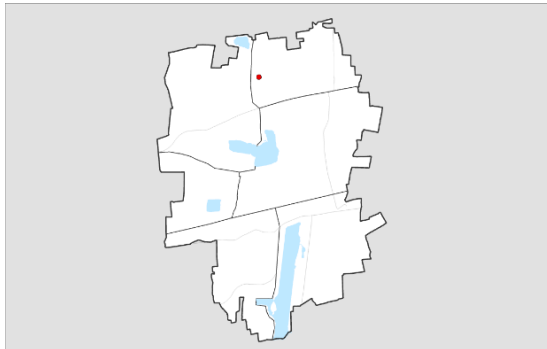
SUPERFICIE PONDERATA: 2.265 mq



# Città di Segrate

P1-011

Sistema di sosta, mobilità e trasporti – Parcheggi



## LOCALIZZAZIONE:

via Aldo Moro

Foglio: 3

Mappale: 28, 27, 193, 156, 210

## REGIME DI PROPRIETÀ:

Publico	X
Privato convenzionato	
Privato non convenzionato	



## ANALISI QUALITATIVA:

<b>FRUIBILITA'</b>		2.5
Cestini	0.5	
Illuminazione	1	
Zone d'ombra	1	
Segnaletica orizzontale	0	
<b>MANUTENZIONE</b>		1
Pulizia	0.5	
Stato di conservazione asfalto	0.5	
<b>SICUREZZA</b>		-
Videosorveglianza-guardiola	-	
<b>ST RISPETTO AD AREE SIMILI</b>		1
>20%	X	
Analoga		
Notevolmente inferiore		
<b>TOTALE (max.7 punti)</b>		4.5

## MATRICE DI RIFERIMENTO:

A	B	C	D	E	F	G
	B4	C4	D4	AE1	F3	G3
	B	C2	D2	B3	F2	B2
		C	C2	C2	F3	G2
			D	D3	F2	G2
				E	F3	G2
					F	F2
						G
<b>valore categoria</b>						
A: Cestini						1
B: Illuminazione						9
C: Zone d'ombra						10
D: Segnaletica orizzontale						9
E: Pulizia						1
F: Stato di conservazione asfalto						15
G: Superficie rispetto ad aree simili						9
						<b>fruibilità 0,81</b>
						<b>manutenzione 0,89</b>
						<b>superficie 1</b>

N.B.= In questa tipologia di servizio il punteggio totale delle schede è aumentato in presenza della voce "Videosorveglianza-guardiola", nella categoria Sicurezza, che qui non è tenuta in considerazione in quanto opzionale.

<b>ST RISPETTO AD AREE SIMILI</b>			
Valore categoria	Punteggio massimo	Punteggio ottenuto	Valore servizio
1	1	1	1.00

INDICE DI VALUTAZIONE: 0.64

ST (Superficie Territoriale): 1.531 mq

SUPERFICIE PONDERATA: 980 mq

<b>MANUTENZIONE</b>			
Valore categoria	Punteggio massimo	Punteggio ottenuto	Valore servizio
0.89	2	1	0.45

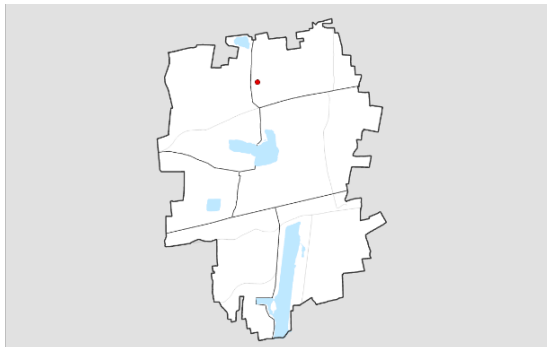
<b>FRUIBILITA'</b>			
Valore categoria	Punteggio massimo	Punteggio ottenuto	Valore servizio
0.81	4	2.5	0.51



# Città di Segrate

P1-012

Sistema di sosta, mobilità e trasporti – Parcheggi



## LOCALIZZAZIONE:

via Amendola

Foglio: 3

Mappale: 28

Foglio: 9

Mannale: 16

## REGIME DI PROPRIETÀ:

Pubblico	X
Privato convenzionato	
Privato non convenzionato	



## ANALISI QUALITATIVA:

FRUIBILITA'		3
Cestini	1	
Illuminazione	1	
Zone d'ombra	1	
Segnaletica orizzontale	0	
MANUTENZIONE		1.5
Pulizia	1	
Stato di conservazione asfalto	0.5	
SICUREZZA		-
Videosorveglianza-guardiola	-	
ST RISPETTO AD AREE SIMILI		0.5
>20%		
Analoga	X	
Notevolmente inferiore		
<b>TOTALE (max.7 punti)</b>		<b>5</b>

## MATRICE DI RIFERIMENTO:

A	B	C	D	E	F	G
B4	C4	D4	AE1	F3	G3	
B	C2	D2	B3	F2	B2	
	C	C2	C2	F3	G2	
		D	D3	F2	G2	
			E	F3	G2	
				F	F2	
					G	
						valore categoria
A: Cestini				1		
B: Illuminazione				9		
C: Zone d'ombra				10		0,81
D: Segnaletica orizzontale				9		
E: Pulizia				1		
F: Stato di conservazione asfalto				15		0,89
G: Superficie rispetto ad aree simili				9		1

N.B.= In questa tipologia di servizio il punteggio totale delle schede è aumentato in presenza della voce "Videosorveglianza-guardiola", nella categoria Sicurezza, che qui non è tenuta in considerazione in quanto opzionale.

## ST RISPETTO AD AREE SIMILI

Valore categoria	Punteggio massimo	Punteggio ottenuto	Valore servizio
1	1	0.5	0.50

## MANUTENZIONE

Valore categoria	Punteggio massimo	Punteggio ottenuto	Valore servizio
0.89	2	1.5	0.67

## FRUIBILITA'

Valore categoria	Punteggio massimo	Punteggio ottenuto	Valore servizio
0.81	4	3	0.61

INDICE DI VALUTAZIONE: 0.71

ST (Superficie Territoriale): 1.489 mq

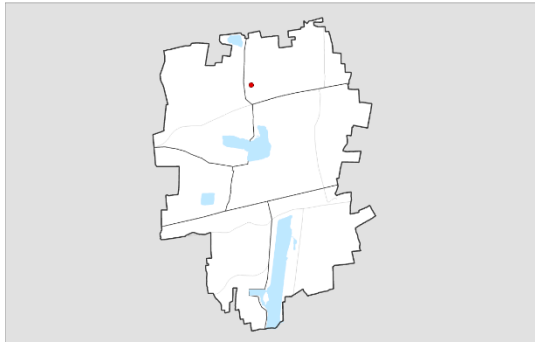
SUPERFICIE PONDERATA: 1.057 mq



# Città di Segrate

P1-013

Sistema di sosta, mobilità e trasporti – Parcheggi



### LOCALIZZAZIONE:

via Amendola

Foglio: 9

Mappale: 16, 209

### REGIME DI PROPRIETÀ:

Publico	<b>X</b>
Privato convenzionato	
Privato non convenzionato	



### ANALISI QUALITATIVA:

<b>FRUIBILITA'</b>		2
Cestini	1	
Illuminazione	0.5	
Zone d'ombra	0	
Segnaletica orizzontale	0.5	
<b>MANUTENZIONE</b>		1.5
Pulizia	1	
Stato di conservazione asfalto	0.5	
<b>SICUREZZA</b>		-
Videosorveglianza-guardiola	-	
<b>ST RISPETTO AD AREE SIMILI</b>		0.5
>20%		
Analoga	<b>X</b>	
Notevolmente inferiore		
<b>TOTALE (max.7 punti)</b>		4

### MATRICE DI RIFERIMENTO:

A	B	C	D	E	F	G
	B4	C4	D4	AE1	F3	G3
	B	C2	D2	B3	F2	B2
		C	C2	C2	F3	G2
			D	D3	F2	G2
				E	F3	G2
					F	F2
						G
<b>valore categoria</b>						
A: Cestini				1		
B: Illuminazione				9		
C: Zone d'ombra				10		
D: Segnaletica orizzontale				9		
E: Pulizia				1		
F: Stato di conservazione asfalto				15		
G: Superficie rispetto ad aree simili				9		
						<b>fruibilità 0,81</b>
						<b>manutenzione 0,89</b>
						<b>superficie 1</b>

N.B.= In questa tipologia di servizio il punteggio totale delle schede è aumentato in presenza della voce "Videosorveglianza-guardiola", nella categoria Sicurezza, che qui non è tenuta in considerazione in quanto opzionale.

ST RISPETTO AD AREE SIMILI			
Valore categoria	Punteggio massimo	Punteggio ottenuto	Valore servizio
1	1	0.5	<b>0.50</b>

MANUTENZIONE			
Valore categoria	Punteggio massimo	Punteggio ottenuto	Valore servizio
0.89	2	1.5	<b>0.67</b>

FRUIBILITA'			
Valore categoria	Punteggio massimo	Punteggio ottenuto	Valore servizio
0.81	4	2	<b>0.41</b>

INDICE DI VALUTAZIONE: **0.57**

ST (Superficie Territoriale): 1.104 mq

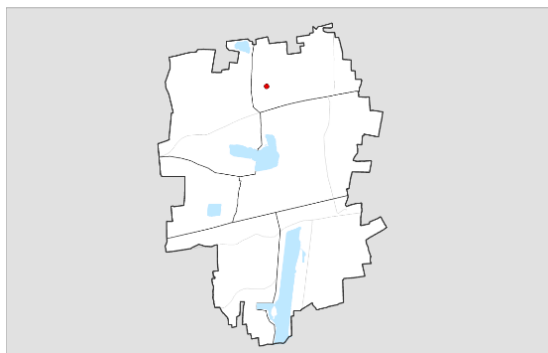
SUPERFICIE PONDERATA: 631 mq



# Città di Segrate

P1-014

Sistema di sosta, mobilità e trasporti – Parcheggi



## LOCALIZZAZIONE:

via Amendola

Foglio: 9

Mappale: 16, 303, 411

## REGIME DI PROPRIETÀ:

Publico	X
Privato convenzionato	
Privato non convenzionato	



## ANALISI QUALITATIVA:

<b>FRUIBILITA'</b>		3
Cestini	1	
Illuminazione	1	
Zone d'ombra	1	
Segnaletica orizzontale	0	
<b>MANUTENZIONE</b>		1.5
Pulizia	1	
Stato di conservazione asfalto	0.5	
<b>SICUREZZA</b>		-
Videosorveglianza-guardiola	-	
<b>ST RISPETTO AD AREE SIMILI</b>		0.5
>20%		
Analoga	X	
Notevolmente inferiore		
<b>TOTALE (max.7 punti)</b>		5

## MATRICE DI RIFERIMENTO:

A	B	C	D	E	F	G
	B4	C4	D4	AE1	F3	G3
	B	C2	D2	B3	F2	B2
		C	C2	C2	F3	G2
			D	D3	F2	G2
				E	F3	G2
					F	F2
						G
valore categoria						
A: Cestini				1		
B: Illuminazione				9		
C: Zone d'ombra				10		
D: Segnaletica orizzontale				9		
E: Pulizia				1		
F: Stato di conservazione asfalto				15		
G: Superficie rispetto ad aree simili				9		
						fruibilita' 0,81
						manutenzione 0,89
						superficie 1

N.B.: In questa tipologia di servizio il punteggio totale delle schede è aumentato in presenza della voce "Videosorveglianza-guardiola", nella categoria Sicurezza, che qui non è tenuta in considerazione in quanto opzionale.

<b>ST RISPETTO AD AREE SIMILI</b>			
Valore categoria	Punteggio massimo	Punteggio ottenuto	Valore servizio
1	1	0.5	0.50

<b>MANUTENZIONE</b>			
Valore categoria	Punteggio massimo	Punteggio ottenuto	Valore servizio
0.89	2	1.5	0.67

<b>FRUIBILITA'</b>			
Valore categoria	Punteggio massimo	Punteggio ottenuto	Valore servizio
0.81	4	3	0.61

INDICE DI VALUTAZIONE: 0.71

ST (Superficie Territoriale): 1.349 mq

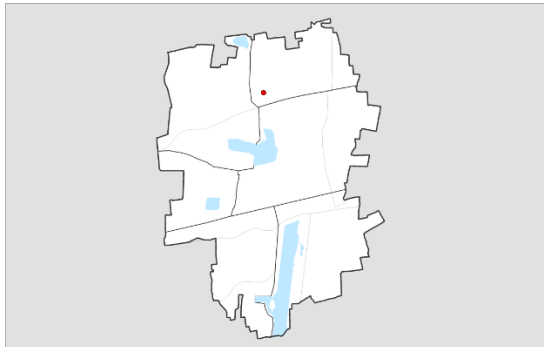
SUPERFICIE PONDERATA: 958 mq



# Città di Segrate

P1-015

Sistema di sosta, mobilità e trasporti – Parcheggi



## LOCALIZZAZIONE:

via Amendola

Foglio: 9

Mappale:17,101,105, 300

## REGIME DI PROPRIETÀ:

Pubblico	X
Privato convenzionato	
Privato non convenzionato	



## ANALISI QUALITATIVA:

<b>FRUIBILITA'</b>		3
Cestini	0.5	
Illuminazione	0.5	
Zone d'ombra	1	
Segnaletica orizzontale	1	
<b>MANUTENZIONE</b>		1
Pulizia	0.5	
Stato di conservazione asfalto	0.5	
<b>SICUREZZA</b>		-
Videosorveglianza-guardiola	-	
<b>ST RISPETTO AD AREE SIMILI</b>		1
>20%	X	
Analoga		
Notevolmente inferiore		
<b>TOTALE (max.7 punti)</b>		5

## MATRICE DI RIFERIMENTO:

A	B	C	D	E	F	G
	B4	C4	D4	AE1	F3	G3
	B	C2	D2	B3	F2	B2
		C	C2	C2	F3	G2
			D	D3	F2	G2
				E	F3	G2
					F	F2
						G
valore categoria						
A: Cestini						1
B: Illuminazione						9
C: Zone d'ombra						10
D: Segnaletica orizzontale						9
E: Pulizia						1
F: Stato di conservazione asfalto						15
G: Superficie rispetto ad aree simili						9
						fruibilità
						0,81
						manutenzione
						0,89
						superficie
						1

N.B.= In questa tipologia di servizio il punteggio totale delle schede è aumentato in presenza della voce "Videosorveglianza-guardiola", nella categoria Sicurezza, che qui non è tenuta in considerazione in quanto opzionale.

<b>ST RISPETTO AD AREE SIMILI</b>			
Valore categoria	Punteggio massimo	Punteggio ottenuto	Valore servizio
1	1	1	1.00

INDICE DI VALUTAZIONE: 0.71

<b>MANUTENZIONE</b>			
Valore categoria	Punteggio massimo	Punteggio ottenuto	Valore servizio
0.89	2	1	0.45

ST (Superficie Territoriale): 2.629

<b>FRUIBILITA'</b>			
Valore categoria	Punteggio massimo	Punteggio ottenuto	Valore servizio
0.81	4	3	0.61

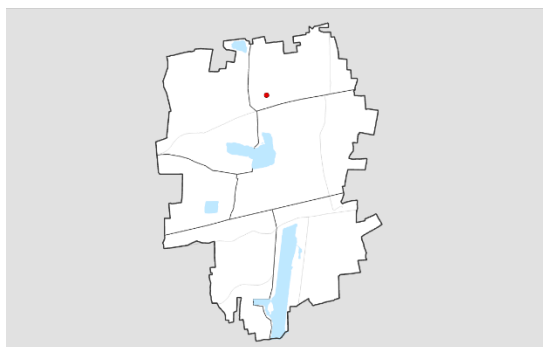
SUPERFICIE PONDERATA: 1.867 mq



# Città di Segrate

P1-016

Sistema di sosta, mobilità e trasporti – Parcheggi



**LOCALIZZAZIONE:**  
via Amendola/via Nenni  
Foglio: 9  
Mappale: 275

### REGIME DI PROPRIETÀ:

Publico	
Privato convenzionato	X
Privato non convenzionato	



### ANALISI QUALITATIVA:

<b>FRUIBILITA'</b>		4
Cestini	1	
Illuminazione	1	
Zone d'ombra	0.5	
Segnaletica orizzontale	1.5	
<b>MANUTENZIONE</b>		1.5
Pulizia	1	
Stato di conservazione asfalto	0.5	
<b>SICUREZZA</b>		-
Videosorveglianza-guardiola	-	
<b>ST RISPETTO AD AREE SIMILI</b>		0.5
>20%		
Analoga	X	
Notevolmente inferiore		
<b>TOTALE (max.7 punti)</b>		6

### MATRICE DI RIFERIMENTO:

A	B	C	D	E	F	G
	B4	C4	D4	AE1	F3	G3
	B	C2	D2	B3	F2	B2
		C	C2	C2	F3	G2
			D	D3	F2	G2
				E	F3	G2
					F	F2
						G
<b>valore categoria</b>						
A: Cestini				1		
B: Illuminazione				9		
C: Zone d'ombra				10		
D: Segnaletica orizzontale				9		
E: Pulizia				1		
F: Stato di conservazione asfalto				15		
G: Superficie rispetto ad aree simili				9		
					fruibilita'	0,81
					manutenzione	0,89
					superficie	1

N.B. = In questa tipologia di servizio il punteggio totale delle schede è aumentato in presenza della voce "Videosorveglianza-guardiola", nella categoria Sicurezza, che qui non è tenuta in considerazione in quanto opzionale.

### ST RISPETTO AD AREE SIMILI

Valore categoria	Punteggio massimo	Punteggio ottenuto	Valore servizio
1	1	0.5	0.50

### MANUTENZIONE

Valore categoria	Punteggio massimo	Punteggio ottenuto	Valore servizio
0.89	2	1.5	0.67

### FRUIBILITA'

Valore categoria	Punteggio massimo	Punteggio ottenuto	Valore servizio
0.81	4	4	0.81

**INDICE DI VALUTAZIONE:** 0.86

**ST (Superficie Territoriale):** 2.246 mq

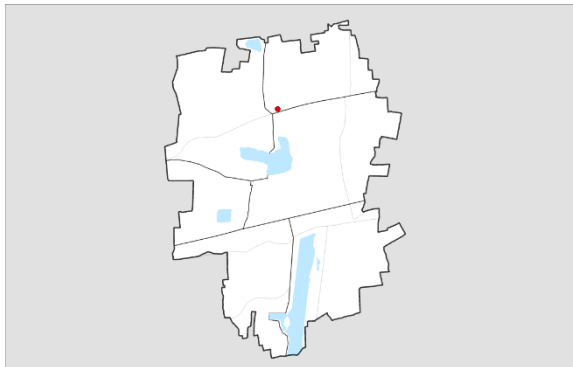
**SUPERFICIE PONDERATA:** 1.932 mq



# Città di Segrate

P1-017

Sistema di sosta, mobilità e trasporti – Parcheggi



## LOCALIZZAZIONE:

via Amendola

Foglio: 9

Mappale: 105

## REGIME DI PROPRIETÀ:

Pubblico	<b>X</b>
Privato convenzionato	
Privato non convenzionato	



## ANALISI QUALITATIVA:

FRUIBILITA'		3.5
Cestini	0.5	
Illuminazione	1	
Zone d'ombra	1	
Segnaletica orizzontale	1	
MANUTENZIONE		1.5
Pulizia	1	
Stato di conservazione asfalto	0.5	
SICUREZZA		-
Videosorveglianza-guardiola	-	
ST RISPETTO AD AREE SIMILI		0.5
>20%		
Analoga	<b>X</b>	
Notevolmente inferiore		
<b>TOTALE (max.7 punti)</b>		<b>5.5</b>

## MATRICE DI RIFERIMENTO:

A	B	C	D	E	F	G	
	B4	C4	D4	AE1	F3	G3	
	B	C2	D2	B3	F2	B2	
		C	C2	C2	F3	G2	
			D	D3	F2	G2	
				E	F3	G2	
					F	F2	
						G	
<b>valore categoria</b>							
A: Cestini						1	
B: Illuminazione						9	
C: Zone d'ombra						10	<b>0,81</b>
D: Segnaletica orizzontale						9	
E: Pulizia						1	
F: Stato di conservazione asfalto						15	<b>0,89</b>
G: Superficie rispetto ad aree simili						9	<b>1</b>

N.B.= In questa tipologia di servizio il punteggio totale delle schede è aumentato in presenza della voce "Videosorveglianza-guardiola", nella categoria Sicurezza, che qui non è tenuta in considerazione in quanto opzionale.

ST RISPETTO AD AREE SIMILI			
Valore categoria	Punteggio massimo	Punteggio ottenuto	Valore servizio
1	1	0.5	<b>0.50</b>

MANUTENZIONE			
Valore categoria	Punteggio massimo	Punteggio ottenuto	Valore servizio
0.89	2	1.5	<b>0.67</b>

FRUIBILITA'			
Valore categoria	Punteggio massimo	Punteggio ottenuto	Valore servizio
0.81	4	3.5	<b>0.71</b>

INDICE DI VALUTAZIONE: **0.79**

ST (Superficie Territoriale): 2.166 mq

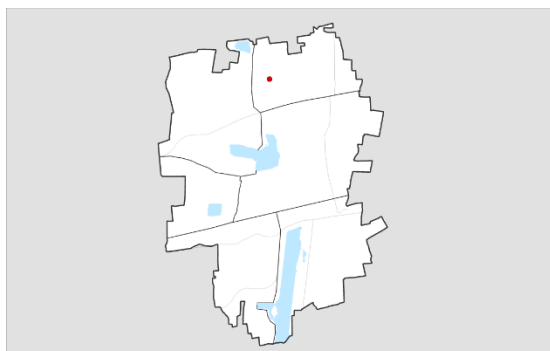
SUPERFICIE PONDERATA: 1.711 mq



# Città di Segrate

P1-018

Sistema di sosta, mobilità e trasporti – Parcheggi



## LOCALIZZAZIONE:

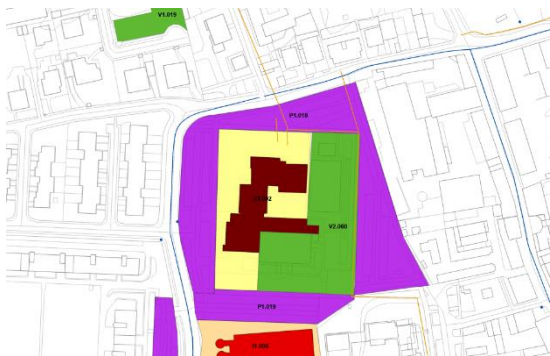
via Commenda

Foglio: 9

Mappale: 411

## REGIME DI PROPRIETÀ:

Publico	X
Privato convenzionato	
Privato non convenzionato	



## ANALISI QUALITATIVA:

<b>FRUIBILITA'</b>		4
Cestini	1	
Illuminazione	1	
Zone d'ombra	1	
Segnaletica orizzontale	1	
<b>MANUTENZIONE</b>		2
Pulizia	1	
Stato di conservazione asfalto	1	
<b>SICUREZZA</b>		-
Videosorveglianza-guardiola	-	
<b>ST RISPETTO AD AREE SIMILI</b>		1
>20%	X	
Analoga		
Notevolmente inferiore		
<b>TOTALE (max.7 punti)</b>		7

## MATRICE DI RIFERIMENTO:

A	B	C	D	E	F	G
	B4	C4	D4	AE1	F3	G3
	B	C2	D2	B3	F2	B2
		C	C2	C2	F3	G2
			D	D3	F2	G2
				E	F3	G2
					F	F2
						G
<b>valore categoria</b>						
A: Cestini					1	0,81
B: Illuminazione					9	
C: Zone d'ombra					10	
D: Segnaletica orizzontale					9	0,89
E: Pulizia					1	
F: Stato di conservazione asfalto					15	1
G: Superficie rispetto ad aree simili					9	

N.B.= In questa tipologia di servizio il punteggio totale delle schede è aumentato in presenza della voce "Videosorveglianza-guardiola", nella categoria Sicurezza, che qui non è tenuta in considerazione in quanto opzionale.

ST RISPETTO AD AREE SIMILI			
Valore categoria	Punteggio massimo	Punteggio ottenuto	Valore servizio
1	1	1	1.00

MANUTENZIONE			
Valore categoria	Punteggio massimo	Punteggio ottenuto	Valore servizio
0.89	2	2	0.89

FRUIBILITA'			
Valore categoria	Punteggio massimo	Punteggio ottenuto	Valore servizio
0.81	4	4	0.81

INDICE DI VALUTAZIONE: 1.00

ST (Superficie Territoriale): 6.682 mq

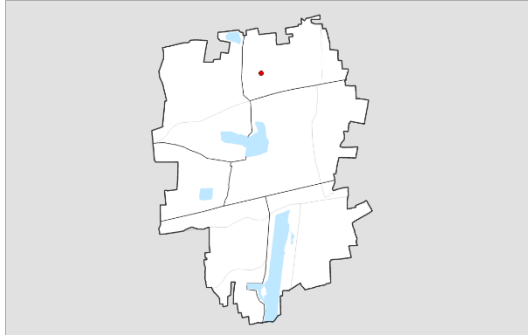
SUPERFICIE PONDERATA: 6.682 mq



# Città di Segrate

P1-019

Sistema di sosta, mobilità e trasporti – Parcheggi



## LOCALIZZAZIONE:

via Amendola

Foglio: 9

Mappale: 421,425

## REGIME DI PROPRIETÀ:

Publico	X
Privato convenzionato	
Privato non convenzionato	



## ANALISI QUALITATIVA:

<b>FRUIBILITA'</b>		3.5
Cestini	1	
Illuminazione	1	
Zone d'ombra	0.5	
Segnaletica orizzontale	1	
<b>MANUTENZIONE</b>		2
Pulizia	1.5	
Stato di conservazione asfalto	0.5	
<b>SICUREZZA</b>		-
Videosorveglianza-guardiola	-	
<b>ST RISPETTO AD AREE SIMILI</b>		0.5
>20%		
Analoga	X	
Notevolmente inferiore		
<b>TOTALE (max.7 punti)</b>		6

## MATRICE DI RIFERIMENTO:

A	B	C	D	E	F	G
	B4	C4	D4	AE1	F3	G3
	B	C2	D2	B3	F2	B2
		C	C2	C2	F3	G2
			D	D3	F2	G2
				E	F3	G2
					F	F2
						G
<b>valore categoria</b>						
A: Cestini				1		
B: Illuminazione				9		
C: Zone d'ombra				10		
D: Segnaletica orizzontale				9		
E: Pulizia				1		
F: Stato di conservazione asfalto				15		
G: Superficie rispetto ad aree simili				9		
					fruibilità	0,81
					manutenzione	0,89
					superficie	1

N.B.= In questa tipologia di servizio il punteggio totale delle schede è aumentato in presenza della voce "Videosorveglianza-guardiola", nella categoria Sicurezza, che qui non è tenuta in considerazione in quanto opzionale.

## ST RISPETTO AD AREE SIMILI

Valore categoria	Punteggio massimo	Punteggio ottenuto	Valore servizio
1	1	0.5	0.50

## MANUTENZIONE

Valore categoria	Punteggio massimo	Punteggio ottenuto	Valore servizio
0.89	2	2	0.89

## FRUIBILITA'

Valore categoria	Punteggio massimo	Punteggio ottenuto	Valore servizio
0.81	4	3.5	0.71

INDICE DI VALUTAZIONE: 0.86

ST (Superficie Territoriale): 1.732 mq

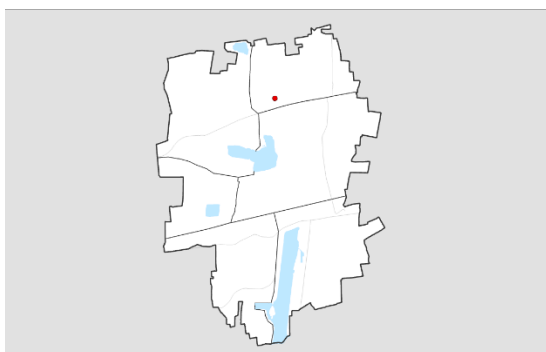
SUPERFICIE PONDERATA: 1.490 mq



# Città di Segrate

P1-020

Sistema di sosta, mobilità e trasporti – Parcheggi



## LOCALIZZAZIONE:

via Nenni

Foglio: 9

Mappale: 428,430

## REGIME DI PROPRIETÀ:

Publico	X
Privato convenzionato	
Privato non convenzionato	



## ANALISI QUALITATIVA:

<b>FRUIBILITA'</b>		2
Cestini	1	
Illuminazione	0.5	
Zone d'ombra	0.5	
Segnaletica orizzontale	0	
<b>MANUTENZIONE</b>		1.5
Pulizia	1	
Stato di conservazione asfalto	0.5	
<b>SICUREZZA</b>		-
Videosorveglianza-guardiola	-	
<b>ST RISPETTO AD AREE SIMILI</b>		0.5
>20%		
Analoga	X	
Notevolmente inferiore		
<b>TOTALE (max.7 punti)</b>		4

## MATRICE DI RIFERIMENTO:

A	B	C	D	E	F	G
	B4	C4	D4	AE1	F3	G3
	B	C2	D2	B3	F2	B2
		C	C2	C2	F3	G2
			D	D3	F2	G2
				E	F3	G2
					F	F2
						G
valore categoria						
A: Cestini				1		
B: Illuminazione				9		
C: Zone d'ombra				10		
D: Segnaletica orizzontale				9		
E: Pulizia				1		
F: Stato di conservazione asfalto				15		
G: Superficie rispetto ad aree simili				9		
					fruibilità	0,81
					manutenzione	0,89
					superficie	1

N.B. In questa tipologia di servizio il punteggio totale delle schede è aumentato in presenza della voce "Videosorveglianza-guardiola", nella categoria Sicurezza, che qui non è tenuta in considerazione in quanto opzionale.

## ST RISPETTO AD AREE SIMILI

Valore categoria	Punteggio massimo	Punteggio ottenuto	Valore servizio
1	1	0.5	0.50

## MANUTENZIONE

Valore categoria	Punteggio massimo	Punteggio ottenuto	Valore servizio
0.89	2	1.5	0.67

## FRUIBILITA'

Valore categoria	Punteggio massimo	Punteggio ottenuto	Valore servizio
0.81	4	2	0.41

INDICE DI VALUTAZIONE: 0.57

ST (Superficie Territoriale): 1.375 mq

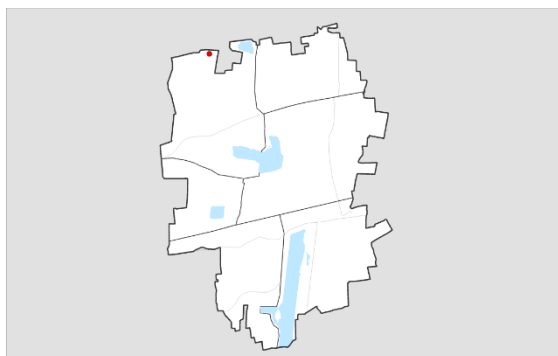
SUPERFICIE PONDERATA: 784 mq



# Città di Segrate

P1-021

Sistema di sosta, mobilità e trasporti – Parcheggi



### LOCALIZZAZIONE:

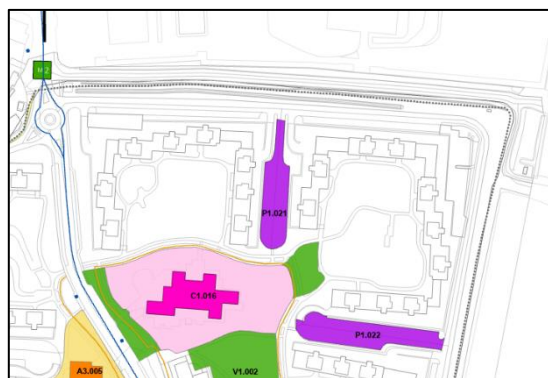
Strada di Arroccamento Nord

Foglio: 1

Mappale: 111,112

### REGIME DI PROPRIETÀ:

Pubblico	
Privato convenzionato	
Privato non convenzionato	X



### ANALISI QUALITATIVA:

<b>FRUIBILITA'</b>		3
Cestini	1	
Illuminazione	1	
Zone d'ombra	1	
Segnaletica orizzontale	0	
<b>MANUTENZIONE</b>		2.5
Pulizia	1.5	
Stato di conservazione asfalto	1	
<b>SICUREZZA</b>		1.5
Videosorveglianza-guardiola	1.5	
<b>ST RISPETTO AD AREE SIMILI</b>		0.5
>20%		
Analoga	X	
Notevolmente inferiore		
<b>TOTALE (max.7 punti)</b>		7.5

**INDICE DI VALUTAZIONE:** 1.07

**ST (Superficie Territoriale):** 1.296 mq

**SUPERFICIE PONDERATA:** 1.387 mq

### MATRICE DI RIFERIMENTO:

A	B	C	D	E	F	G		
	B4	C4	D4	AE1	F3	G3		
	B	C2	D2	B3	F2	B2		
		C	C2	C2	F3	G2		
			D	D3	F2	G2		
				E	F3	G2		
					F	F2		
						G		
							valore categoria	
							1	
							9	
							10	fruibilità 0,81
							9	
							1	
							15	manutenzione 0,89
							9	superficie 1

N.B.= In questa tipologia di servizio il punteggio totale delle schede è aumentato in presenza della voce "Videosorveglianza-guardiola", nella categoria Sicurezza, che qui non è tenuta in considerazione in quanto opzionale.

<b>ST RISPETTO AD AREE SIMILI</b>			
Valore categoria	Punteggio massimo	Punteggio ottenuto	Valore servizio
1	1	0.5	0.50

<b>MANUTENZIONE</b>			
Valore categoria	Punteggio massimo	Punteggio ottenuto	Valore servizio
0.89	2	2.5	1.11

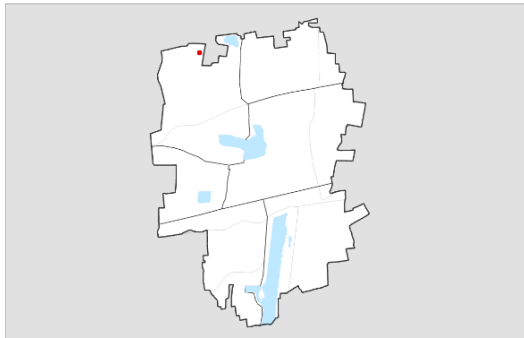
<b>FRUIBILITA'</b>			
Valore categoria	Punteggio massimo	Punteggio ottenuto	Valore servizio
0.81	4	3	0.61



# Città di Segrate

P1-022

Sistema di sosta, mobilità e trasporti – Parcheggi



## LOCALIZZAZIONE:

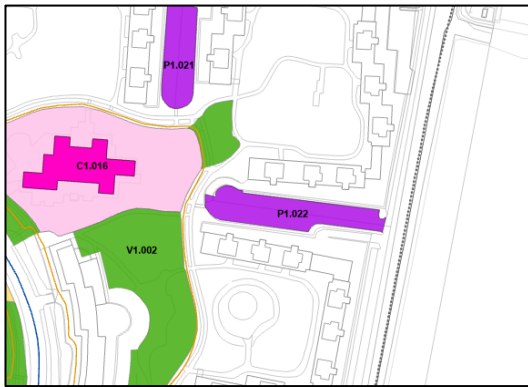
Strada di Arroccamento Nord

Foglio: 1

Mappale: 112,113

## REGIME DI PROPRIETÀ:

Publico	
Privato convenzionato	
Privato non convenzionato	X



## ANALISI QUALITATIVA:

<b>FRUIBILITA'</b>		3
Cestini	1	
Illuminazione	1	
Zone d'ombra	1	
Segnaletica orizzontale	0	
<b>MANUTENZIONE</b>		2.5
Pulizia	1.5	
Stato di conservazione asfalto	1	
<b>SICUREZZA</b>		1.5
Videosorveglianza-guardiola	1.5	
<b>ST RISPETTO AD AREE SIMILI</b>		0.5
>20%		
Analoga	X	
Notevolmente inferiore		
<b>TOTALE (max.7 punti)</b>		7.5

## MATRICE DI RIFERIMENTO:

A	B	C	D	E	F	G
	B4	C4	D4	AE1	F3	G3
	B	C2	D2	B5	F2	B2
		C	C2	C2	F3	G2
			D	D3	F2	G2
				E	F3	G2
					F	F2
						G
<b>valore categoria</b>						
A: Cestini				1		
B: Illuminazione				9		
C: Zone d'ombra				10		
D: Segnaletica orizzontale				9		
E: Pulizia				1		
F: Stato di conservazione asfalto				15		
G: Superficie rispetto ad aree simili				9		
					fruibilità	0,81
					manutenzione	0,89
					superficie	1

N.B.= In questa tipologia di servizio il punteggio totale delle schede è aumentato in presenza della voce "Videosorveglianza-guardiola", nella categoria Sicurezza, che qui non è tenuta in considerazione in quanto opzionale.

<b>ST RISPETTO AD AREE SIMILI</b>			
Valore categoria	Punteggio massimo	Punteggio ottenuto	Valore servizio
1	1	0.5	0.50

INDICE DI VALUTAZIONE: 1.07

ST (Superficie Territoriale): 1.624 mq

SUPERFICIE PONDERATA: 1.738 mq

<b>MANUTENZIONE</b>			
Valore categoria	Punteggio massimo	Punteggio ottenuto	Valore servizio
0.89	2	2.5	1.11

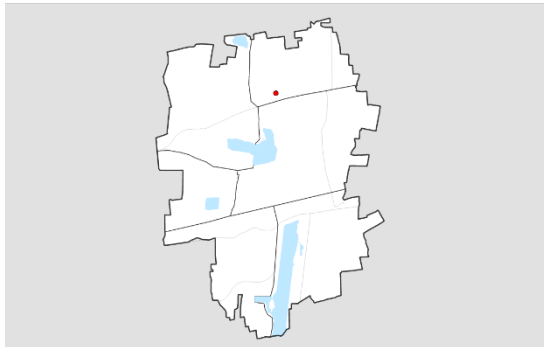
<b>FRUIBILITA'</b>			
Valore categoria	Punteggio massimo	Punteggio ottenuto	Valore servizio
0.81	4	3	0.61



# Città di Segrate

P1-023

Sistema di sosta, mobilità e trasporti – Parcheggi



## LOCALIZZAZIONE:

via Nenni

Foglio: 9

Mappale: 172,197

## REGIME DI PROPRIETÀ:

Pubblico	X
Privato convenzionato	
Privato non convenzionato	



## ANALISI QUALITATIVA:

<b>FRUIBILITA'</b>		3
Cestini	0.5	
Illuminazione	0.5	
Zone d'ombra	1	
Segnaletica orizzontale	1	
<b>MANUTENZIONE</b>		2
Pulizia	1	
Stato di conservazione asfalto	1	
<b>SICUREZZA</b>		-
Videosorveglianza-guardiola	-	
<b>ST RISPETTO AD AREE SIMILI</b>		0
>20%		
Analoga		
Notevolmente inferiore	X	
<b>TOTALE (max.7 punti)</b>		5

## MATRICE DI RIFERIMENTO:

A	B	C	D	E	F	G	
	B4	C4	D4	AE1	F3	G3	
	B	C2	D2	B3	F2	B2	
		C	C2	C2	F3	G2	
			D	D3	F2	G2	
				E	F3	G2	
					F	F2	
						G	
valore categoria							
A: Cestini				1			
B: Illuminazione				9			
C: Zone d'ombra				10			
D: Segnaletica orizzontale				9			
E: Pulizia				1			
F: Stato di conservazione asfalto				15			
G: Superficie rispetto ad aree simili				9			
						fruibilità	0,81
						manutenzione	0,89
						superficie	1

N.B.= In questa tipologia di servizio il punteggio totale delle schede è aumentato in presenza della voce "Videosorveglianza-guardiola", nella categoria Sicurezza, che qui non è tenuta in considerazione in quanto opzionale.

## ST RISPETTO AD AREE SIMILI

Valore categoria	Punteggio massimo	Punteggio ottenuto	Valore servizio
1	1	0	0.00

## MANUTENZIONE

Valore categoria	Punteggio massimo	Punteggio ottenuto	Valore servizio
0.89	2	2	0.89

## FRUIBILITA'

Valore categoria	Punteggio massimo	Punteggio ottenuto	Valore servizio
0.81	4	3	0.61

INDICE DI VALUTAZIONE: 0.71

ST (Superficie Territoriale): 582 mq

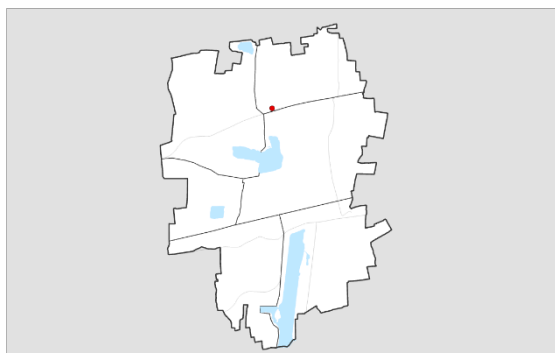
SUPERFICIE PONDERATA: 413 mq



# Città di Segrate

P1-024

Sistema di sosta, mobilità e trasporti – Parcheggi



## LOCALIZZAZIONE:

via Nenni

Foglio: 9

Mappale: 110, 167, 199, 200, 428, 431

## REGIME DI PROPRIETÀ:

Pubblico	X
Privato convenzionato	
Privato non convenzionato	



## ANALISI QUALITATIVA:

<b>FRUIBILITA'</b>		2
Cestini	0.5	
Illuminazione	1	
Zone d'ombra	0.5	
Segnaletica orizzontale	0	
<b>MANUTENZIONE</b>		1.5
Pulizia	1	
Stato di conservazione asfalto	0.5	
<b>SICUREZZA</b>		-
Videosorveglianza-guardiola	-	
<b>ST RISPETTO AD AREE SIMILI</b>		1
>20%	X	
Analoga		
Notevolmente inferiore		
<b>TOTALE (max.7 punti)</b>		4.5

## MATRICE DI RIFERIMENTO:

A	B	C	D	E	F	G
	B4	C4	D4	AE1	F3	G3
	B	C2	D2	B3	F2	B2
		C	C2	C2	F3	G2
			D	D3	F2	G2
				E	F3	G2
					F	F2
						G
<b>valore categoria</b>						
A: Cestini						1
B: Illuminazione						9
C: Zone d'ombra						10
D: Segnaletica orizzontale						9
E: Pulizia						1
F: Stato di conservazione asfalto						15
G: Superficie rispetto ad aree simili						9
						<b>fruibilità 0,81</b>
						<b>manutenzione 0,89</b>
						<b>superficie 1</b>

N.B.= In questa tipologia di servizio il punteggio totale delle schede è aumentato in presenza della voce "Videosorveglianza-guardiola", nella categoria Sicurezza, che qui non è tenuta in considerazione in quanto opzionale.

<b>ST RISPETTO AD AREE SIMILI</b>			
Valore categoria	Punteggio massimo	Punteggio ottenuto	Valore servizio
1	1	1	1.00

<b>MANUTENZIONE</b>			
Valore categoria	Punteggio massimo	Punteggio ottenuto	Valore servizio
0.89	2	1.5	0.67

<b>FRUIBILITA'</b>			
Valore categoria	Punteggio massimo	Punteggio ottenuto	Valore servizio
0.81	4	2	0.41

INDICE DI VALUTAZIONE: 0.64

ST (Superficie Territoriale): 4.140 mq

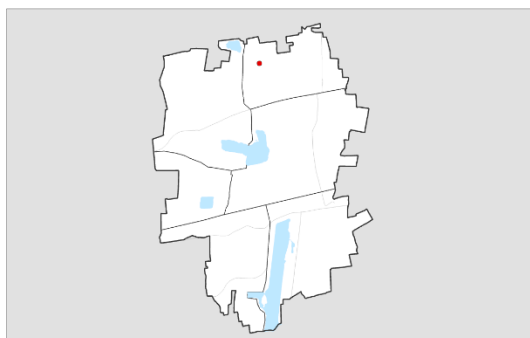
SUPERFICIE PONDERATA: 2.649 mq



# Città di Segrate

P1-025

Sistema di sosta, mobilità e trasporti – Parcheggi



## LOCALIZZAZIONE:

via Monzese

Foglio: 3

Mappale: 255

## REGIME DI PROPRIETÀ:

Publicco	X
Privato convenzionato	
Privato non convenzionato	



## ANALISI QUALITATIVA:

<b>FRUIBILITA'</b>		3
Cestini	1	
Illuminazione	1	
Zone d'ombra	1	
Segnaletica orizzontale	0	
<b>MANUTENZIONE</b>		2
Pulizia	1	
Stato di conservazione asfalto	1	
<b>SICUREZZA</b>		-
Videosorveglianza-guardiola	-	
<b>ST RISPETTO AD AREE SIMILI</b>		0.5
>20%		
Analoga	X	
Notevolmente inferiore		
<b>TOTALE (max.7 punti)</b>		5.5

## MATRICE DI RIFERIMENTO:

A	B	C	D	E	F	G	
	B4	C4	D4	AE1	F3	G3	
	B	C2	D2	B3	F2	B2	
		C	C2	C2	F3	G2	
			D	D3	F2	G2	
				E	F3	G2	
					F	F2	
						G	
<b>valore categoria</b>							
A: Cestini						1	
B: Illuminazione						9	
C: Zone d'ombra						10	<b>fruibilità 0,81</b>
D: Segnaletica orizzontale						9	
E: Pulizia						1	
F: Stato di conservazione asfalto						15	<b>manutenzione 0,89</b>
G: Superficie rispetto ad aree simili						9	<b>superficie 1</b>

N.B.= In questa tipologia di servizio il punteggio totale delle schede è aumentato in presenza della voce "Videosorveglianza-guardiola", nella categoria Sicurezza, che qui non è tenuta in considerazione in quanto opzionale.

<b>ST RISPETTO AD AREE SIMILI</b>			
Valore categoria	Punteggio massimo	Punteggio ottenuto	Valore servizio
1	1	0.5	<b>0.50</b>

**INDICE DI VALUTAZIONE:** 0.79

**ST (Superficie Territoriale):** 1.203 mq

**SUPERFICIE PONDERATA:** 950 mq

<b>MANUTENZIONE</b>			
Valore categoria	Punteggio massimo	Punteggio ottenuto	Valore servizio
0.89	2	2	0.89

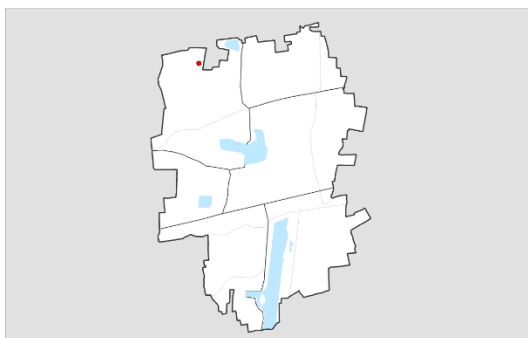
<b>FRUIBILITA'</b>			
Valore categoria	Punteggio massimo	Punteggio ottenuto	Valore servizio
0.81	4	3	<b>0.61</b>



# Città di Segrate

P1-026

Sistema di sosta, mobilità e trasporti – Parcheggi



## LOCALIZZAZIONE:

via Residenza Querce

Foglio: 1

Mappale: 113,114

## REGIME DI PROPRIETÀ:

Publico	
Privato convenzionato	
Privato non convenzionato	X



## ANALISI QUALITATIVA:

<b>FRUIBILITA'</b>		3
Cestini	1	
Illuminazione	1	
Zone d'ombra	1	
Segnaletica orizzontale	0	
<b>MANUTENZIONE</b>		2.5
Pulizia	1.5	
Stato di conservazione asfalto	1	
<b>SICUREZZA</b>		1.5
Videosorveglianza-guardiola	1.5	
<b>ST RISPETTO AD AREE SIMILI</b>		0.5
>20%		
Analoga	X	
Notevolmente inferiore		
<b>TOTALE (max.7 punti)</b>		7.5

## MATRICE DI RIFERIMENTO:

A	B	C	D	E	F	G
	B4	C4	D4	AE1	F3	G3
	B	C2	D2	B3	F2	B2
		C	C2	C2	F3	G2
			D	D3	F2	G2
				E	F3	G2
					F	F2
						G
<b>valore categoria</b>						
A: Cestini				1		
B: Illuminazione				9		
C: Zone d'ombra				10		0,81
D: Segnaletica orizzontale				9		
E: Pulizia				1		
F: Stato di conservazione asfalto				15		0,89
G: Superficie rispetto ad aree simili				9		1

N.B.: In questa tipologia di servizio il punteggio totale delle schede è aumentato in presenza della voce "Videosorveglianza-guardiola", nella categoria Sicurezza, che qui non è tenuta in considerazione in quanto opzionale.

## ST RISPETTO AD AREE SIMILI

Valore categoria	Punteggio massimo	Punteggio ottenuto	Valore servizio
1	1	0.5	0.50

## MANUTENZIONE

Valore categoria	Punteggio massimo	Punteggio ottenuto	Valore servizio
0.89	2	2.5	1.11

## FRUIBILITA'

Valore categoria	Punteggio massimo	Punteggio ottenuto	Valore servizio
0.81	4	3	0.61

INDICE DI VALUTAZIONE: 1.07

ST (Superficie Territoriale): 1.399 mq

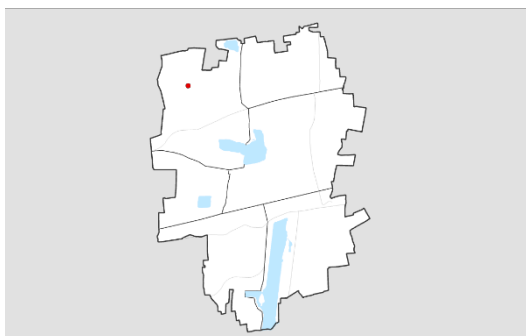
SUPERFICIE PONDERATA: 1.497 mq



# Città di Segrate

P1-027

Sistema di sosta, mobilità e trasporti – Parcheggi



## LOCALIZZAZIONE:

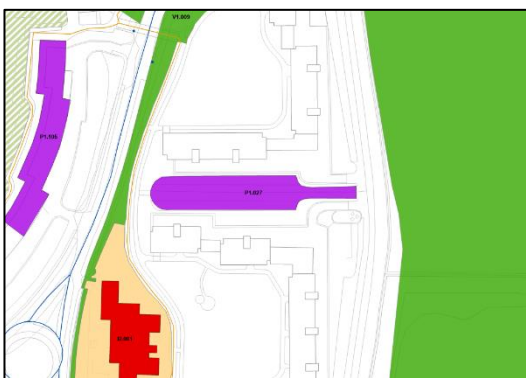
Strada di Arroccamento

Foglio: 7

Mappale: 54,65

## REGIME DI PROPRIETÀ:

Publico	
Privato convenzionato	
Privato non convenzionato	X



## ANALISI QUALITATIVA:

<b>FRUIBILITA'</b>		3
Cestini	1	
Illuminazione	1	
Zone d'ombra	1	
Segnaletica orizzontale	0	
<b>MANUTENZIONE</b>		2.5
Pulizia	1.5	
Stato di conservazione asfalto	1	
<b>SICUREZZA</b>		1.5
Videosorveglianza-guardiola	1.5	
<b>ST RISPETTO AD AREE SIMILI</b>		0.5
>20%		
Analoga	X	
Notevolmente inferiore		
<b>TOTALE (max.7 punti)</b>		7.5

## MATRICE DI RIFERIMENTO:

A	B	C	D	E	F	G	
	B4	C4	D4	AE1	F3	G3	
	B	C2	D2	B3	F2	B2	
		C	C2	C2	F3	G2	
			D	D3	F2	G2	
				E	F3	G2	
					F	F2	
						G	
<b>valore categoria</b>							
A: Cestini						1	
B: Illuminazione						9	
C: Zone d'ombra						10	<b>fruibilità 0,81</b>
D: Segnaletica orizzontale						9	
E: Pulizia						1	
F: Stato di conservazione asfalto						15	<b>manutenzione 0,89</b>
G: Superficie rispetto ad aree simili						9	<b>superficie 1</b>

N.B.= In questa tipologia di servizio il punteggio totale delle schede è aumentato in presenza della voce "Videosorveglianza-guardiola", nella categoria Sicurezza, che qui non è tenuta in considerazione in quanto opzionale.

<b>ST RISPETTO AD AREE SIMILI</b>			
Valore categoria	Punteggio massimo	Punteggio ottenuto	Valore servizio
1	1	0.5	<b>0.50</b>

INDICE DI VALUTAZIONE: 1.07

ST (Superficie Territoriale): 1.523 mq

SUPERFICIE PONDERATA: 1.630 mq

<b>MANUTENZIONE</b>			
Valore categoria	Punteggio massimo	Punteggio ottenuto	Valore servizio
0.89	2	2.5	1.11

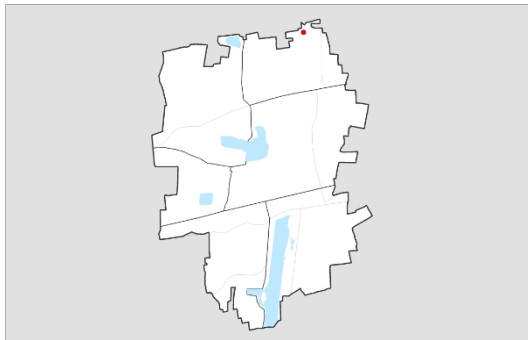
<b>FRUIBILITA'</b>			
Valore categoria	Punteggio massimo	Punteggio ottenuto	Valore servizio
0.81	4	3	<b>0.61</b>



# Città di Segrate

P1-028

Sistema di sosta, mobilità e trasporti – Parcheggi



## LOCALIZZAZIONE:

via Monviso

Foglio: 5

Mappale: 150,209

## REGIME DI PROPRIETÀ:

Publico	X
Privato convenzionato	
Privato non convenzionato	



## ANALISI QUALITATIVA:

<b>FRUIBILITA'</b>		2
Cestini	0.5	
Illuminazione	1.5	
Zone d'ombra	0	
Segnaletica orizzontale	0	
<b>MANUTENZIONE</b>		2.5
Pulizia	1.5	
Stato di conservazione asfalto	1	
<b>SICUREZZA</b>		-
Videosorveglianza-guardiola	.	
<b>ST RISPETTO AD AREE SIMILI</b>		1
>20%	X	
Analoga		
Notevolmente inferiore		
<b>TOTALE (max.7 punti)</b>		5.5

## MATRICE DI RIFERIMENTO:

A	B	C	D	E	F	G	
	B4	C4	D4	AE1	F3	G3	
	B	C2	D2	B3	F2	B2	
		C	C2	C2	F3	G2	
			D	D3	F2	G2	
				E	F3	G2	
					F	F2	
						G	
<b>valore categoria</b>							
A: Cestini						1	0,81
B: Illuminazione						9	
C: Zone d'ombra						10	0,89
D: Segnaletica orizzontale						9	
E: Pulizia						1	1
F: Stato di conservazione asfalto						15	
G: Superficie rispetto ad aree simili						9	

N.B. = In questa tipologia di servizio il punteggio totale delle schede è aumentato in presenza della voce "Videosorveglianza-guardiola", nella categoria Sicurezza, che qui non è tenuta in considerazione in quanto opzionale.

ST RISPETTO AD AREE SIMILI			
Valore categoria	Punteggio massimo	Punteggio ottenuto	Valore servizio
1	1	1	1.00

INDICE DI VALUTAZIONE: 0.79

ST (Superficie Territoriale): 4.112 mq

SUPERFICIE PONDERATA: 3.248 mq

MANUTENZIONE			
Valore categoria	Punteggio massimo	Punteggio ottenuto	Valore servizio
0.89	2	2.5	1.11

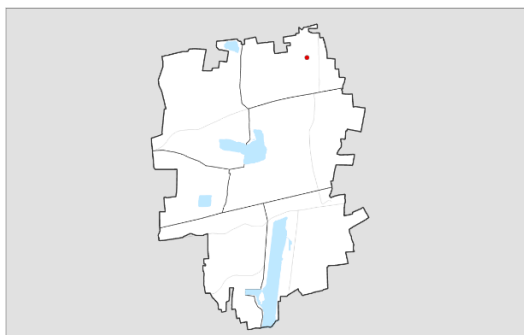
FRUIBILITA'			
Valore categoria	Punteggio massimo	Punteggio ottenuto	Valore servizio
0.81	4	2	0.41



# Città di Segrate

P1-030

Sistema di sosta, mobilità e trasporti – Parcheggi



## LOCALIZZAZIONE:

via Morelli

Foglio: 11

Mappale: 1165, 1167

## REGIME DI PROPRIETÀ:

Publico	
Privato convenzionato	X
Privato non convenzionato	



## ANALISI QUALITATIVA:

<b>FRUIBILITA'</b>		1.5
Cestini	0	
Illuminazione	0.5	
Zone d'ombra	1	
Segnaletica orizzontale	0	
<b>MANUTENZIONE</b>		1.5
Pulizia	1	
Stato di conservazione asfalto	0.5	
<b>SICUREZZA</b>		-
Videosorveglianza-guardiola	-	-
<b>ST RISPETTO AD AREE SIMILI</b>		1.5
>20%	X	
Analoga		
Notevolmente inferiore		
<b>TOTALE (max.7 punti)</b>		4.5

## MATRICE DI RIFERIMENTO:

A	B	C	D	E	F	G		
	B4	C4	D4	AE1	F3	G3		
	B	C2	D2	B3	F2	B2		
		C	C2	C2	F3	G2		
			D	D3	F2	G2		
				E	F3	G2		
					F	F2		
						G		
							valore categoria	
A: Cestini							1	
B: Illuminazione							9	
C: Zone d'ombra							10	fruibilità 0,81
D: Segnaletica orizzontale							9	
E: Pulizia							1	
F: Stato di conservazione asfalto							15	manutenzione 0,89
G: Superficie rispetto ad aree simili							9	superficie 1

N.B.= In questa tipologia di servizio il punteggio totale delle schede è aumentato in presenza della voce "Videosorveglianza-guardiola", nella categoria Sicurezza, che qui non è tenuta in considerazione in quanto opzionale.

## ST RISPETTO AD AREE SIMILI

Valore categoria	Punteggio massimo	Punteggio ottenuto	Valore servizio
1	1	1.5	1.50

## MANUTENZIONE

Valore categoria	Punteggio massimo	Punteggio ottenuto	Valore servizio
0.89	2	1.5	0.67

## FRUIBILITA'

Valore categoria	Punteggio massimo	Punteggio ottenuto	Valore servizio
0.81	4	1.5	0.30

INDICE DI VALUTAZIONE: 0.64

ST (Superficie Territoriale): 15.217 mq

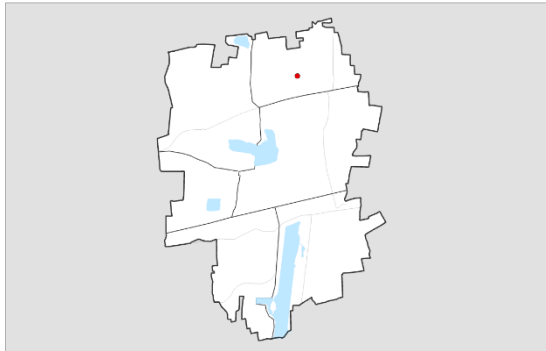
SUPERFICIE PONDERATA: 9.739 mq



# Città di Segrate

P1-031

Sistema di sosta, mobilità e trasporti – Parcheggi



## LOCALIZZAZIONE:

viale San Carlo

Foglio: 10

Mappale: 573, 377

## REGIME DI PROPRIETÀ:

Publico	<b>X</b>
Privato convenzionato	
Privato non convenzionato	



## ANALISI QUALITATIVA:

<b>FRUIBILITA'</b>		4
Cestini	1	
Illuminazione	1	
Zone d'ombra	0.5	
Segnaletica orizzontale	1.5	
<b>MANUTENZIONE</b>		2
Pulizia	1	
Stato di conservazione asfalto	1	
<b>SICUREZZA</b>		-
Videosorveglianza-guardiola	-	
<b>ST RISPETTO AD AREE SIMILI</b>		0
>20%		
Analoga		
Notevolmente inferiore	<b>X</b>	
<b>TOTALE (max.7 punti)</b>		6

## MATRICE DI RIFERIMENTO:

A	B	C	D	E	F	G
	B4	C4	D4	AE1	F3	G3
	B	C2	D2	B3	F2	B2
		C	C2	C2	F3	G2
			D	D3	F2	G2
				E	F3	G2
					F	F2
						G
<b>valore categoria</b>						
A: Cestini						1
B: Illuminazione						9
C: Zone d'ombra						10
D: Segnaletica orizzontale						9
E: Pulizia						1
F: Stato di conservazione asfalto						15
G: Superficie rispetto ad aree simili						9
						<b>fruibilità 0,81</b>
						<b>manutenzione 0,89</b>
						<b>superficie 1</b>

N.B.= In questa tipologia di servizio il punteggio totale delle schede è aumentato in presenza della voce "Videosorveglianza-guardiola", nella categoria Sicurezza, che qui non è tenuta in considerazione in quanto opzionale.

ST RISPETTO AD AREE SIMILI			
Valore categoria	Punteggio massimo	Punteggio ottenuto	Valore servizio
1	1	0	<b>0.00</b>

MANUTENZIONE			
Valore categoria	Punteggio massimo	Punteggio ottenuto	Valore servizio
0.89	2	2	0.89

FRUIBILITA'			
Valore categoria	Punteggio massimo	Punteggio ottenuto	Valore servizio
0.81	4	4	0.81

INDICE DI VALUTAZIONE: **0.86**

ST (Superficie Territoriale): 630 mq

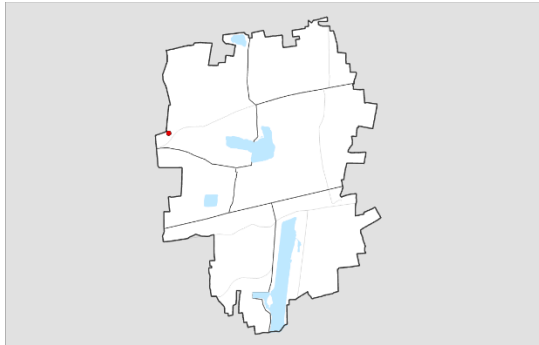
SUPERFICIE PONDERATA: 542 mq



# Città di Segrate

P1-032

Sistema di sosta, mobilità e trasporti – Parcheggi



## LOCALIZZAZIONE:

viale F.lli Cervi

Foglio: 18

Mappale: 444

## REGIME DI PROPRIETÀ:

Publico	X
Privato convenzionato	
Privato non convenzionato	



## ANALISI QUALITATIVA:

<b>FRUIBILITA'</b>		1.5
Cestini	0.5	
Illuminazione	0.5	
Zone d'ombra	0.5	
Segnaletica orizzontale	0	
<b>MANUTENZIONE</b>		1
Pulizia	0.5	
Stato di conservazione asfalto	0.5	
<b>SICUREZZA</b>		-
Videosorveglianza-guardiola	-	-
<b>ST RISPETTO AD AREE SIMILI</b>		0
>20%		
Analoga		
Notevolmente inferiore	X	
<b>TOTALE (max.7 punti)</b>		2.5

## MATRICE DI RIFERIMENTO:

A	B	C	D	E	F	G	
	B4	C4	D4	AE1	F3	G3	
	B	C2	D2	B3	F2	B2	
		C	C2	C2	F3	G2	
			D	D3	F2	G2	
				E	F3	G2	
					F	F2	
						G	
<b>valore categoria</b>							
A: Cestini				1			
B: Illuminazione				9			
C: Zone d'ombra				10			
D: Segnaletica orizzontale				9			
E: Pulizia				1			
F: Stato di conservazione asfalto				15			
G: Superficie rispetto ad aree simili				9			
						<b>fruibilità</b>	<b>0,81</b>
						<b>manutenzione</b>	<b>0,89</b>
						<b>superficie</b>	<b>1</b>

N.B.= In questa tipologia di servizio il punteggio totale delle schede è aumentato in presenza della voce "Videosorveglianza-guardiola", nella categoria Sicurezza, che qui non è tenuta in considerazione in quanto opzionale.

## ST RISPETTO AD AREE SIMILI

Valore categoria	Punteggio massimo	Punteggio ottenuto	Valore servizio
1	1	0	0.00

## MANUTENZIONE

Valore categoria	Punteggio massimo	Punteggio ottenuto	Valore servizio
0.89	2	1	0.45

## FRUIBILITA'

Valore categoria	Punteggio massimo	Punteggio ottenuto	Valore servizio
0.81	4	1.5	0.30

INDICE DI VALUTAZIONE: 0.36

ST (Superficie Territoriale): 431 mq

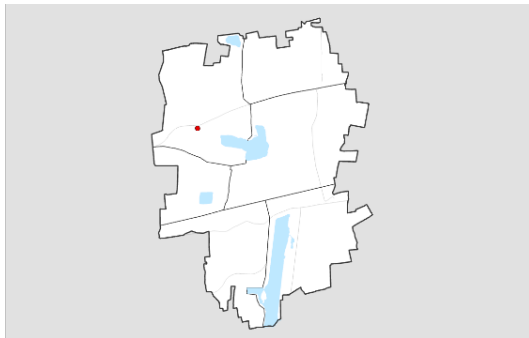
SUPERFICIE PONDERATA: 155 mq



# Città di Segrate

P1-033

Sistema di sosta, mobilità e trasporti – Parcheggi



## LOCALIZZAZIONE:

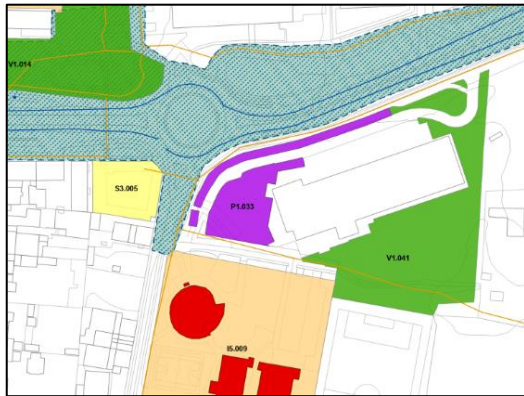
via Redecesio

Foglio: 19

Mappale: 222,223,483,485,487,  
492,497

## REGIME DI PROPRIETÀ:

Publico	X
Privato convenzionato	
Privato non convenzionato	



## ANALISI QUALITATIVA:

<b>FRUIBILITA'</b>		4.5
Cestini	1	
Illuminazione	1	
Zone d'ombra	1	
Segnaletica orizzontale	1.5	
<b>MANUTENZIONE</b>		2.5
Pulizia	1	
Stato di conservazione asfalto	1.5	
<b>SICUREZZA</b>		-
Videosorveglianza-guardiola	-	
<b>ST RISPETTO AD AREE SIMILI</b>		0
>20%		
Analoga		
Notevolmente inferiore	X	
<b>TOTALE (max.7 punti)</b>		7

## MATRICE DI RIFERIMENTO:

A	B	C	D	E	F	G
	B4	C4	D4	AE1	F3	G3
	B	C2	D2	B3	F2	B2
		C	C2	C2	F3	G2
			D	D3	F2	G2
				E	F3	G2
					F	F2
						G
valore categoria						
A: Cestini				1		
B: Illuminazione				9		
C: Zone d'ombra				10		
D: Segnaletica orizzontale				9		
E: Pulizia				1		
F: Stato di conservazione asfalto				15		
G: Superficie rispetto ad aree simili				9		
					fruibilità	0,81
					manutenzione	0,89
					superficie	1

N.B.= In questa tipologia di servizio il punteggio totale delle schede è aumentato in presenza della voce "Videosorveglianza-guardiola", nella categoria Sicurezza, che qui non è tenuta in considerazione in quanto opzionale.

## ST RISPETTO AD AREE SIMILI

Valore categoria	Punteggio massimo	Punteggio ottenuto	Valore servizio
1	1	0	0.00

## MANUTENZIONE

Valore categoria	Punteggio massimo	Punteggio ottenuto	Valore servizio
0.89	2	2.5	1.11

## FRUIBILITA'

Valore categoria	Punteggio massimo	Punteggio ottenuto	Valore servizio
0.81	4	4.5	0.91

INDICE DI VALUTAZIONE: 1

ST (Superficie Territoriale): 2.364 mq

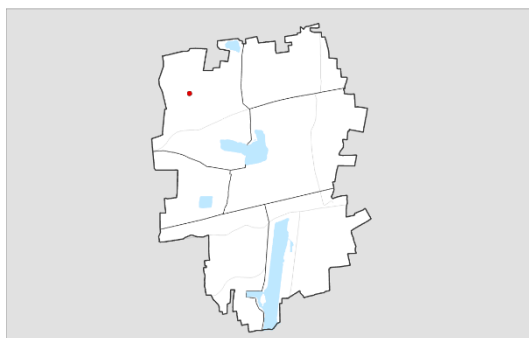
SUPERFICIE PONDERATA: 2.364 mq



# Città di Segrate

P1-034

Sistema di sosta, mobilità e trasporti – Parcheggi



## LOCALIZZAZIONE:

Strada di Arroccamento

Foglio: 7

Mappale: 65,77

## REGIME DI PROPRIETÀ:

Publico	
Privato convenzionato	
Privato non convenzionato	X



## ANALISI QUALITATIVA:

<b>FRUIBILITA'</b>		3
Cestini	1	
Illuminazione	1	
Zone d'ombra	1	
Segnaletica orizzontale	0	
<b>MANUTENZIONE</b>		2.5
Pulizia	1.5	
Stato di conservazione asfalto	1	
<b>SICUREZZA</b>		1.5
Videosorveglianza-guardiola	1.5	
<b>ST RISPETTO AD AREE SIMILI</b>		0.5
>20%		
Analoga	X	
Notevolmente inferiore		
<b>TOTALE (max.7 punti)</b>		7.5

## MATRICE DI RIFERIMENTO:

A	B	C	D	E	F	G
	B4	C4	D4	AE1	F3	G3
	B	C2	D2	B3	F2	B2
		C	C2	C2	F3	G2
			D	D3	F2	G2
				E	F3	G2
					F	F2
						G
<b>valore categoria</b>						
A: Cestini				1		
B: Illuminazione				9		
C: Zone d'ombra				10		
D: Segnaletica orizzontale				9		
E: Pulizia				1		
F: Stato di conservazione asfalto				15		
G: Superficie rispetto ad aree simili				9		
				fruibilita'	0,81	
				manutenzione	0,89	
				superficie	1	

N.B. = In questa tipologia di servizio il punteggio totale delle schede è aumentato in presenza della voce "Videosorveglianza-guardiola", nella categoria Sicurezza, che qui non è tenuta in considerazione in quanto opzionale.

<b>ST RISPETTO AD AREE SIMILI</b>			
Valore categoria	Punteggio massimo	Punteggio ottenuto	Valore servizio
1	1	0.5	0.50

INDICE DI VALUTAZIONE: 1.07

ST (Superficie Territoriale): 1.755 mq

SUPERFICIE PONDERATA: 1.878 mq

<b>MANUTENZIONE</b>			
Valore categoria	Punteggio massimo	Punteggio ottenuto	Valore servizio
0.89	2	2.5	1.11

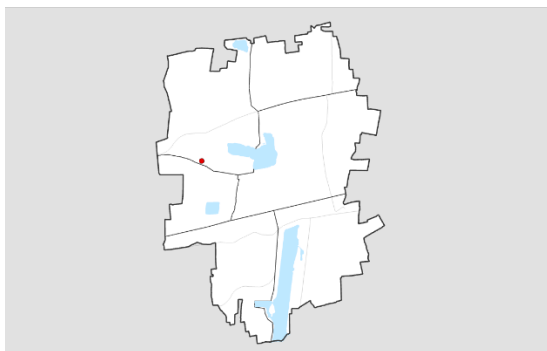
<b>FRUIBILITA'</b>			
Valore categoria	Punteggio massimo	Punteggio ottenuto	Valore servizio
0.81	4	3	0.61



# Città di Segrate

P1-035

Sistema di sosta, mobilità e trasporti – Parcheggi



## LOCALIZZAZIONE:

via Guzzi  
Foglio: 19  
Mappale: 409,410

## REGIME DI PROPRIETÀ:

Publico	X
Privato convenzionato	
Privato non convenzionato	



## ANALISI QUALITATIVA:

<b>FRUIBILITA'</b>		1.5
Cestini	0.5	
Illuminazione	0.5	
Zone d'ombra	0.5	
Segnaletica orizzontale	0	
<b>MANUTENZIONE</b>		2
Pulizia	1	
Stato di conservazione asfalto	1	
<b>SICUREZZA</b>		-
Videosorveglianza-guardiola	-	
<b>ST RISPETTO AD AREE SIMILI</b>		0
>20%		
Analoga		
Notevolmente inferiore	X	
<b>TOTALE (max.7 punti)</b>		3.5

INDICE DI VALUTAZIONE: 0.50

ST (Superficie Territoriale): 571 mq

SUPERFICIE PONDERATA: 286 mq

## MATRICE DI RIFERIMENTO:

A	B	C	D	E	F	G	
	B4	C4	D4	AE1	F3	G3	
	B	C2	D2	B3	F2	B2	
		C	C2	C2	F3	G2	
			D	D3	F2	G2	
				E	F3	G2	
					F	F2	
						G	
valore categoria							
A: Cestini				1			
B: Illuminazione				9			
C: Zone d'ombra				10			
D: Segnaletica orizzontale				9			
E: Pulizia				1			
F: Stato di conservazione asfalto				15			
G: Superficie rispetto ad aree simili				9			
						fruibilità	0,81
						manutenzione	0,89
						superficie	1

N.B.= In questa tipologia di servizio il punteggio totale delle schede è aumentato in presenza della voce "Videosorveglianza-guardiola", nella categoria Sicurezza, che qui non è tenuta in considerazione in quanto opzionale.

ST RISPETTO AD AREE SIMILI			
Valore categoria	Punteggio massimo	Punteggio ottenuto	Valore servizio
1	1	0	0.00

MANUTENZIONE			
Valore categoria	Punteggio massimo	Punteggio ottenuto	Valore servizio
0.89	2	2	0.89

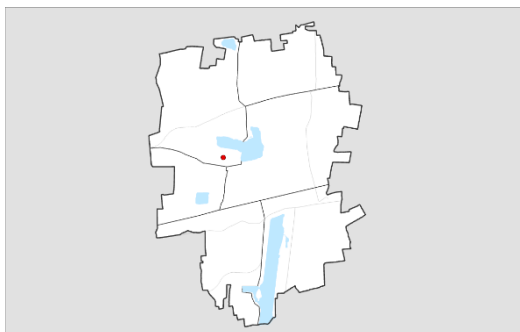
FRUIBILITA'			
Valore categoria	Punteggio massimo	Punteggio ottenuto	Valore servizio
0.81	4	1.5	0.30



# Città di Segrate

P1-036

Sistema di sosta, mobilità e trasporti – Parcheggi



## LOCALIZZAZIONE:

via Marche  
Foglio: 21  
Mappale: 34

## REGIME DI PROPRIETÀ:

Pubblico	X
Privato convenzionato	
Privato non convenzionato	



## ANALISI QUALITATIVA:

<b>FRUIBILITA'</b>		1.5
Cestini	0.5	
Illuminazione	0.5	
Zone d'ombra	0.5	
Segnaletica orizzontale	0	
<b>MANUTENZIONE</b>		1
Pulizia	0.5	
Stato di conservazione asfalto	0.5	
<b>SICUREZZA</b>		-
Videosorveglianza-guardiola	-	-
<b>ST RISPETTO AD AREE SIMILI</b>		0.5
>20%		
Analoga	X	
Notevolmente inferiore		
<b>TOTALE (max.7 punti)</b>		3

## MATRICE DI RIFERIMENTO:

A	B	C	D	E	F	G
	B4	C4	D4	AE1	F3	G3
	B	C2	D2	B3	F2	B2
		C	C2	C2	F3	G2
			D	D3	F2	G2
				E	F3	G2
					F	F2
						G
valore categoria						
A: Cestini				1		
B: Illuminazione				9		
C: Zone d'ombra				10		
D: Segnaletica orizzontale				9		
E: Pulizia				1		
F: Stato di conservazione asfalto				15		
G: Superficie rispetto ad aree simili				9		
					fruibilità	0,81
					manutenzione	0,89
					superficie	1

N.B.= In questa tipologia di servizio il punteggio totale delle schede è aumentato in presenza della voce "Videosorveglianza-guardiola", nella categoria Sicurezza, che qui non è tenuta in considerazione in quanto opzionale.

<b>ST RISPETTO AD AREE SIMILI</b>			
Valore categoria	Punteggio massimo	Punteggio ottenuto	Valore servizio
1	1	0.5	0.50

INDICE DI VALUTAZIONE: 0.43

<b>MANUTENZIONE</b>			
Valore categoria	Punteggio massimo	Punteggio ottenuto	Valore servizio
0.89	2	1	0.45

ST (Superficie Territoriale): 1.173 mq

<b>FRUIBILITA'</b>			
Valore categoria	Punteggio massimo	Punteggio ottenuto	Valore servizio
0.81	4	1.5	0.30

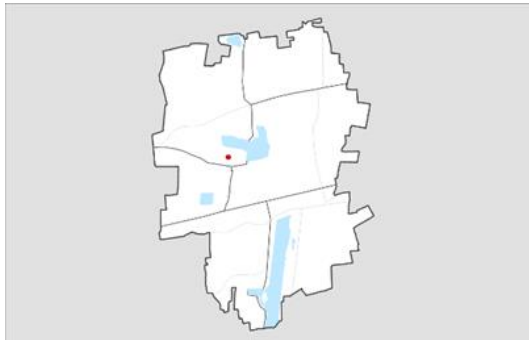
SUPERFICIE PONDERATA: 504 mq



# Città di Segrate

P1-037

Sistema di sosta, mobilità e trasporti – Parcheggi



## LOCALIZZAZIONE:

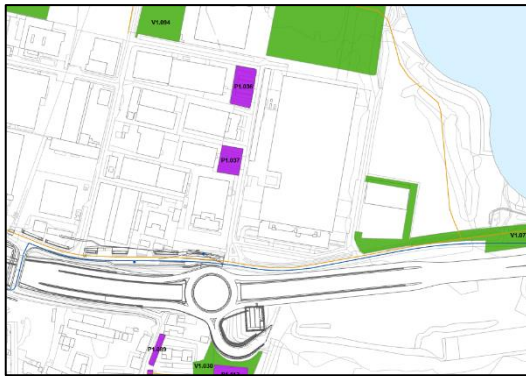
via Calabria

Foglio: 21

Mappale: 19

## REGIME DI PROPRIETÀ:

Pubblico	<b>X</b>
Privato convenzionato	
Privato non convenzionato	



## ANALISI QUALITATIVA:

<b>FRUIBILITA'</b>		3
Cestini	1	
Illuminazione	1	
Zone d'ombra	0	
Segnaletica orizzontale	1	
<b>MANUTENZIONE</b>		2
Pulizia	1	
Stato di conservazione asfalto	1	
<b>SICUREZZA</b>		-
Videosorveglianza-guardiola	-	
<b>ST RISPETTO AD AREE SIMILI</b>		0
>20%		
Analoga		
Notevolmente inferiore	<b>X</b>	
<b>TOTALE (max.7 punti)</b>		5

## MATRICE DI RIFERIMENTO:

A	B	C	D	E	F	G	
	B4	C4	D4	AE1	F3	G3	
	B	C2	D2	B3	F2	B2	
		C	C2	C2	F3	G2	
			D	D3	F2	G2	
				E	F3	G2	
					F	F2	
						G	
<b>valore categoria</b>							
A: Cestini				1			
B: Illuminazione				9			
C: Zone d'ombra				10			
D: Segnaletica orizzontale				9			
E: Pulizia				1			
F: Stato di conservazione asfalto				15			
G: Superficie rispetto ad aree simili				9			
						<b>fruibilità</b>	<b>0,81</b>
						<b>manutenzione</b>	<b>0,89</b>
						<b>superficie</b>	<b>1</b>

N.B. = In questa tipologia di servizio il punteggio totale delle schede è aumentato in presenza della voce "Videosorveglianza-guardiola", nella categoria Sicurezza, che qui non è tenuta in considerazione in quanto opzionale.

## ST RISPETTO AD AREE SIMILI

Valore categoria	Punteggio massimo	Punteggio ottenuto	Valore servizio
1	1	0	<b>0.00</b>

## MANUTENZIONE

Valore categoria	Punteggio massimo	Punteggio ottenuto	Valore servizio
0.89	2	2	0.89

## FRUIBILITA'

Valore categoria	Punteggio massimo	Punteggio ottenuto	Valore servizio
0.81	4	3	<b>0.61</b>

**INDICE DI VALUTAZIONE:** 0.71

**ST (Superficie Territoriale):** 858 mq

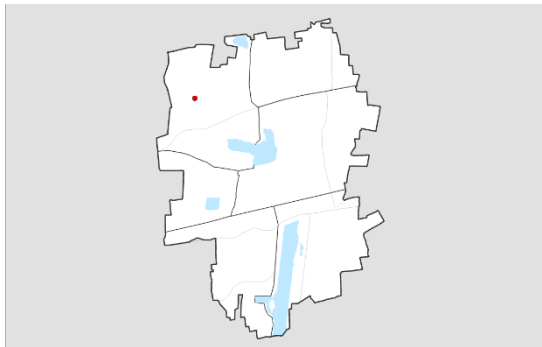
**SUPERFICIE PONDERATA:** 609 mq



# Città di Segrate

P1-038

Sistema di sosta, mobilità e trasporti – Parcheggi



## LOCALIZZAZIONE:

Strada di Arroccamento

Foglio: 7

Mappale: 77,109

## REGIME DI PROPRIETÀ:

Pubblico	
Privato convenzionato	
Privato non convenzionato	X



## ANALISI QUALITATIVA:

<b>FRUIBILITA'</b>		3
Cestini	1	
Illuminazione	1	
Zone d'ombra	1	
Segnaletica orizzontale	0	
<b>MANUTENZIONE</b>		2.5
Pulizia	1.5	
Stato di conservazione asfalto	1	
<b>SICUREZZA</b>		1.5
Videosorveglianza-guardiola	1.5	
<b>ST RISPETTO AD AREE SIMILI</b>		0.5
>20%		
Analoga	X	
Notevolmente inferiore		
<b>TOTALE (max.7 punti)</b>		7.5

## MATRICE DI RIFERIMENTO:

A	B	C	D	E	F	G
	B4	C4	D4	AE1	F3	G3
	B	C2	D2	B3	F2	B2
		C	C2	C2	F3	G2
			D	D3	F2	G2
				E	F3	G2
					F	F2
						G
valore categoria						
A: Cestini				1		
B: Illuminazione				9		
C: Zone d'ombra				10		
D: Segnaletica orizzontale				9		
E: Pulizia				1		
F: Stato di conservazione asfalto				15		
G: Superficie rispetto ad aree simili				9		
					fruibilità	0,81
					manutenzione	0,89
					superficie	1

N.B.= In questa tipologia di servizio il punteggio totale delle schede è aumentato in presenza della voce "Videosorveglianza-guardiola", nella categoria Sicurezza, che qui non è tenuta in considerazione in quanto opzionale.

<b>ST RISPETTO AD AREE SIMILI</b>			
Valore categoria	Punteggio massimo	Punteggio ottenuto	Valore servizio
1	1	0.5	0.50

INDICE DI VALUTAZIONE: 1.07

<b>MANUTENZIONE</b>			
Valore categoria	Punteggio massimo	Punteggio ottenuto	Valore servizio
0.89	2	2.5	1.11

ST (Superficie Territoriale): 2.440 mq

<b>FRUIBILITA'</b>			
Valore categoria	Punteggio massimo	Punteggio ottenuto	Valore servizio
0.81	4	3	0.61

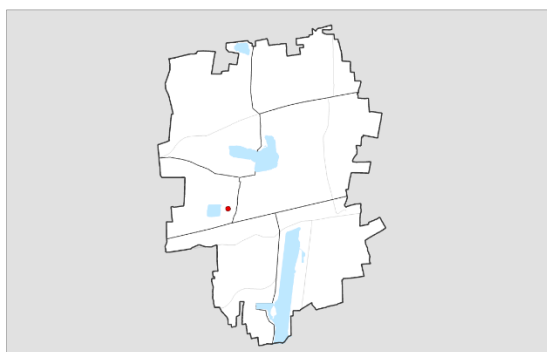
SUPERFICIE PONDERATA: 2.611 mq



# Città di Segrate

P1-039

Sistema di sosta, mobilità e trasporti – Parcheggi



## LOCALIZZAZIONE:

via Trento

Foglio: 36

Mappale: 120,123

## REGIME DI PROPRIETÀ:

Publico	X
Privato convenzionato	
Privato non convenzionato	



## ANALISI QUALITATIVA:

<b>FRUIBILITA'</b>		3.5
Cestini	0.5	
Illuminazione	1.5	
Zone d'ombra	0	
Segnaletica orizzontale	1.5	
<b>MANUTENZIONE</b>		3
Pulizia	1.5	
Stato di conservazione asfalto	1.5	
<b>SICUREZZA</b>		-
Videosorveglianza-guardiola	-	
<b>ST RISPETTO AD AREE SIMILI</b>		1
>20%	X	
Analoga		
Notevolmente inferiore		
<b>TOTALE (max.7 punti)</b>		7.5

## MATRICE DI RIFERIMENTO:

A	B	C	D	E	F	G	
	B4	C4	D4	AE1	F3	G3	
	B	C2	D2	B3	F2	B2	
		C	C2	C2	F3	G2	
			D	D3	F2	G2	
				E	F3	G2	
					F	F2	
						G	
<b>valore categoria</b>							
A: Cestini				1			
B: Illuminazione				9			
C: Zone d'ombra				10			
D: Segnaletica orizzontale				9			
E: Pulizia				1			
F: Stato di conservazione asfalto				15			
G: Superficie rispetto ad aree simili				9			
						<b>fruibilità</b>	<b>0,81</b>
						<b>manutenzione</b>	<b>0,89</b>
						<b>superficie</b>	<b>1</b>

N.B. = In questa tipologia di servizio il punteggio totale delle schede è aumentato in presenza della voce "Videosorveglianza-guardiola", nella categoria Sicurezza, che qui non è tenuta in considerazione in quanto opzionale.

## ST RISPETTO AD AREE SIMILI

Valore categoria	Punteggio massimo	Punteggio ottenuto	Valore servizio
1	1	1	1.00

## MANUTENZIONE

Valore categoria	Punteggio massimo	Punteggio ottenuto	Valore servizio
0.89	2	3	1.34

## FRUIBILITA'

Valore categoria	Punteggio massimo	Punteggio ottenuto	Valore servizio
0.81	4	3.5	0.71

INDICE DI VALUTAZIONE: 1.07

ST (Superficie Territoriale): 5.164 mq

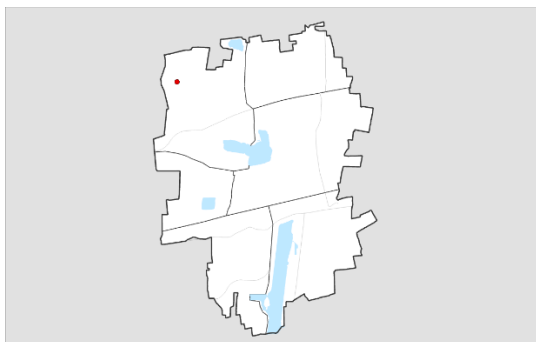
SUPERFICIE PONDERATA: 5.526 mq



# Città di Segrate

P1-040

Sistema di sosta, mobilità e trasporti – Parcheggi



## LOCALIZZAZIONE:

via F.lli Cervi

Foglio: 6

Mappale: 50,62

## REGIME DI PROPRIETÀ:

Publico	
Privato convenzionato	
Privato non convenzionato	X



## ANALISI QUALITATIVA:

<b>FRUIBILITA'</b>		
Cestini	1	4
Illuminazione	1	
Zone d'ombra	1	
Segnaletica orizzontale	1	
<b>MANUTENZIONE</b>		
Pulizia	1	2
Stato di conservazione asfalto	1	
<b>SICUREZZA</b>		
Videosorveglianza-guardiola	1.5	1.5
<b>ST RISPETTO AD AREE SIMILI</b>		
>20%		0.5
Analoga	X	
Notevolmente inferiore		
<b>TOTALE (max.7 punti)</b>		8

## MATRICE DI RIFERIMENTO:

A	B	C	D	E	F	G
	B4	C4	D4	AE1	F3	G3
	B	C2	D2	B3	F2	B2
		C	C2	C2	F3	G2
			D	D3	F2	G2
				E	F3	G2
					F	F2
						G
valore categoria						
A: Cestini				1		
B: Illuminazione				9		
C: Zone d'ombra				10		
D: Segnaletica orizzontale				9		
E: Pulizia				1		
F: Stato di conservazione asfalto				15		
G: Superficie rispetto ad aree simili				9		
					fruibilità	0,81
					manutenzione	0,89
					superficie	1

N.B.= In questa tipologia di servizio il punteggio totale delle schede è aumentato in presenza della voce "Videosorveglianza-guardiola", nella categoria Sicurezza, che qui non è tenuta in considerazione in quanto opzionale.

<b>ST RISPETTO AD AREE SIMILI</b>			
Valore categoria	Punteggio massimo	Punteggio ottenuto	Valore servizio
1	1	0.5	0.50

INDICE DI VALUTAZIONE: 1.14

ST (Superficie Territoriale): 1.333 mq

SUPERFICIE PONDERATA: 1.520 mq

<b>MANUTENZIONE</b>			
Valore categoria	Punteggio massimo	Punteggio ottenuto	Valore servizio
0.89	2	2	0.89

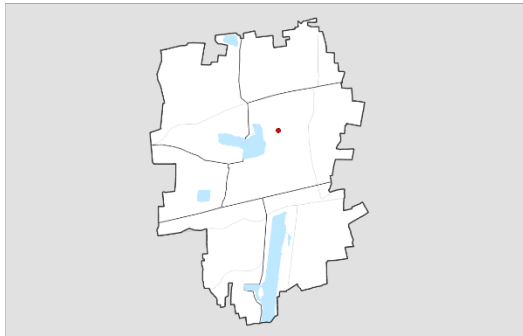
<b>FRUIBILITA'</b>			
Valore categoria	Punteggio massimo	Punteggio ottenuto	Valore servizio
0.81	4	4	0.81



# Città di Segrate

P1-041

Sistema di sosta, mobilità e trasporti – Parcheggi



## LOCALIZZAZIONE:

via XXV Aprile

Foglio: 22-23

Mappale: 103,138,699

## REGIME DI PROPRIETÀ:

Publicco	X
Privato convenzionato	
Privato non convenzionato	



## ANALISI QUALITATIVA:

<b>FRUIBILITA'</b>		4.5
Cestini	1	
Illuminazione	1	
Zone d'ombra	1	
Segnaletica orizzontale	1.5	
<b>MANUTENZIONE</b>		2.5
Pulizia	1.5	
Stato di conservazione asfalto	1	
<b>SICUREZZA</b>		-
Videosorveglianza-guardiola	-	
<b>ST RISPETTO AD AREE SIMILI</b>		1
>20%	X	
Analoga		
Notevolmente inferiore		
<b>TOTALE (max.7 punti)</b>		8

## MATRICE DI RIFERIMENTO:

A	B	C	D	E	F	G	
	B4	C4	D4	AE1	F3	G3	
	B	C2	D2	B3	F2	B2	
		C	C2	C2	F3	G2	
			D	D3	F2	G2	
				E	F3	G2	
					F	F2	
						G	
<b>valore categoria</b>							
A: Cestini						1	
B: Illuminazione						9	
C: Zone d'ombra						10	<b>fruibilità 0,81</b>
D: Segnaletica orizzontale						9	
E: Pulizia						1	
F: Stato di conservazione asfalto						15	<b>manutenzione 0,89</b>
G: Superficie rispetto ad aree simili						9	<b>superficie 1</b>

N.B. = In questa tipologia di servizio il punteggio totale delle schede è aumentato in presenza della voce "Videosorveglianza-guardiola", nella categoria Sicurezza, che qui non è tenuta in considerazione in quanto opzionale.

<b>ST RISPETTO AD AREE SIMILI</b>			
Valore categoria	Punteggio massimo	Punteggio ottenuto	Valore servizio
1	1	1	1.00

<b>MANUTENZIONE</b>			
Valore categoria	Punteggio massimo	Punteggio ottenuto	Valore servizio
0.89	2	2.5	1.11

<b>FRUIBILITA'</b>			
Valore categoria	Punteggio massimo	Punteggio ottenuto	Valore servizio
0.81	4	4.5	0.91

INDICE DI VALUTAZIONE: 1.14

ST (Superficie Territoriale): 3.874 mq

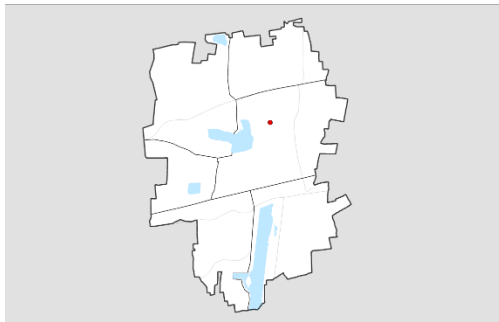
SUPERFICIE PONDERATA: 4.416 mq



# Città di Segrate

P1-042

Sistema di sosta, mobilità e trasporti – Parcheggi



### LOCALIZZAZIONE:

via XXV Aprile

Foglio: 23

Mappale: 794

### REGIME DI PROPRIETÀ:

Pubblico	X
Privato convenzionato	
Privato non convenzionato	



### ANALISI QUALITATIVA:

<b>FRUIBILITA'</b>		4.5
Cestini	1	
Illuminazione	1	
Zone d'ombra	1	
Segnaletica orizzontale	1.5	
<b>MANUTENZIONE</b>		2.5
Pulizia	1.5	
Stato di conservazione asfalto	1	
<b>SICUREZZA</b>		1
Videosorveglianza-guardiola	1	
<b>ST RISPETTO AD AREE SIMILI</b>		0.5
>20%		
Analoga	X	
Notevolmente inferiore		
<b>TOTALE (max.7 punti)</b>		8.5

### MATRICE DI RIFERIMENTO:

A	B	C	D	E	F	G
	B4	C4	D4	AE1	F3	G3
	B	C2	D2	B3	F2	B2
		C	C2	C2	F3	G2
			D	D3	F2	G2
				E	F3	G2
					F	F2
						G
<b>valore categoria</b>						
A: Cestini				1		
B: Illuminazione				9		
C: Zone d'ombra				10		
D: Segnaletica orizzontale				9		
E: Pulizia				1		
F: Stato di conservazione asfalto				15		
G: Superficie rispetto ad aree simili				9		
					fruibilità	0,81
					manutenzione	0,89
					superficie	1

N.B.= In questa tipologia di servizio il punteggio totale delle schede è aumentato in presenza della voce "Videosorveglianza-guardiola", nella categoria Sicurezza, che qui non è tenuta in considerazione in quanto opzionale.

### ST RISPETTO AD AREE SIMILI

Valore categoria	Punteggio massimo	Punteggio ottenuto	Valore servizio
1	1	0.5	0.50

### MANUTENZIONE

Valore categoria	Punteggio massimo	Punteggio ottenuto	Valore servizio
0.89	2	2.5	1.11

### FRUIBILITA'

Valore categoria	Punteggio massimo	Punteggio ottenuto	Valore servizio
0.81	4	4.5	0.91

INDICE DI VALUTAZIONE: 1.21

ST (Superficie Territoriale): 1.990 mq

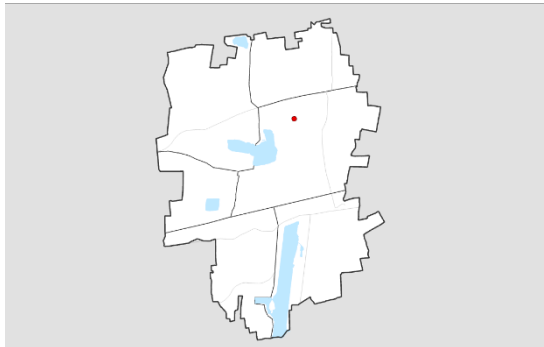
SUPERFICIE PONDERATA: 2.408 mq



# Città di Segrate

P1-043

Sistema di sosta, mobilità e trasporti – Parcheggi



## LOCALIZZAZIONE:

via Roma

Foglio: 15

Mappale: 72,2778,433,454,456

## REGIME DI PROPRIETÀ:

Publico	X
Privato convenzionato	
Privato non convenzionato	



## ANALISI QUALITATIVA:

<b>FRUIBILITA'</b>		4
Cestini	1	
Illuminazione	1	
Zone d'ombra	0.5	
Segnaletica orizzontale	1.5	
<b>MANUTENZIONE</b>		2
Pulizia	1	
Stato di conservazione asfalto	1	
<b>SICUREZZA</b>		1
Videosorveglianza-guardiola	1	
<b>ST RISPETTO AD AREE SIMILI</b>		1
>20%	X	
Analoga		
Notevolmente inferiore		
<b>TOTALE (max.7 punti)</b>		8

## MATRICE DI RIFERIMENTO:

A	B	C	D	E	F	G
	B4	C4	D4	AE1	F3	G3
	B	C2	D2	B3	F2	B2
		C	C2	C2	F3	G2
			D	D3	F2	G2
				E	F3	G2
					F	F2
						G
<b>valore categoria</b>						
A: Cestini				1		
B: Illuminazione				9		
C: Zone d'ombra				10		
D: Segnaletica orizzontale				9		
E: Pulizia				1		
F: Stato di conservazione asfalto				15		
G: Superficie rispetto ad aree simili				9		
						<b>fruibilità 0,81</b>
						<b>manutenzione 0,89</b>
						<b>superficie 1</b>

N.B.= In questa tipologia di servizio il punteggio totale delle schede è aumentato in presenza della voce "Videosorveglianza-guardiola", nella categoria Sicurezza, che qui non è tenuta in considerazione in quanto opzionale.

## ST RISPETTO AD AREE SIMILI

Valore categoria	Punteggio massimo	Punteggio ottenuto	Valore servizio
1	1	1	1.00

## MANUTENZIONE

Valore categoria	Punteggio massimo	Punteggio ottenuto	Valore servizio
0.89	2	2	0.89

## FRUIBILITA'

Valore categoria	Punteggio massimo	Punteggio ottenuto	Valore servizio
0.81	4	4	0.81

INDICE DI VALUTAZIONE: 1.14

ST (Superficie Territoriale): 2.959 mq

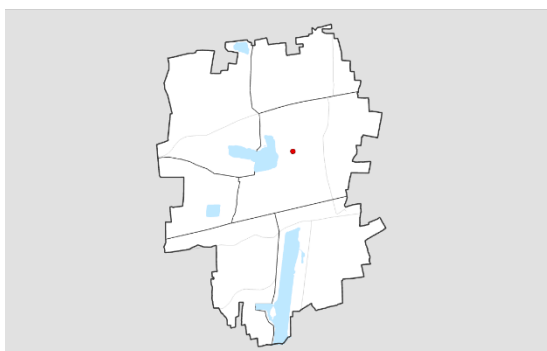
SUPERFICIE PONDERATA: 3.373 mq



# Città di Segrate

P1-044

Sistema di sosta, mobilità e trasporti – Parcheggi



## LOCALIZZAZIONE:

via Primo Maggio

Foglio: 23

Mappale: 524

## REGIME DI PROPRIETÀ:

Publico	X
Privato convenzionato	
Privato non convenzionato	



## ANALISI QUALITATIVA:

<b>FRUIBILITA'</b>		3
Cestini	0.5	
Illuminazione	1	
Zone d'ombra	0.5	
Segnaletica orizzontale	1	
<b>MANUTENZIONE</b>		1.5
Pulizia	1	
Stato di conservazione asfalto	0.5	
<b>SICUREZZA</b>		-
Videosorveglianza-guardiola	-	
<b>ST RISPETTO AD AREE SIMILI</b>		0.5
>20%		
Analoga	X	
Notevolmente inferiore		
<b>TOTALE (max.7 punti)</b>		5

## MATRICE DI RIFERIMENTO:

A	B	C	D	E	F	G
	B4	C4	D4	AE1	F3	G3
	B	C2	D2	B3	F2	B2
		C	C2	C2	F3	G2
			D	D3	F2	G2
				E	F3	G2
					F	F2
						G
valore categoria						
A: Cestini						1
B: Illuminazione						9
C: Zone d'ombra						10
D: Segnaletica orizzontale						9
E: Pulizia						1
F: Stato di conservazione asfalto						15
G: Superficie rispetto ad aree simili						9
						fruibilità
						0,81
						manutenzione
						0,89
						superficie
						1

N.B.= In questa tipologia di servizio il punteggio totale delle schede è aumentato in presenza della voce "Videosorveglianza-guardiola", nella categoria Sicurezza, che qui non è tenuta in considerazione in quanto opzionale.

<b>ST RISPETTO AD AREE SIMILI</b>			
Valore categoria	Punteggio massimo	Punteggio ottenuto	Valore servizio
1	1	0.5	0.50

INDICE DI VALUTAZIONE: 0.71

<b>MANUTENZIONE</b>			
Valore categoria	Punteggio massimo	Punteggio ottenuto	Valore servizio
0.89	2	1.5	0.67

ST (Superficie Territoriale): 1.672 mq

<b>FRUIBILITA'</b>			
Valore categoria	Punteggio massimo	Punteggio ottenuto	Valore servizio
0.81	4	3	0.61

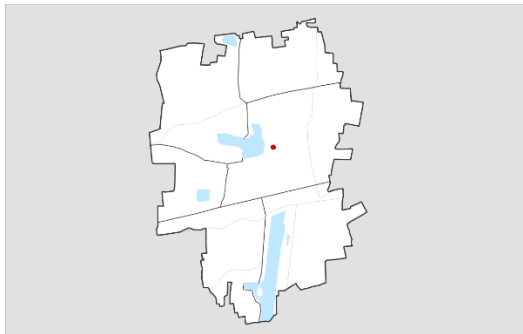
SUPERFICIE PONDERATA: 1.187 mq



# Città di Segrate

P1-045

Sistema di sosta, mobilità e trasporti – Parcheggi



## LOCALIZZAZIONE:

via Giotto

Foglio: 31

Mappale: 1,209,211

## REGIME DI PROPRIETÀ:

Publico	<b>X</b>
Privato convenzionato	
Privato non convenzionato	



## ANALISI QUALITATIVA:

<b>FRUIBILITA'</b>		4.5
Cestini	1	
Illuminazione	1	
Zone d'ombra	1	
Segnaletica orizzontale	1.5	
<b>MANUTENZIONE</b>		1.5
Pulizia	1	
Stato di conservazione asfalto	0.5	
<b>SICUREZZA</b>		-
Videosorveglianza-guardiola	-	-
<b>ST RISPETTO AD AREE SIMILI</b>		1
>20%	<b>X</b>	
Analoga		
Notevolmente inferiore		
<b>TOTALE (max.7 punti)</b>		7

## MATRICE DI RIFERIMENTO:

A	B	C	D	E	F	G
	B4	C4	D4	AE1	F3	G3
	B	C2	D2	B3	F2	B2
		C	C2	C2	F3	G2
			D	D3	F2	G2
				E	F3	G2
					F	F2
						G
<b>valore categoria</b>						
A: Cestini						1
B: Illuminazione						9
C: Zone d'ombra						10
D: Segnaletica orizzontale						9
E: Pulizia						1
F: Stato di conservazione asfalto						15
G: Superficie rispetto ad aree simili						9
						<b>fruibilità 0,81</b>
						<b>manutenzione 0,89</b>
						<b>superficie 1</b>

N.B.= In questa tipologia di servizio il punteggio totale delle schede è aumentato in presenza della voce "Videosorveglianza-guardiola", nella categoria Sicurezza, che qui non è tenuta in considerazione in quanto opzionale.

## ST RISPETTO AD AREE SIMILI

Valore categoria	Punteggio massimo	Punteggio ottenuto	Valore servizio
1	1	1	1.00

## MANUTENZIONE

Valore categoria	Punteggio massimo	Punteggio ottenuto	Valore servizio
0.89	2	1.5	<b>0.67</b>

## FRUIBILITA'

Valore categoria	Punteggio massimo	Punteggio ottenuto	Valore servizio
0.81	4	4.5	0.91

INDICE DI VALUTAZIONE: 1.00

ST (Superficie Territoriale): 12.255 mq

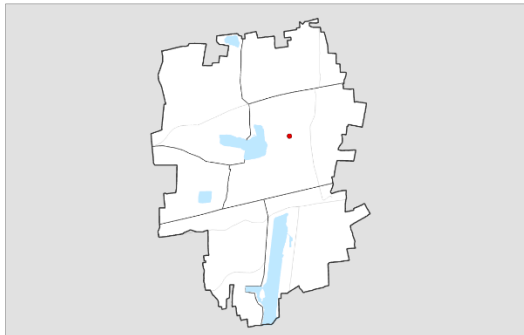
SUPERFICIE PONDERATA: 12.255 mq



# Città di Segrate

P1-046

Sistema di sosta, mobilità e trasporti – Parcheggi



## LOCALIZZAZIONE:

via Ligabue

Foglio: 23

Mappale: 269, 673

## REGIME DI PROPRIETÀ:

Publico	X
Privato convenzionato	
Privato non convenzionato	



## ANALISI QUALITATIVA:

<b>FRUIBILITA'</b>		4
Cestini	1	
Illuminazione	1	
Zone d'ombra	1	
Segnaletica orizzontale	1	
<b>MANUTENZIONE</b>		2
Pulizia	1	
Stato di conservazione asfalto	1	
<b>SICUREZZA</b>		-
Videosorveglianza-guardiola	-	
<b>ST RISPETTO AD AREE SIMILI</b>		0
>20%		
Analoga		
Notevolmente inferiore	X	
<b>TOTALE (max.7 punti)</b>		6

## MATRICE DI RIFERIMENTO:

A	B	C	D	E	F	G
	B4	C4	D4	AE1	F3	G3
	B	C2	D2	B3	F2	B2
		C	C2	C2	F3	G2
			D	D3	F2	G2
				E	F3	G2
					F	F2
						G
<b>valore categoria</b>						
A: Cestini						1
B: Illuminazione						9
C: Zone d'ombra						10
D: Segnaletica orizzontale						9
E: Pulizia						1
F: Stato di conservazione asfalto						15
G: Superficie rispetto ad aree simili						9
						<b>fruibilità 0,81</b>
						<b>manutenzione 0,89</b>
						<b>superficie 1</b>

N.B. = In questa tipologia di servizio il punteggio totale delle schede è aumentato in presenza della voce "Videosorveglianza-guardiola", nella categoria Sicurezza, che qui non è tenuta in considerazione in quanto opzionale.

## ST RISPETTO AD AREE SIMILI

Valore categoria	Punteggio massimo	Punteggio ottenuto	Valore servizio
1	1	0	0.00

## MANUTENZIONE

Valore categoria	Punteggio massimo	Punteggio ottenuto	Valore servizio
0.89	2	2	0.89

## FRUIBILITA'

Valore categoria	Punteggio massimo	Punteggio ottenuto	Valore servizio
0.81	4	4	0.81

INDICE DI VALUTAZIONE: 0.86

ST (Superficie Territoriale): 1.855 mq

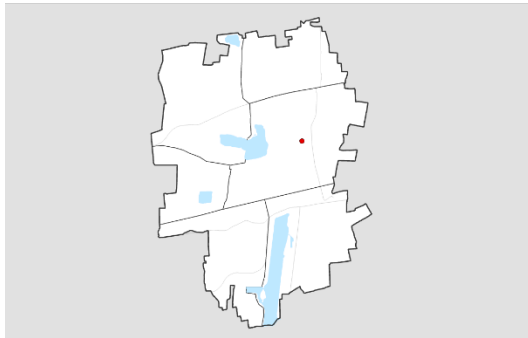
SUPERFICIE PONDERATA: 1.595 mq



# Città di Segrate

P1-047

Sistema di sosta, mobilità e trasporti – Parcheggi



## LOCALIZZAZIONE:

via Cellini

Foglio: 23

Mappale: 601, 604

## REGIME DI PROPRIETÀ:

Publicco	X
Privato convenzionato	
Privato non convenzionato	



## ANALISI QUALITATIVA:

<b>FRUIBILITA'</b>		3.5
Cestini	1	
Illuminazione	1	
Zone d'ombra	0.5	
Segnaletica orizzontale	1	
<b>MANUTENZIONE</b>		2
Pulizia	1	
Stato di conservazione asfalto	1	
<b>SICUREZZA</b>		-
Videosorveglianza-guardiola	-	
<b>ST RISPETTO AD AREE SIMILI</b>		0.5
>20%		
Analoga	X	
Notevolmente inferiore		
<b>TOTALE (max.7 punti)</b>		6

## MATRICE DI RIFERIMENTO:

A	B	C	D	E	F	G
	B4	C4	D4	AE1	F3	G3
	B	C2	D2	B3	F2	B2
		C	C2	C2	F3	G2
			D	D3	F2	G2
				E	F3	G2
					F	F2
						G
<b>valore categoria</b>						
A: Cestini						1
B: Illuminazione						9
C: Zone d'ombra						10
D: Segnaletica orizzontale						9
E: Pulizia						1
F: Stato di conservazione asfalto						15
G: Superficie rispetto ad aree simili						9
						<b>fruibilità 0,81</b>
						<b>manutenzione 0,89</b>
						<b>superficie 1</b>

N.B. = In questa tipologia di servizio il punteggio totale delle schede è aumentato in presenza della voce "Videosorveglianza-guardiola", nella categoria Sicurezza, che qui non è tenuta in considerazione in quanto opzionale.

## ST RISPETTO AD AREE SIMILI

Valore categoria	Punteggio massimo	Punteggio ottenuto	Valore servizio
1	1	0.5	0.50

## MANUTENZIONE

Valore categoria	Punteggio massimo	Punteggio ottenuto	Valore servizio
0.89	2	2	0.89

## FRUIBILITA'

Valore categoria	Punteggio massimo	Punteggio ottenuto	Valore servizio
0.81	4	3.5	0.71

**INDICE DI VALUTAZIONE:** 0.86

**ST (Superficie Territoriale):** 1.681 mq

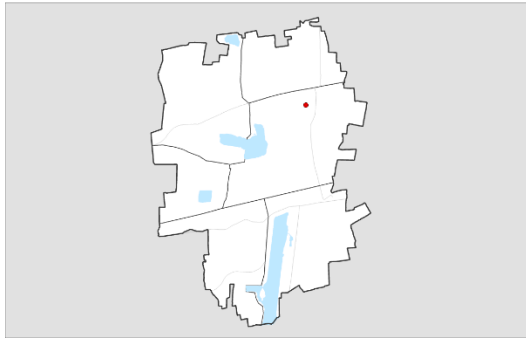
**SUPERFICIE PONDERATA:** 1.446 mq



# Città di Segrate

P1-048

Sistema di sosta, mobilità e trasporti – Parcheggi



### LOCALIZZAZIONE:

via De Amicis

Foglio: 16

Mappale: 744

### REGIME DI PROPRIETÀ:

Publico	X
Privato convenzionato	
Privato non convenzionato	



### ANALISI QUALITATIVA:

<b>FRUIBILITA'</b>		3
Cestini	1	
Illuminazione	1	
Zone d'ombra	0	
Segnaletica orizzontale	1	
<b>MANUTENZIONE</b>		1.5
Pulizia	1	
Stato di conservazione asfalto	0.5	
<b>SICUREZZA</b>		-
Videosorveglianza-guardiola	-	
<b>ST RISPETTO AD AREE SIMILI</b>		1
>20%	X	
Analoga		
Notevolmente inferiore		
<b>TOTALE (max.7 punti)</b>		5.5

### MATRICE DI RIFERIMENTO:

A	B	C	D	E	F	G	
	B4	C4	D4	AE1	F3	G3	
	B	C2	D2	B3	F2	B2	
		C	C2	C2	F3	G2	
			D	D3	F2	G2	
				E	F3	G2	
					F	F2	
						G	
<b>valore categoria</b>							
A: Cestini						1	
B: Illuminazione						9	
C: Zone d'ombra						10	<b>fruibilità 0,81</b>
D: Segnaletica orizzontale						9	
E: Pulizia						1	
F: Stato di conservazione asfalto						15	<b>manutenzione 0,89</b>
G: Superficie rispetto ad aree simili						9	<b>superficie 1</b>

N.B.= In questa tipologia di servizio il punteggio totale delle schede è aumentato in presenza della voce "Videosorveglianza-guardiola", nella categoria Sicurezza, che qui non è tenuta in considerazione in quanto opzionale.

### ST RISPETTO AD AREE SIMILI

Valore categoria	Punteggio massimo	Punteggio ottenuto	Valore servizio
1	1	1	1.00

### MANUTENZIONE

Valore categoria	Punteggio massimo	Punteggio ottenuto	Valore servizio
0.89	2	1.5	<b>0.67</b>

### FRUIBILITA'

Valore categoria	Punteggio massimo	Punteggio ottenuto	Valore servizio
0.81	4	3	<b>0.61</b>

INDICE DI VALUTAZIONE: **0.79**

ST (Superficie Territoriale): 4.637 mq

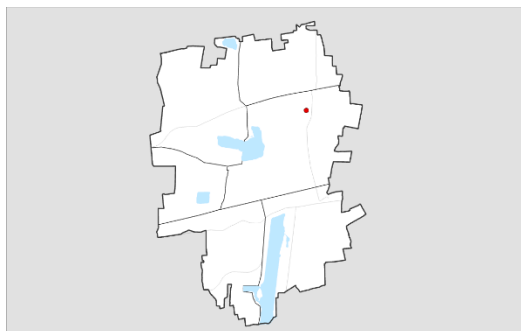
SUPERFICIE PONDERATA: 3.663 mq



# Città di Segrate

P1-049

Sistema di sosta, mobilità e trasporti – Parcheggi



## LOCALIZZAZIONE:

via De Amicis

Foglio: 16

Mappale: 360

## REGIME DI PROPRIETÀ:

Pubblico	X
Privato convenzionato	
Privato non convenzionato	



## ANALISI QUALITATIVA:

<b>FRUIBILITA'</b>		4
Cestini	1	
Illuminazione	1	
Zone d'ombra	1	
Segnaletica orizzontale	1	
<b>MANUTENZIONE</b>		2
Pulizia	1	
Stato di conservazione asfalto	1	
<b>SICUREZZA</b>		-
Videosorveglianza-guardiola	-	
<b>ST RISPETTO AD AREE SIMILI</b>		0
>20%		
Analoga		
Notevolmente inferiore	X	
<b>TOTALE (max.7 punti)</b>		6

## MATRICE DI RIFERIMENTO:

A	B	C	D	E	F	G
	B4	C4	D4	AE1	F3	G3
	B	C2	D2	B3	F2	B2
		C	C2	C2	F3	G2
			D	D3	F2	G2
				E	F3	G2
					F	F2
						G
<b>valore categoria</b>						
A: Cestini					1	
B: Illuminazione					9	
C: Zone d'ombra					10	<b>fruibilità 0,81</b>
D: Segnaletica orizzontale					9	
E: Pulizia					1	
F: Stato di conservazione asfalto					15	<b>manutenzione 0,89</b>
G: Superficie rispetto ad aree simili					9	<b>superficie 1</b>

N.B. = In questa tipologia di servizio il punteggio totale delle schede è aumentato in presenza della voce "Videosorveglianza-guardiola", nella categoria Sicurezza, che qui non è tenuta in considerazione in quanto opzionale.

## ST RISPETTO AD AREE SIMILI

Valore categoria	Punteggio massimo	Punteggio ottenuto	Valore servizio
1	1	0	<b>0.00</b>

## MANUTENZIONE

Valore categoria	Punteggio massimo	Punteggio ottenuto	Valore servizio
0.89	2	2	0.89

## FRUIBILITA'

Valore categoria	Punteggio massimo	Punteggio ottenuto	Valore servizio
0.81	4	4	0.81

INDICE DI VALUTAZIONE: **0.86**

ST (Superficie Territoriale): 327 mq

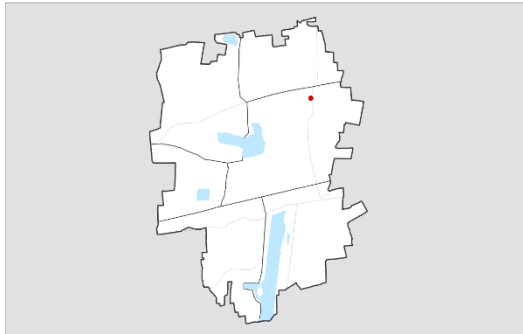
SUPERFICIE PONDERATA: 281 mq



# Città di Segrate

P1-050

Sistema di sosta, mobilità e trasporti – Parcheggi



## LOCALIZZAZIONE:

via Battisti

Foglio: 16

Mappale: 614

## REGIME DI PROPRIETÀ:

Publico	
Privato convenzionato	X
Privato non convenzionato	



## ANALISI QUALITATIVA:

<b>FRUIBILITA'</b>		1
Cestini	0.5	
Illuminazione	0.5	
Zone d'ombra	0	
Segnaletica orizzontale	0	
<b>MANUTENZIONE</b>		1.5
Pulizia	1	
Stato di conservazione asfalto	0.5	
<b>SICUREZZA</b>		-
Videosorveglianza-guardiola	-	-
<b>ST RISPETTO AD AREE SIMILI</b>		1
>20%	X	
Analoga		
Notevolmente inferiore		
<b>TOTALE (max.7 punti)</b>		3.5

## MATRICE DI RIFERIMENTO:

A	B	C	D	E	F	G
	B4	C4	D4	AE1	F3	G3
	B	C2	D2	B3	F2	B2
		C	C2	C2	F3	G2
			D	D3	F2	G2
				E	F3	G2
					F	F2
						G
valore categoria						
A: Cestini				1		
B: Illuminazione				9		
C: Zone d'ombra				10		0,81
D: Segnaletica orizzontale				9		
E: Pulizia				1		
F: Stato di conservazione asfalto				15		0,89
G: Superficie rispetto ad aree simili				9		1

N.B.= In questa tipologia di servizio il punteggio totale delle schede è aumentato in presenza della voce "Videosorveglianza-guardiola", nella categoria Sicurezza, che qui non è tenuta in considerazione in quanto opzionale.

<b>ST RISPETTO AD AREE SIMILI</b>			
Valore categoria	Punteggio massimo	Punteggio ottenuto	Valore servizio
1	1	1	1.00

INDICE DI VALUTAZIONE: 0.50

<b>MANUTENZIONE</b>			
Valore categoria	Punteggio massimo	Punteggio ottenuto	Valore servizio
0.89	2	1.5	0.67

ST (Superficie Territoriale): 2.904 mq

<b>FRUIBILITA'</b>			
Valore categoria	Punteggio massimo	Punteggio ottenuto	Valore servizio
0.81	4	1	0.20

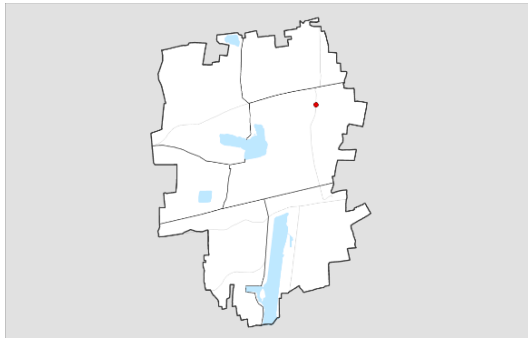
SUPERFICIE PONDERATA: 1.452 mq



# Città di Segrate

P1-051

Sistema di sosta, mobilità e trasporti – Parcheggi



## LOCALIZZAZIONE:

via Morandi

Foglio: 17

Mappale: 56,57,62,67,71,130,133,  
155,193,211

## REGIME DI PROPRIETÀ:

Publicco	X
Privato convenzionato	
Privato non convenzionato	



## ANALISI QUALITATIVA:

<b>FRUIBILITA'</b>		1.5
Cestini	0.5	
Illuminazione	0.5	
Zone d'ombra	0.5	
Segnaletica orizzontale	0	
<b>MANUTENZIONE</b>		1
Pulizia	0.5	
Stato di conservazione asfalto	0.5	
<b>SICUREZZA</b>		-
Videosorveglianza-guardiola	-	
<b>ST RISPETTO AD AREE SIMILI</b>		0.5
>20%		
Analoga	X	
Notevolmente inferiore		
<b>TOTALE (max.7 punti)</b>		3

## MATRICE DI RIFERIMENTO:

A	B	C	D	E	F	G
	B4	C4	D4	AE1	F3	G3
	B	C2	D2	B3	F2	B2
		C	C2	C2	F3	G2
			D	D3	F2	G2
				E	F3	G2
					F	F2
						G
<b>valore categoria</b>						
A: Cestini				1		
B: Illuminazione				9		
C: Zone d'ombra				10		
D: Segnaletica orizzontale				9		
E: Pulizia				1		
F: Stato di conservazione asfalto				15		
G: Superficie rispetto ad aree simili				9		
						<b>fruibilità 0,81</b>
						<b>manutenzione 0,89</b>
						<b>superficie 1</b>

N.B.= In questa tipologia di servizio il punteggio totale delle schede è aumentato in presenza della voce "Videosorveglianza-guardiola", nella categoria Sicurezza, che qui non è tenuta in considerazione in quanto opzionale.

## ST RISPETTO AD AREE SIMILI

Valore categoria	Punteggio massimo	Punteggio ottenuto	Valore servizio
1	1	0.5	0.50

## MANUTENZIONE

Valore categoria	Punteggio massimo	Punteggio ottenuto	Valore servizio
0.89	2	1	0.45

## FRUIBILITA'

Valore categoria	Punteggio massimo	Punteggio ottenuto	Valore servizio
0.81	4	1.5	0.30

**INDICE DI VALUTAZIONE:** 0.43

**ST (Superficie Territoriale):** 1.769 mq

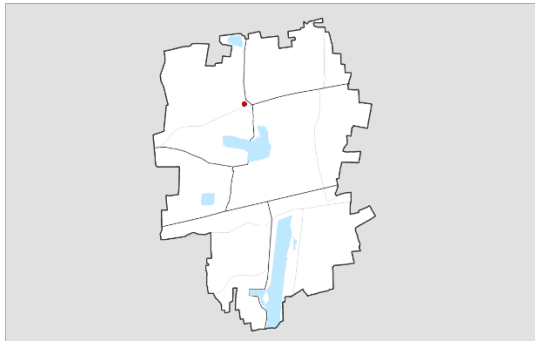
**SUPERFICIE PONDERATA:** 761 mq



# Città di Segrate

P1-052

Sistema di sosta, mobilità e trasporti – Parcheggi



## LOCALIZZAZIONE:

via Schering

Foglio: 14

Mappale: 40,71,150,152

## REGIME DI PROPRIETÀ:

Pubblico	X
Privato convenzionato	
Privato non convenzionato	



## ANALISI QUALITATIVA:

<b>FRUIBILITA'</b>		2.5
Cestini	0.5	
Illuminazione	1	
Zone d'ombra	0	
Segnaletica orizzontale	1	
<b>MANUTENZIONE</b>		2
Pulizia	1	
Stato di conservazione asfalto	1	
<b>SICUREZZA</b>		-
Videosorveglianza-guardiola	-	
<b>ST RISPETTO AD AREE SIMILI</b>		1
>20%	X	
Analoga		
Notevolmente inferiore		
<b>TOTALE (max.7 punti)</b>		5.5

## MATRICE DI RIFERIMENTO:

A	B	C	D	E	F	G	
	B4	C4	D4	AE1	F3	G3	
	B	C2	D2	B3	F2	B2	
		C	C2	C2	F3	G2	
			D	D3	F2	G2	
				E	F3	G2	
					F	F2	
						G	
<b>valore categoria</b>							
A: Cestini						1	0,81
B: Illuminazione						9	
C: Zone d'ombra						10	0,89
D: Segnaletica orizzontale						9	
E: Pulizia						1	0,89
F: Stato di conservazione asfalto						15	
G: Superficie rispetto ad aree simili						9	1

N.B.= In questa tipologia di servizio il punteggio totale delle schede è aumentato in presenza della voce "Videosorveglianza-guardiola", nella categoria Sicurezza, che qui non è tenuta in considerazione in quanto opzionale.

ST RISPETTO AD AREE SIMILI			
Valore categoria	Punteggio massimo	Punteggio ottenuto	Valore servizio
1	1	1	1.00

INDICE DI VALUTAZIONE: 0.79

ST (Superficie Territoriale): 5.448 mq

SUPERFICIE PONDERATA: 4.304 mq

MANUTENZIONE			
Valore categoria	Punteggio massimo	Punteggio ottenuto	Valore servizio
0.89	2	2	0.89

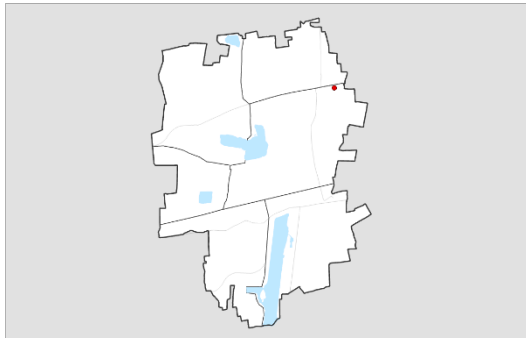
FRUIBILITA'			
Valore categoria	Punteggio massimo	Punteggio ottenuto	Valore servizio
0.81	4	2.5	0.51



# Città di Segrate

P1-053

Sistema di sosta, mobilità e trasporti – Parcheggi



## LOCALIZZAZIONE:

via Cassanese

Foglio: 17

Mappale: 119,159

## REGIME DI PROPRIETÀ:

Publico	X
Privato convenzionato	
Privato non convenzionato	



## ANALISI QUALITATIVA:

<b>FRUIBILITA'</b>		2.5
Cestini	0.5	
Illuminazione	1	
Zone d'ombra	0	
Segnaletica orizzontale	1	
<b>MANUTENZIONE</b>		1
Pulizia	0.5	
Stato di conservazione asfalto	0.5	
<b>SICUREZZA</b>		-
Videosorveglianza-guardiola	-	
<b>ST RISPETTO AD AREE SIMILI</b>		1
>20%	X	
Analoga		
Notevolmente inferiore		
<b>TOTALE (max.7 punti)</b>		4.5

## MATRICE DI RIFERIMENTO:

A	B	C	D	E	F	G	
	B4	C4	D4	AE1	F3	G3	
	B	C2	D2	B3	F2	B2	
		C	C2	C2	F3	G2	
			D	D3	F2	G2	
				E	F3	G2	
					F	F2	
						G	
valore categoria							
A: Cestini				1			
B: Illuminazione				9			
C: Zone d'ombra				10			
D: Segnaletica orizzontale				9			
E: Pulizia				1			
F: Stato di conservazione asfalto				15			
G: Superficie rispetto ad aree simili				9			
						fruibilità	0,81
						manutenzione	0,89
						superficie	1

N.B.= In questa tipologia di servizio il punteggio totale delle schede è aumentato in presenza della voce "Videosorveglianza-guardiola", nella categoria Sicurezza, che qui non è tenuta in considerazione in quanto opzionale.

<b>ST RISPETTO AD AREE SIMILI</b>			
Valore categoria	Punteggio massimo	Punteggio ottenuto	Valore servizio
1	1	1	1.00

<b>MANUTENZIONE</b>			
Valore categoria	Punteggio massimo	Punteggio ottenuto	Valore servizio
0.89	2	1	0.45

<b>FRUIBILITA'</b>			
Valore categoria	Punteggio massimo	Punteggio ottenuto	Valore servizio
0.81	4	2.5	0.51

INDICE DI VALUTAZIONE: 0.64

ST (Superficie Territoriale): 3.274 mq

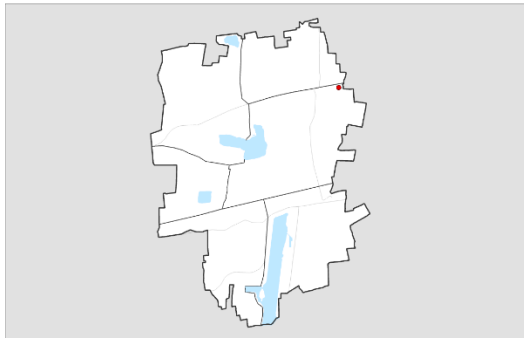
SUPERFICIE PONDERATA: 2.095 mq



# Città di Segrate

P1-054

Sistema di sosta, mobilità e trasporti – Parcheggi



## LOCALIZZAZIONE:

Via Cassanese

Foglio: 17

Mappale: 139,184

## REGIME DI PROPRIETÀ:

Publico	X
Privato convenzionato	
Privato non convenzionato	



## ANALISI QUALITATIVA:

<b>FRUIBILITA'</b>		3
Cestini	1	
Illuminazione	1	
Zone d'ombra	0.5	
Segnaletica orizzontale	0.5	
<b>MANUTENZIONE</b>		2
Pulizia	1	
Stato di conservazione asfalto	1	
<b>SICUREZZA</b>		-
Videosorveglianza-guardiola	-	
<b>ST RISPETTO AD AREE SIMILI</b>		1
>20%	X	
Analoga		
Notevolmente inferiore		
<b>TOTALE (max.7 punti)</b>		6

## MATRICE DI RIFERIMENTO:

A	B	C	D	E	F	G	
	B4	C4	D4	AE1	F3	G3	
	B	C2	D2	B3	F2	B2	
		C	C2	C2	F3	G2	
			D	D3	F2	G2	
				E	F3	G2	
					F	F2	
						G	
<b>valore categoria</b>							
A: Cestini				1			
B: Illuminazione				9			
C: Zone d'ombra				10			
D: Segnaletica orizzontale				9			
E: Pulizia				1			
F: Stato di conservazione asfalto				15			
G: Superficie rispetto ad aree simili				9			
						<b>fruibilità</b>	<b>0,81</b>
						<b>manutenzione</b>	<b>0,89</b>
						<b>superficie</b>	<b>1</b>

N.B. = In questa tipologia di servizio il punteggio totale delle schede è aumentato in presenza della voce "Videosorveglianza-guardiola", nella categoria Sicurezza, che qui non è tenuta in considerazione in quanto opzionale.

<b>ST RISPETTO AD AREE SIMILI</b>			
Valore categoria	Punteggio massimo	Punteggio ottenuto	Valore servizio
1	1	1	1.00

<b>MANUTENZIONE</b>			
Valore categoria	Punteggio massimo	Punteggio ottenuto	Valore servizio
0.89	2	2	0.89

<b>FRUIBILITA'</b>			
Valore categoria	Punteggio massimo	Punteggio ottenuto	Valore servizio
0.81	4	3	0.61

INDICE DI VALUTAZIONE: 0.86

ST (Superficie Territoriale): 6.784 mq

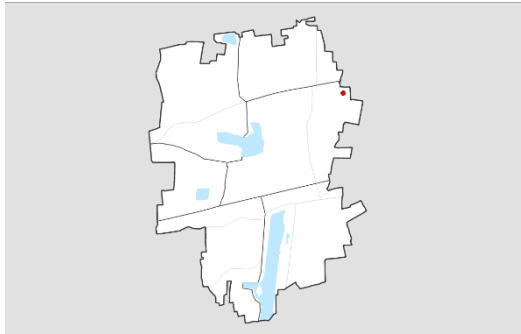
SUPERFICIE PONDERATA: 5.834 mq



# Città di Segrate

P1-055

Sistema di sosta, mobilità e trasporti – Parcheggi



## LOCALIZZAZIONE:

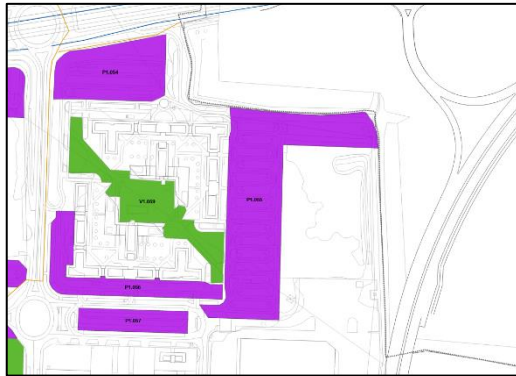
via Atene

Foglio: 17

Mappale: 179,181,215, 216

## REGIME DI PROPRIETÀ:

Publico	X
Privato convenzionato	
Privato non convenzionato	



## ANALISI QUALITATIVA:

<b>FRUIBILITA'</b>		3
Cestini	1	
Illuminazione	1	
Zone d'ombra	0.5	
Segnaletica orizzontale	0.5	
<b>MANUTENZIONE</b>		2
Pulizia	1	
Stato di conservazione asfalto	1	
<b>SICUREZZA</b>		-
Videosorveglianza-guardiola	-	
<b>ST RISPETTO AD AREE SIMILI</b>		1
>20%	X	
Analoga		
Notevolmente inferiore		
<b>TOTALE (max.7 punti)</b>		6

## MATRICE DI RIFERIMENTO:

A	B	C	D	E	F	G	
	B4	C4	D4	AE1	F3	G3	
	B	C2	D2	B3	F2	B2	
		C	C2	C2	F3	G2	
			D	D3	F2	G2	
				E	F3	G2	
					F	F2	
						G	
<b>valore categoria</b>							
A: Cestini				1			
B: Illuminazione				9			
C: Zone d'ombra				10			
D: Segnaletica orizzontale				9			
E: Pulizia				1			
F: Stato di conservazione asfalto				15			
G: Superficie rispetto ad aree simili				9			
						<b>fruibilità</b>	<b>0,81</b>
						<b>manutenzione</b>	<b>0,89</b>
						<b>superficie</b>	<b>1</b>

N.B.= In questa tipologia di servizio il punteggio totale delle schede è aumentato in presenza della voce "Videosorveglianza-guardiola", nella categoria Sicurezza, che qui non è tenuta in considerazione in quanto opzionale.

<b>ST RISPETTO AD AREE SIMILI</b>			
Valore categoria	Punteggio massimo	Punteggio ottenuto	Valore servizio
1	1	1	1.00

INDICE DI VALUTAZIONE: 0.86

<b>MANUTENZIONE</b>			
Valore categoria	Punteggio massimo	Punteggio ottenuto	Valore servizio
0.89	2	2	0.89

ST (Superficie Territoriale): 16.412 mq

<b>FRUIBILITA'</b>			
Valore categoria	Punteggio massimo	Punteggio ottenuto	Valore servizio
0.81	4	3	0.61

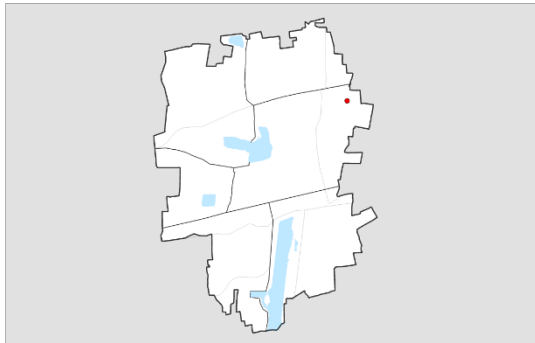
SUPERFICIE PONDERATA: 14.114 mq



# Città di Segrate

P1-056

Sistema di sosta, mobilità e trasporti – Parcheggi



## LOCALIZZAZIONE:

via Atene

Foglio: 17

Mappale: 89,90,93,94,95,184,182

## REGIME DI PROPRIETÀ:

Publico	X
Privato convenzionato	
Privato non convenzionato	



## ANALISI QUALITATIVA:

<b>FRUIBILITA'</b>		3
Cestini	1	
Illuminazione	1	
Zone d'ombra	0.5	
Segnaletica orizzontale	0.5	
<b>MANUTENZIONE</b>		2
Pulizia	1	
Stato di conservazione asfalto	1	
<b>SICUREZZA</b>		-
Videosorveglianza-guardiola	-	
<b>ST RISPETTO AD AREE SIMILI</b>		1
>20%	X	
Analoga		
Notevolmente inferiore		
<b>TOTALE (max.7 punti)</b>		6

## MATRICE DI RIFERIMENTO:

A	B	C	D	E	F	G
	B4	C4	D4	AE1	F3	G3
	B	C2	D2	B3	F2	B2
		C	C2	C2	F3	G2
			D	D3	F2	G2
				E	F3	G2
					F	F2
						G
<b>valore categoria</b>						
A: Cestini						1
B: Illuminazione						9
C: Zone d'ombra						10
D: Segnaletica orizzontale						9
E: Pulizia						1
F: Stato di conservazione asfalto						15
G: Superficie rispetto ad aree simili						9
						<b>fruibilità 0,81</b>
						<b>manutenzione 0,89</b>
						<b>superficie 1</b>

N.B.= In questa tipologia di servizio il punteggio totale delle schede è aumentato in presenza della voce "Videosorveglianza-guardiola", nella categoria Sicurezza, che qui non è tenuta in considerazione in quanto opzionale.

ST RISPETTO AD AREE SIMILI			
Valore categoria	Punteggio massimo	Punteggio ottenuto	Valore servizio
1	1	1	1.00

INDICE DI VALUTAZIONE: 0.86

ST (Superficie Territoriale): 4.790 mq

SUPERFICIE PONDERATA: 4.119 mq

MANUTENZIONE			
Valore categoria	Punteggio massimo	Punteggio ottenuto	Valore servizio
0.89	2	2	0.89

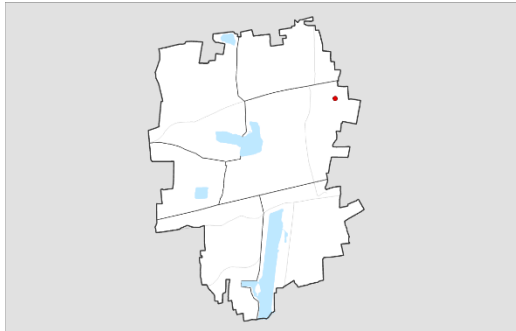
FRUIBILITA'			
Valore categoria	Punteggio massimo	Punteggio ottenuto	Valore servizio
0.81	4	3	0.61



# Città di Segrate

P1-057

Sistema di sosta, mobilità e trasporti – Parcheggi



### LOCALIZZAZIONE:

via Madrid

Foglio: 17

Mappale: 184

### REGIME DI PROPRIETÀ:

Publico	X
Privato convenzionato	
Privato non convenzionato	



### ANALISI QUALITATIVA:

<b>FRUIBILITA'</b>		4
Cestini	1	
Illuminazione	1	
Zone d'ombra	0.5	
Segnaletica orizzontale	1.5	
<b>MANUTENZIONE</b>		2
Pulizia	1	
Stato di conservazione asfalto	1	
<b>SICUREZZA</b>		-
Videosorveglianza-guardiola	-	
<b>ST RISPETTO AD AREE SIMILI</b>		1
>20%	X	
Analoga		
Notevolmente inferiore		
<b>TOTALE (max.7 punti)</b>		7

### MATRICE DI RIFERIMENTO:

A	B	C	D	E	F	G
	B4	C4	D4	AE1	F3	G3
	B	C2	D2	B3	F2	B2
		C	C2	C2	F3	G2
			D	D3	F2	G2
				E	F3	G2
					F	F2
						G
<b>valore categoria</b>						
A: Cestini						1
B: Illuminazione						9
C: Zone d'ombra						10
D: Segnaletica orizzontale						9
E: Pulizia						1
F: Stato di conservazione asfalto						15
G: Superficie rispetto ad aree simili						9
						<b>fruibilità 0,81</b>
						<b>manutenzione 0,89</b>
						<b>superficie 1</b>

N.B.= In questa tipologia di servizio il punteggio totale delle schede è aumentato in presenza della voce "Videosorveglianza-guardiola", nella categoria Sicurezza, che qui non è tenuta in considerazione in quanto opzionale.

ST RISPETTO AD AREE SIMILI			
Valore categoria	Punteggio massimo	Punteggio ottenuto	Valore servizio
1	1	1	1.00

INDICE DI VALUTAZIONE: 1

ST (Superficie Territoriale): 2.711 mq

MANUTENZIONE			
Valore categoria	Punteggio massimo	Punteggio ottenuto	Valore servizio
0.89	2	2	0.89

SUPERFICIE PONDERATA: 2.711 mq

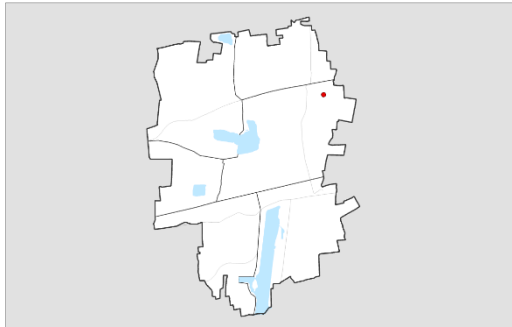
FRUIBILITA'			
Valore categoria	Punteggio massimo	Punteggio ottenuto	Valore servizio
0.81	4	4	1.00



# Città di Segrate

P1-058

Sistema di sosta, mobilità e trasporti – Parcheggi



## LOCALIZZAZIONE:

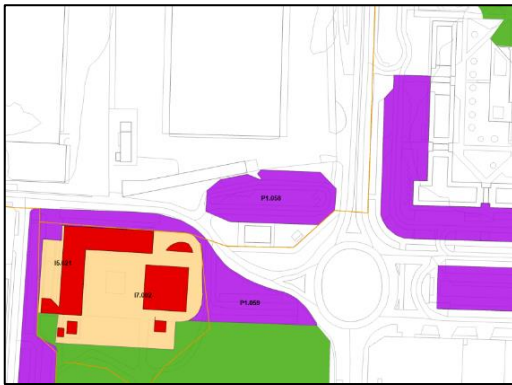
via degli Alpini

Foglio: 17

Mappale: 16,23,72,143,167,184

## REGIME DI PROPRIETÀ:

Pubblico	X
Privato convenzionato	
Privato non convenzionato	



## ANALISI QUALITATIVA:

<b>FRUIBILITA'</b>		4
Cestini	1	
Illuminazione	1	
Zone d'ombra	0.5	
Segnaletica orizzontale	1.5	
<b>MANUTENZIONE</b>		2
Pulizia	1	
Stato di conservazione asfalto	1	
<b>SICUREZZA</b>		-
Videosorveglianza-guardiola	-	
<b>ST RISPETTO AD AREE SIMILI</b>		1
>20%	X	
Analoga		
Notevolmente inferiore		
<b>TOTALE (max.7 punti)</b>		7

## MATRICE DI RIFERIMENTO:

A	B	C	D	E	F	G
	B4	C4	D4	AE1	F3	G3
	B	C2	D2	B3	F2	B2
		C	C2	C2	F3	G2
			D	D3	F2	G2
				E	F3	G2
					F	F2
						G
<b>valore categoria</b>						
A: Cestini						1
B: Illuminazione						9
C: Zone d'ombra						10
D: Segnaletica orizzontale						9
E: Pulizia						1
F: Stato di conservazione asfalto						15
G: Superficie rispetto ad aree simili						9
						<b>fruibilità 0,81</b>
						<b>manutenzione 0,89</b>
						<b>superficie 1</b>

N.B. = In questa tipologia di servizio il punteggio totale delle schede è aumentato in presenza della voce "Videosorveglianza-guardiola", nella categoria Sicurezza, che qui non è tenuta in considerazione in quanto opzionale.

## ST RISPETTO AD AREE SIMILI

Valore categoria	Punteggio massimo	Punteggio ottenuto	Valore servizio
1	1	1	1.00

## MANUTENZIONE

Valore categoria	Punteggio massimo	Punteggio ottenuto	Valore servizio
0.89	2	2	0.89

## FRUIBILITA'

Valore categoria	Punteggio massimo	Punteggio ottenuto	Valore servizio
0.81	4	4	1.00

INDICE DI VALUTAZIONE: 1

ST (Superficie Territoriale): 1.726 mq

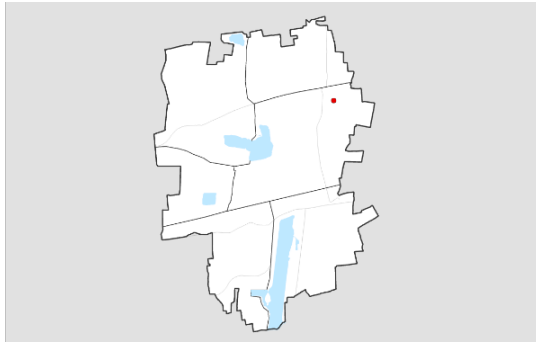
SUPERFICIE PONDERATA: 1.726 mq



# Città di Segrate

P1-059

Sistema di sosta, mobilità e trasporti – Parcheggi



## LOCALIZZAZIONE:

via degli Alpini

Foglio: 17

Mappale: 140,142,143,145,146,148,  
156,169,174,176,187,213

## REGIME DI PROPRIETÀ:

Pubblico	X
Privato convenzionato	
Privato non convenzionato	



## ANALISI QUALITATIVA:

<b>FRUIBILITA'</b>		4
Cestini	1	
Illuminazione	1	
Zone d'ombra	0.5	
Segnaletica orizzontale	1.5	
<b>MANUTENZIONE</b>		2
Pulizia	1	
Stato di conservazione asfalto	1	
<b>SICUREZZA</b>		-
Videosorveglianza-guardiola	-	
<b>ST RISPETTO AD AREE SIMILI</b>		1
>20%	X	
Analoga		
Notevolmente inferiore		
<b>TOTALE (max.7 punti)</b>		7

## MATRICE DI RIFERIMENTO:

A	B	C	D	E	F	G
	B4	C4	D4	AE1	F3	G3
	B	C2	D2	B3	F2	B2
		C	C2	C2	F3	G2
			D	D3	F2	G2
				E	F3	G2
					F	F2
						G
<b>valore categoria</b>						
A: Cestini						1
B: Illuminazione						9
C: Zone d'ombra						10
D: Segnaletica orizzontale						9
E: Pulizia						1
F: Stato di conservazione asfalto						15
G: Superficie rispetto ad aree simili						9
						<b>fruibilità 0,81</b>
						<b>manutenzione 0,89</b>
						<b>superficie 1</b>

N.B.= In questa tipologia di servizio il punteggio totale delle schede è aumentato in presenza della voce "Videosorveglianza-guardiola", nella categoria Sicurezza, che qui non è tenuta in considerazione in quanto opzionale.

ST RISPETTO AD AREE SIMILI			
Valore categoria	Punteggio massimo	Punteggio ottenuto	Valore servizio
1	1	1	1.00

MANUTENZIONE			
Valore categoria	Punteggio massimo	Punteggio ottenuto	Valore servizio
0.89	2	2	0.89

FRUIBILITA'			
Valore categoria	Punteggio massimo	Punteggio ottenuto	Valore servizio
0.81	4	4	0.81

INDICE DI VALUTAZIONE: 1.00

ST (Superficie Territoriale): 4.609 mq

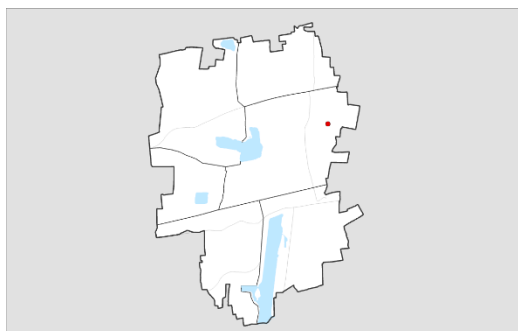
SUPERFICIE PONDERATA: 4.609 mq



# Città di Segrate

P1-060

Sistema di sosta, mobilità e trasporti – Parcheggi



## LOCALIZZAZIONE:

viale Europa

Foglio: 24

Mappale: 71,80,124

## REGIME DI PROPRIETÀ:

Publico	X
Privato convenzionato	
Privato non convenzionato	



## ANALISI QUALITATIVA:

<b>FRUIBILITA'</b>		3.5
Cestini	1	
Illuminazione	1	
Zone d'ombra	0.5	
Segnaletica orizzontale	1	
<b>MANUTENZIONE</b>		2
Pulizia	1	
Stato di conservazione asfalto	1	
<b>SICUREZZA</b>		-
Videosorveglianza-guardiola	-	
<b>ST RISPETTO AD AREE SIMILI</b>		1
>20%	X	
Analoga		
Notevolmente inferiore		
<b>TOTALE (max.7 punti)</b>		6.5

## MATRICE DI RIFERIMENTO:

A	B	C	D	E	F	G
	B4	C4	D4	AE1	F3	G3
	B	C2	D2	B3	F2	B2
		C	C2	C2	F3	G2
			D	D3	F2	G2
				E	F3	G2
					F	F2
						G
<b>valore categoria</b>						
A: Cestini				1		
B: Illuminazione				9		
C: Zone d'ombra				10		
D: Segnaletica orizzontale				9		
E: Pulizia				1		
F: Stato di conservazione asfalto				15		
G: Superficie rispetto ad aree simili				9		
					fruibilità	0,81
					manutenzione	0,89
					superficie	1

N.B. In questa tipologia di servizio il punteggio totale delle schede è aumentato in presenza della voce "Videosorveglianza-guardiola", nella categoria Sicurezza, che qui non è tenuta in considerazione in quanto opzionale.

## ST RISPETTO AD AREE SIMILI

Valore categoria	Punteggio massimo	Punteggio ottenuto	Valore servizio
1	1	1	1.00

## MANUTENZIONE

Valore categoria	Punteggio massimo	Punteggio ottenuto	Valore servizio
0.89	2	2	0.89

## FRUIBILITA'

Valore categoria	Punteggio massimo	Punteggio ottenuto	Valore servizio
0.81	4	3.5	0.71

INDICE DI VALUTAZIONE: 0.93

ST (Superficie Territoriale): 7.086 mq

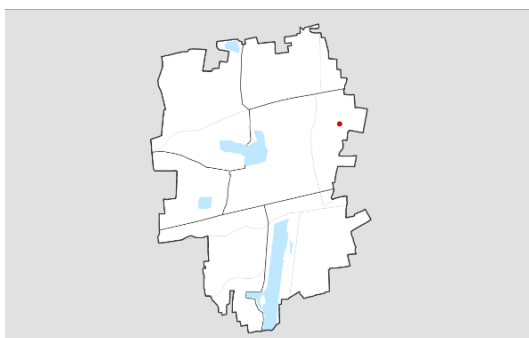
SUPERFICIE PONDERATA: 6.590 mq



# Città di Segrate

P1-061

Sistema di sosta, mobilità e trasporti – Parcheggi



## LOCALIZZAZIONE:

via Londra

Foglio: 24

Mappale: 77,78,81,82,85,86,87,124

## REGIME DI PROPRIETÀ:

Publico	X
Privato convenzionato	
Privato non convenzionato	



## ANALISI QUALITATIVA:

<b>FRUIBILITA'</b>		3.5
Cestini	1	
Illuminazione	1	
Zone d'ombra	0.5	
Segnaletica orizzontale	1	
<b>MANUTENZIONE</b>		2
Pulizia	1	
Stato di conservazione asfalto	1	
<b>SICUREZZA</b>		-
Videosorveglianza-guardiola	-	
<b>ST RISPETTO AD AREE SIMILI</b>		1
>20%	X	
Analoga		
Notevolmente inferiore		
<b>TOTALE (max.7 punti)</b>		6.5

## MATRICE DI RIFERIMENTO:

A	B	C	D	E	F	G	
	B4	C4	D4	AE1	F3	G3	
	B	C2	D2	B3	F2	B2	
		C	C2	C2	F3	G2	
			D	D3	F2	G2	
				E	F3	G2	
					F	F2	
						G	
<b>valore categoria</b>							
A: Cestini						1	
B: Illuminazione						9	fruibilit� 0,81
C: Zone d'ombra						10	
D: Segnaletica orizzontale						9	
E: Pulizia						1	manutenzione 0,89
F: Stato di conservazione asfalto						15	
G: Superficie rispetto ad aree simili						9	superficie 1

N.B.= In questa tipologia di servizio il punteggio totale delle schede   aumentato in presenza della voce "Videosorveglianza-guardiola", nella categoria Sicurezza, che qui non   tenuta in considerazione in quanto opzionale.

ST RISPETTO AD AREE SIMILI			
Valore categoria	Punteggio massimo	Punteggio ottenuto	Valore servizio
1	1	1	1.00

MANUTENZIONE			
Valore categoria	Punteggio massimo	Punteggio ottenuto	Valore servizio
0.89	2	2	0.89

FRUIBILITA'			
Valore categoria	Punteggio massimo	Punteggio ottenuto	Valore servizio
0.81	4	3.5	0.71

INDICE DI VALUTAZIONE: 0.93

ST (Superficie Territoriale): 8.145 mq

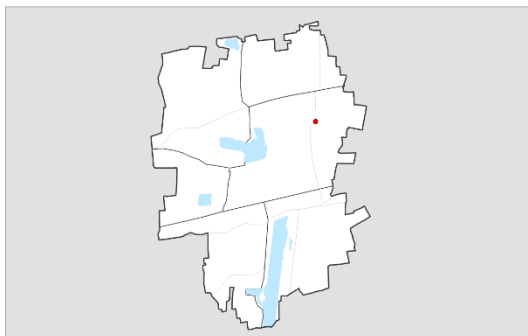
SUPERFICIE PONDERATA: 7.575 mq



# Città di Segrate

P1-062

Sistema di sosta, mobilità e trasporti – Parcheggi



## LOCALIZZAZIONE:

piazzale C.ti e D.ti in Russia

Foglio: 23

Mappale: 69

## REGIME DI PROPRIETÀ:

Pubblico	X
Privato convenzionato	
Privato non convenzionato	



## ANALISI QUALITATIVA:

<b>FRUIBILITA'</b>		5
Cestini	1	
Illuminazione	1.5	
Zone d'ombra	1	
Segnaletica orizzontale	1.5	
<b>MANUTENZIONE</b>		2.5
Pulizia	1	
Stato di conservazione asfalto	1.5	
<b>SICUREZZA</b>		-
Videosorveglianza-guardiola	-	
<b>ST RISPETTO AD AREE SIMILI</b>		0
>20%		
Analoga		
Notevolmente inferiore	X	
<b>TOTALE (max.7 punti)</b>		7.5

## MATRICE DI RIFERIMENTO:

A	B	C	D	E	F	G
	B4	C4	D4	AE1	F3	G3
	B	C2	D2	B3	F2	B2
		C	C2	C2	F3	G2
			D	D3	F2	G2
				E	F3	G2
					F	F2
						G
valore categoria						
A: Cestini						1
B: Illuminazione						9
C: Zone d'ombra						10
D: Segnaletica orizzontale						9
E: Pulizia						1
F: Stato di conservazione asfalto						15
G: Superficie rispetto ad aree simili						9
						fruibilità
						0,81
						manutenzione
						0,89
						superficie
						1

N.B.= In questa tipologia di servizio il punteggio totale delle schede è aumentato in presenza della voce "Videosorveglianza-guardiola", nella categoria Sicurezza, che qui non è tenuta in considerazione in quanto opzionale.

## ST RISPETTO AD AREE SIMILI

Valore categoria	Punteggio massimo	Punteggio ottenuto	Valore servizio
1	1	0	0.00

## MANUTENZIONE

Valore categoria	Punteggio massimo	Punteggio ottenuto	Valore servizio
0.89	2	2.5	1.11

## FRUIBILITA'

Valore categoria	Punteggio massimo	Punteggio ottenuto	Valore servizio
0.81	4	5	1.01

INDICE DI VALUTAZIONE: 1.07

ST (Superficie Territoriale): 717 mq

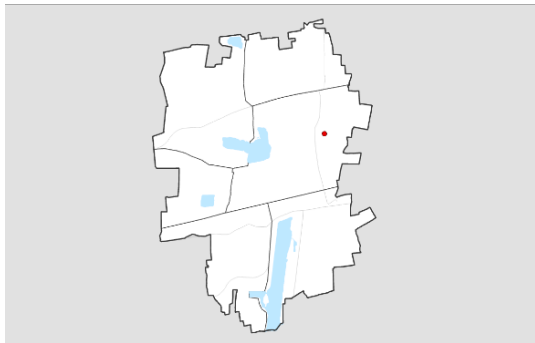
SUPERFICIE PONDERATA: 767 mq



# Città di Segrate

P1-063

Sistema di sosta, mobilità e trasporti – Parcheggi



## LOCALIZZAZIONE:

via Cristei

Foglio: 25

Mappale: 9,10,119,120,122,125,  
126,176,177

## REGIME DI PROPRIETÀ:

Publico	X
Privato convenzionato	
Privato non convenzionato	



## ANALISI QUALITATIVA:

<b>FRUIBILITA'</b>		2.5
Cestini	0.5	
Illuminazione	1	
Zone d'ombra	1	
Segnaletica orizzontale	0	
<b>MANUTENZIONE</b>		1.5
Pulizia	1	
Stato di conservazione asfalto	0.5	
<b>SICUREZZA</b>		-
Videosorveglianza-guardiola	-	-
<b>ST RISPETTO AD AREE SIMILI</b>		1
>20%	X	
Analoga		
Notevolmente inferiore		
<b>TOTALE (max.7 punti)</b>		5

## MATRICE DI RIFERIMENTO:

A	B	C	D	E	F	G	
	B4	C4	D4	AE1	F3	G3	
	B	C2	D2	B3	F2	B2	
		C	C2	C2	F3	G2	
			D	D3	F2	G2	
				E	F3	G2	
					F	F2	
						G	
valore categoria							
A: Cestini				1			
B: Illuminazione				9			
C: Zone d'ombra				10			
D: Segnaletica orizzontale				9			
E: Pulizia				1			
F: Stato di conservazione asfalto				15			
G: Superficie rispetto ad aree simili				9			
						fruibilità	0,81
						manutenzione	0,89
						superficie	1

N.B. = In questa tipologia di servizio il punteggio totale delle schede è aumentato in presenza della voce "Videosorveglianza-guardiola", nella categoria Sicurezza, che qui non è tenuta in considerazione in quanto opzionale.

<b>ST RISPETTO AD AREE SIMILI</b>			
Valore categoria	Punteggio massimo	Punteggio ottenuto	Valore servizio
1	1	1	1.00

<b>MANUTENZIONE</b>			
Valore categoria	Punteggio massimo	Punteggio ottenuto	Valore servizio
0.89	2	1.5	0.67

<b>FRUIBILITA'</b>			
Valore categoria	Punteggio massimo	Punteggio ottenuto	Valore servizio
0.81	4	2.5	0.51

INDICE DI VALUTAZIONE: 0.71

ST (Superficie Territoriale): 2.460 mq

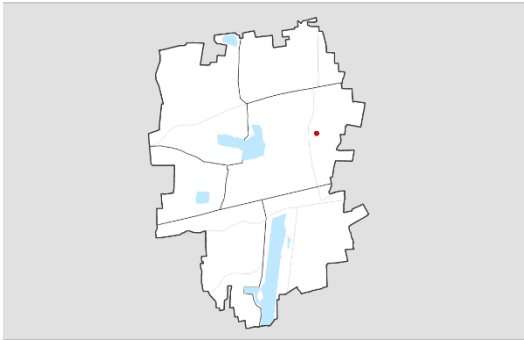
SUPERFICIE PONDERATA: 1.747 mq



# Città di Segrate

P1-064

Sistema di sosta, mobilità e trasporti – Parcheggi



## LOCALIZZAZIONE:

via Allende  
Foglio: 25  
Mappale: 102

## REGIME DI PROPRIETÀ:

Pubblico	X
Privato convenzionato	
Privato non convenzionato	



## ANALISI QUALITATIVA:

<b>FRUIBILITA'</b>		2.5
Cestini	0.5	
Illuminazione	1	
Zone d'ombra	1	
Segnaletica orizzontale	0	
<b>MANUTENZIONE</b>		1.5
Pulizia	1	
Stato di conservazione asfalto	0.5	
<b>SICUREZZA</b>		-
Videosorveglianza-guardiola	-	
<b>ST RISPETTO AD AREE SIMILI</b>		0
>20%		
Analoga		
Notevolmente inferiore	X	
<b>TOTALE (max.7 punti)</b>		4

## MATRICE DI RIFERIMENTO:

A	B	C	D	E	F	G	
	B4	C4	D4	AE1	F3	G3	
	B	C2	D2	B3	F2	B2	
		C	C2	C2	F3	G2	
			D	D3	F2	G2	
				E	F3	G2	
					F	F2	
						G	
valore categoria							
A: Cestini				1			
B: Illuminazione				9			
C: Zone d'ombra				10			
D: Segnaletica orizzontale				9			
E: Pulizia				1			
F: Stato di conservazione asfalto				15			
G: Superficie rispetto ad aree simili				9			
						fruibilità	0,81
						manutenzione	0,89
						superficie	1

N.B. = In questa tipologia di servizio il punteggio totale delle schede è aumentato in presenza della voce "Videosorveglianza-guardiola", nella categoria Sicurezza, che qui non è tenuta in considerazione in quanto opzionale.

<b>ST RISPETTO AD AREE SIMILI</b>			
Valore categoria	Punteggio massimo	Punteggio ottenuto	Valore servizio
1	1	0	0.00

<b>MANUTENZIONE</b>			
Valore categoria	Punteggio massimo	Punteggio ottenuto	Valore servizio
0.89	2	1.5	0.67

<b>FRUIBILITA'</b>			
Valore categoria	Punteggio massimo	Punteggio ottenuto	Valore servizio
0.81	4	2.5	0.51

INDICE DI VALUTAZIONE: 0.57

ST (Superficie Territoriale): 381 mq

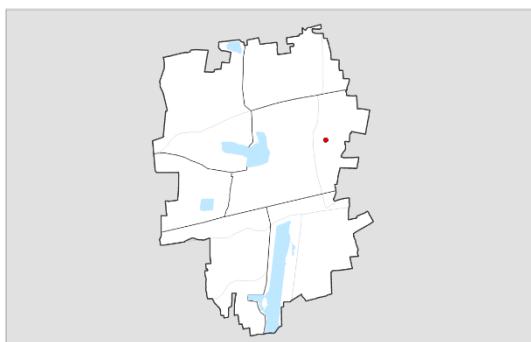
SUPERFICIE PONDERATA: 217 mq



# Città di Segrate

P1-065

Sistema di sosta, mobilità e trasporti – Parcheggi



## LOCALIZZAZIONE:

via Palach

Foglio: 25

Mappale: 127

## REGIME DI PROPRIETÀ:

Publico	<b>X</b>
Privato convenzionato	
Privato non convenzionato	



## ANALISI QUALITATIVA:

<b>FRUIBILITA'</b>		2.5
Cestini	0.5	
Illuminazione	1	
Zone d'ombra	1	
Segnaletica orizzontale	0	
<b>MANUTENZIONE</b>		1.5
Pulizia	1	
Stato di conservazione asfalto	0.5	
<b>SICUREZZA</b>		-
Videosorveglianza-guardiola	-	
<b>ST RISPETTO AD AREE SIMILI</b>		0
>20%		
Analoga		
Notevolmente inferiore	<b>X</b>	
<b>TOTALE (max.7 punti)</b>		4

## MATRICE DI RIFERIMENTO:

A	B	C	D	E	F	G
	B4	C4	D4	AE1	F3	G3
	B	C2	D2	B3	F2	B2
		C	C2	C2	F3	G2
			D	D3	F2	G2
				E	F3	G2
					F	F2
						G
<b>valore categoria</b>						
A: Cestini				1		
B: Illuminazione				9		
C: Zone d'ombra				10		
D: Segnaletica orizzontale				9		
E: Pulizia				1		
F: Stato di conservazione asfalto				15		
G: Superficie rispetto ad aree simili				9		
						<b>0,81</b>
						<b>0,89</b>
						<b>1</b>

N.B.= In questa tipologia di servizio il punteggio totale delle schede è aumentato in presenza della voce "Videosorveglianza-guardiola", nella categoria Sicurezza, che qui non è tenuta in considerazione in quanto opzionale.

<b>ST RISPETTO AD AREE SIMILI</b>			
Valore categoria	Punteggio massimo	Punteggio ottenuto	Valore servizio
1	1	0	<b>0.00</b>

INDICE DI VALUTAZIONE: **0.57**

<b>MANUTENZIONE</b>			
Valore categoria	Punteggio massimo	Punteggio ottenuto	Valore servizio
0.89	2	1.5	<b>0.67</b>

ST (Superficie Territoriale): 410 mq

<b>FRUIBILITA'</b>			
Valore categoria	Punteggio massimo	Punteggio ottenuto	Valore servizio
0.81	4	2.5	<b>0.51</b>

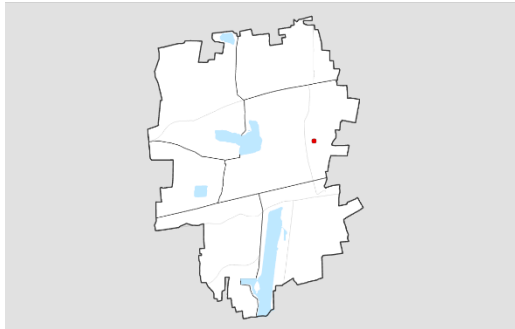
SUPERFICIE PONDERATA: 234 mq



# Città di Segrate

P1-066

Sistema di sosta, mobilità e trasporti – Parcheggi



## LOCALIZZAZIONE:

via Don Sturzo

Foglio: 32

Mappale: 51

## REGIME DI PROPRIETÀ:

Publico	<b>x</b>
Privato convenzionato	
Privato non convenzionato	



## ANALISI QUALITATIVA:

<b>FRUIBILITA'</b>		2.5
Cestini	1	
Illuminazione	1	
Zone d'ombra	0.5	
Segnaletica orizzontale	0	
<b>MANUTENZIONE</b>		2.5
Pulizia	1.5	
Stato di conservazione asfalto	1	
<b>SICUREZZA</b>		-
Videosorveglianza-guardiola	-	
<b>ST RISPETTO AD AREE SIMILI</b>		1
>20%	<b>x</b>	
Analoga		
Notevolmente inferiore		
<b>TOTALE (max.7 punti)</b>		<b>6</b>

## MATRICE DI RIFERIMENTO:

A	B	C	D	E	F	G
	B4	C4	D4	AE1	F3	G3
	B	C2	D2	B3	F2	B2
		C	C2	C2	F3	G2
			D	D3	F2	G2
				E	F3	G2
					F	F2
						G
<b>valore categoria</b>						
A: Cestini					1	
B: Illuminazione					9	
C: Zone d'ombra					10	
D: Segnaletica orizzontale					9	
E: Pulizia					1	
F: Stato di conservazione asfalto					15	
G: Superficie rispetto ad aree simili					9	
					<b>fruibilità 0,81</b>	
					<b>manutenzione 0,89</b>	
					<b>superficie 1</b>	

N.B.= In questa tipologia di servizio il punteggio totale delle schede è aumentato in presenza della voce "Videosorveglianza-guardiola", nella categoria Sicurezza, che qui non è tenuta in considerazione in quanto opzionale.

ST RISPETTO AD AREE SIMILI			
Valore categoria	Punteggio massimo	Punteggio ottenuto	Valore servizio
1	1	1	1.00

MANUTENZIONE			
Valore categoria	Punteggio massimo	Punteggio ottenuto	Valore servizio
0.89	2	2.5	1.11

FRUIBILITA'			
Valore categoria	Punteggio massimo	Punteggio ottenuto	Valore servizio
0.81	4	2.5	<b>0.51</b>

**INDICE DI VALUTAZIONE:** 0.86

**ST (Superficie Territoriale):** 2.831 mq

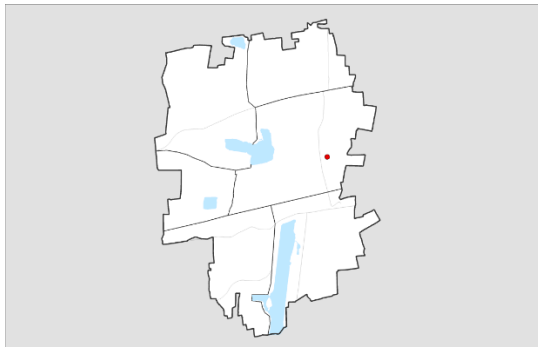
**SUPERFICIE PONDERATA:** 2.435 mq



# Città di Segrate

P1-067

Sistema di sosta, mobilità e trasporti – Parcheggi



## LOCALIZZAZIONE:

via Tiepolo  
Foglio: 32  
Mappale: 77,78

## REGIME DI PROPRIETÀ:

Publico	X
Privato convenzionato	
Privato non convenzionato	



## ANALISI QUALITATIVA:

<b>FRUIBILITA'</b>		1.5
Cestini	0.5	
Illuminazione	0.5	
Zone d'ombra	0.5	
Segnaletica orizzontale	0	
<b>MANUTENZIONE</b>		1
Pulizia	0.5	
Stato di conservazione asfalto	0.5	
<b>SICUREZZA</b>		-
Videosorveglianza-guardiola	-	
<b>ST RISPETTO AD AREE SIMILI</b>		0.5
>20%		
Analoga	X	
Notevolmente inferiore		
<b>TOTALE (max.7 punti)</b>		3

## MATRICE DI RIFERIMENTO:

A	B	C	D	E	F	G	
	B4	C4	D4	AE1	F3	G3	
	B	C2	D2	B3	F2	B2	
		C	C2	C2	F3	G2	
			D	D3	F2	G2	
				E	F3	G2	
					F	F2	
						G	
<b>valore categoria</b>							
A: Cestini				1			
B: Illuminazione				9			
C: Zone d'ombra				10			
D: Segnaletica orizzontale				9			
E: Pulizia				1			
F: Stato di conservazione asfalto				15			
G: Superficie rispetto ad aree simili				9			
						<b>fruibilità</b>	<b>0,81</b>
						<b>manutenzione</b>	<b>0,89</b>
						<b>superficie</b>	<b>1</b>

N.B.= In questa tipologia di servizio il punteggio totale delle schede è aumentato in presenza della voce "Videosorveglianza-guardiola", nella categoria Sicurezza, che qui non è tenuta in considerazione in quanto opzionale.

<b>ST RISPETTO AD AREE SIMILI</b>			
Valore categoria	Punteggio massimo	Punteggio ottenuto	Valore servizio
1	1	0.5	0.50

INDICE DI VALUTAZIONE: 0.43

ST (Superficie Territoriale): 1.645 mq

SUPERFICIE PONDERATA: 707 mq

<b>MANUTENZIONE</b>			
Valore categoria	Punteggio massimo	Punteggio ottenuto	Valore servizio
0.89	2	1	0.45

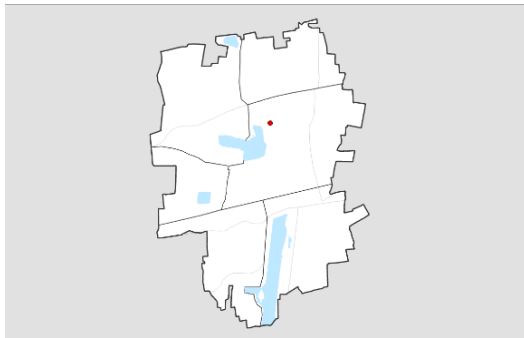
<b>FRUIBILITA'</b>			
Valore categoria	Punteggio massimo	Punteggio ottenuto	Valore servizio
0.81	4	1.5	0.30



# Città di Segrate

P1-068

Sistema di sosta, mobilità e trasporti – Parcheggi



## LOCALIZZAZIONE:

via San Rocco

Foglio: 15-22

Mappale: 127,132,140,141,  
305,308,323

## REGIME DI PROPRIETÀ:

Publico	X
Privato convenzionato	
Privato non convenzionato	



## ANALISI QUALITATIVA:

<b>FRUIBILITA'</b>		5
Cestini	1	
Illuminazione	1.5	
Zone d'ombra	1	
Segnaletica orizzontale	1.5	
<b>MANUTENZIONE</b>		2.5
Pulizia	1	
Stato di conservazione asfalto	1.5	
<b>SICUREZZA</b>		-
Videosorveglianza-guardiola	-	
<b>ST RISPETTO AD AREE SIMILI</b>		1
>20%	X	
Analoga		
Notevolmente inferiore		
<b>TOTALE (max.7 punti)</b>		8.5

## MATRICE DI RIFERIMENTO:

A	B	C	D	E	F	G
	B4	C4	D4	AE1	F3	G3
	B	C2	D2	B3	F2	B2
		C	C2	C2	F3	G2
			D	D3	F2	G2
				E	F3	G2
					F	F2
						G
<b>valore categoria</b>						
A: Cestini				1		
B: Illuminazione				9		
C: Zone d'ombra				10		
D: Segnaletica orizzontale				9		
E: Pulizia				1		
F: Stato di conservazione asfalto				15		
G: Superficie rispetto ad aree simili				9		
					fruibilità	0,81
					manutenzione	0,89
					superficie	1

N.B.= In questa tipologia di servizio il punteggio totale delle schede è aumentato in presenza della voce "Videosorveglianza-guardiola", nella categoria Sicurezza, che qui non è tenuta in considerazione in quanto opzionale.

## ST RISPETTO AD AREE SIMILI

Valore categoria	Punteggio massimo	Punteggio ottenuto	Valore servizio
1	1	1	1.00

## MANUTENZIONE

Valore categoria	Punteggio massimo	Punteggio ottenuto	Valore servizio
0.89	2	2.5	1.11

## FRUIBILITA'

Valore categoria	Punteggio massimo	Punteggio ottenuto	Valore servizio
0.81	4	5	1.01

**INDICE DI VALUTAZIONE:** 1.21

**ST (Superficie Territoriale):** 5.890 mq

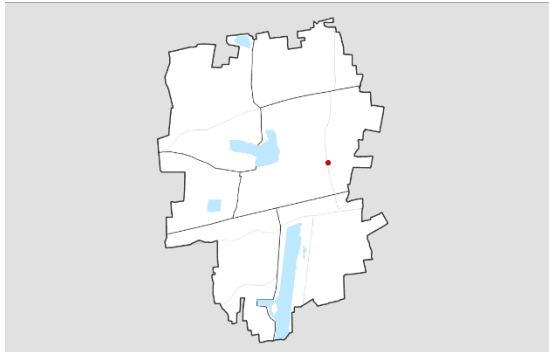
**SUPERFICIE PONDERATA:** 7.127 mq



# Città di Segrate

P1-069

Sistema di sosta, mobilità e trasporti – Parcheggi



## LOCALIZZAZIONE:

via Morandi

Foglio: 31

Mappale: -

## REGIME DI PROPRIETÀ:

Publico	X
Privato convenzionato	
Privato non convenzionato	



## ANALISI QUALITATIVA:

<b>FRUIBILITA'</b>		3.5
Cestini	1	
Illuminazione	1	
Zone d'ombra	0.5	
Segnaletica orizzontale	1	
<b>MANUTENZIONE</b>		2
Pulizia	1	
Stato di conservazione asfalto	1	
<b>SICUREZZA</b>		-
Videosorveglianza-guardiola	-	-
<b>ST RISPETTO AD AREE SIMILI</b>		1
>20%	X	
Analoga		
Notevolmente inferiore		
<b>TOTALE (max.7 punti)</b>		6.5

## MATRICE DI RIFERIMENTO:

A	B	C	D	E	F	G	
	B4	C4	D4	AE1	F3	G3	
	B	C2	D2	B3	F2	B2	
		C	C2	C2	F3	G2	
			D	D3	F2	G2	
				E	F3	G2	
					F	F2	
						G	
valore categoria							
A: Cestini					1		
B: Illuminazione					9		
C: Zone d'ombra					10		
D: Segnaletica orizzontale					9		
E: Pulizia					1		
F: Stato di conservazione asfalto					15		
G: Superficie rispetto ad aree simili					9		
						fruibilità	0,81
						manutenzione	0,89
						superficie	1

N.B. - In questa tipologia di servizio il punteggio totale delle schede è aumentato in presenza della voce "Videosorveglianza-guardiola", nella categoria Sicurezza, che qui non è tenuta in considerazione in quanto opzionale.

<b>ST RISPETTO AD AREE SIMILI</b>			
Valore categoria	Punteggio massimo	Punteggio ottenuto	Valore servizio
1	1	1	1.00

**INDICE DI VALUTAZIONE:** 0.93

**ST (Superficie Territoriale):** 5.003 mq

**SUPERFICIE PONDERATA:** 4.653 mq

<b>MANUTENZIONE</b>			
Valore categoria	Punteggio massimo	Punteggio ottenuto	Valore servizio
0.89	2	2	0.89

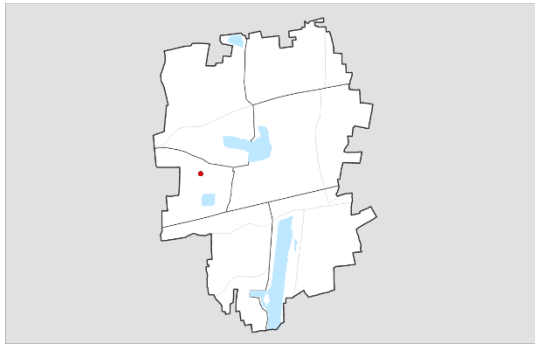
<b>FRUIBILITA'</b>			
Valore categoria	Punteggio massimo	Punteggio ottenuto	Valore servizio
0.81	4	3.5	0.71



# Città di Segrate

P1-070

Sistema di sosta, mobilità e trasporti – Parcheggi



## LOCALIZZAZIONE:

via delle Regioni

Foglio: 28

Mappale: 8,146,574

## REGIME DI PROPRIETÀ:

Publico	X
Privato convenzionato	
Privato non convenzionato	



## ANALISI QUALITATIVA:

<b>FRUIBILITA'</b>		2.5
Cestini	1	
Illuminazione	1	
Zone d'ombra	0.5	
Segnaletica orizzontale	0	
<b>MANUTENZIONE</b>		1.5
Pulizia	1	
Stato di conservazione asfalto	0.5	
<b>SICUREZZA</b>		-
Videosorveglianza-guardiola	-	
<b>ST RISPETTO AD AREE SIMILI</b>		0.5
>20%	X	
Analoga		
Notevolmente inferiore		
<b>TOTALE (max.7 punti)</b>		4.5

## MATRICE DI RIFERIMENTO:

A	B	C	D	E	F	G
	B4	C4	D4	AE1	F3	G3
	B	C2	D2	B3	F2	B2
		C	C2	C2	F3	G2
			D	D3	F2	G2
				E	F3	G2
					F	F2
						G
<b>valore categoria</b>						
A: Cestini				1		
B: Illuminazione				9		
C: Zone d'ombra				10		
D: Segnaletica orizzontale				9		
E: Pulizia				1		
F: Stato di conservazione asfalto				15		
G: Superficie rispetto ad aree simili				9		
					fruibilità	0,81
					manutenzione	0,89
					superficie	1

N.B.= In questa tipologia di servizio il punteggio totale delle schede è aumentato in presenza della voce "Videosorveglianza-guardiola", nella categoria Sicurezza, che qui non è tenuta in considerazione in quanto opzionale.

ST RISPETTO AD AREE SIMILI			
Valore categoria	Punteggio massimo	Punteggio ottenuto	Valore servizio
1	1	0.5	0.50

MANUTENZIONE			
Valore categoria	Punteggio massimo	Punteggio ottenuto	Valore servizio
0.89	2	1.5	0.67

FRUIBILITA'			
Valore categoria	Punteggio massimo	Punteggio ottenuto	Valore servizio
0.81	4	2.5	0.51

INDICE DI VALUTAZIONE: 0.64

ST (Superficie Territoriale): 1.772 mq

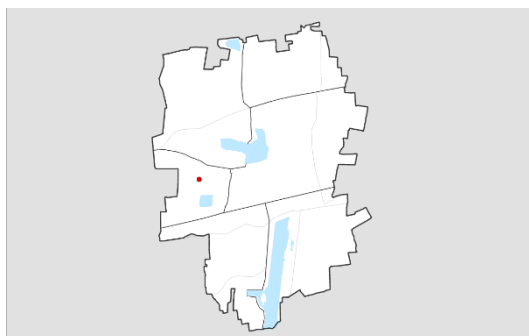
SUPERFICIE PONDERATA: 1.134 mq



# Città di Segrate

P1-071

Sistema di sosta, mobilità e trasporti – Parcheggi



## LOCALIZZAZIONE:

via Emilia

Foglio: 28

Mappale: 85

## REGIME DI PROPRIETÀ:

Publicco	X
Privato convenzionato	
Privato non convenzionato	



## ANALISI QUALITATIVA:

<b>FRUIBILITA'</b>		3.5
Cestini	1	
Illuminazione	1	
Zone d'ombra	0.5	
Segnaletica orizzontale	1	
<b>MANUTENZIONE</b>		2
Pulizia	1	
Stato di conservazione asfalto	1	
<b>SICUREZZA</b>		-
Videosorveglianza-guardiola	-	
<b>ST RISPETTO AD AREE SIMILI</b>		0
>20%		
Analoga		
Notevolmente inferiore	X	
<b>TOTALE (max.7 punti)</b>		5.5

## MATRICE DI RIFERIMENTO:

A	B	C	D	E	F	G
	B4	C4	D4	AE1	F3	G3
	B	C2	D2	B3	F2	B2
		C	C2	C2	F3	G2
			D	D3	F2	G2
				E	F3	G2
					F	F2
						G
<b>valore categoria</b>						
A: Cestini					1	
B: Illuminazione					9	fruibilit� 0,81
C: Zone d'ombra					10	
D: Segnaletica orizzontale					9	
E: Pulizia					1	manutenzione 0,89
F: Stato di conservazione asfalto					15	
G: Superficie rispetto ad aree simili					9	superficie 1

N.B.: In questa tipologia di servizio il punteggio totale delle schede   aumentato in presenza della voce "Videosorveglianza-guardiola", nella categoria Sicurezza, che qui non   tenuta in considerazione in quanto opzionale.

<b>ST RISPETTO AD AREE SIMILI</b>			
Valore categoria	Punteggio massimo	Punteggio ottenuto	Valore servizio
1	1	0	0.00

<b>MANUTENZIONE</b>			
Valore categoria	Punteggio massimo	Punteggio ottenuto	Valore servizio
0.89	2	2	0.89

<b>FRUIBILITA'</b>			
Valore categoria	Punteggio massimo	Punteggio ottenuto	Valore servizio
0.81	4	3.5	0.71

INDICE DI VALUTAZIONE: 0.79

ST (Superficie Territoriale): 670 mq

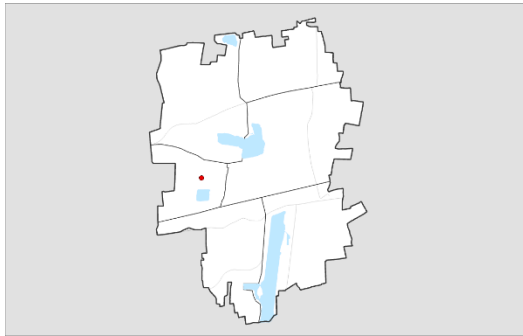
SUPERFICIE PONDERATA: 529 mq



# Città di Segrate

P1-072

Sistema di sosta, mobilità e trasporti – Parcheggi



## LOCALIZZAZIONE:

via Verdi

Foglio: 28

Mappale: 314

## REGIME DI PROPRIETÀ:

Publico	<b>X</b>
Privato convenzionato	
Privato non convenzionato	



## ANALISI QUALITATIVA:

<b>FRUIBILITA'</b>		2.5
Cestini	1	
Illuminazione	1	
Zone d'ombra	0.5	
Segnaletica orizzontale	0	
<b>MANUTENZIONE</b>		2
Pulizia	1	
Stato di conservazione asfalto	1	
<b>SICUREZZA</b>		-
Videosorveglianza-guardiola	-	
<b>ST RISPETTO AD AREE SIMILI</b>		1
>20%	<b>X</b>	
Analoga		
Notevolmente inferiore		
<b>TOTALE (max.7 punti)</b>		5.5

## MATRICE DI RIFERIMENTO:

A	B	C	D	E	F	G
	B4	C4	D4	AE1	F3	G3
	B	C2	D2	B3	F2	B2
		C	C2	C2	F3	G2
			D	D3	F2	G2
				E	F3	G2
					F	F2
						G
<b>valore categoria</b>						
A: Cestini						1
B: Illuminazione						9
C: Zone d'ombra						10
D: Segnaletica orizzontale						9
E: Pulizia						1
F: Stato di conservazione asfalto						15
G: Superficie rispetto ad aree simili						9
						<b>fruibilità 0,81</b>
						<b>manutenzione 0,89</b>
						<b>superficie 1</b>

N.B.= In questa tipologia di servizio il punteggio totale delle schede è aumentato in presenza della voce "Videosorveglianza-guardiola", nella categoria Sicurezza, che qui non è tenuta in considerazione in quanto opzionale.

ST RISPETTO AD AREE SIMILI			
Valore categoria	Punteggio massimo	Punteggio ottenuto	Valore servizio
1	1	1	1.00

**INDICE DI VALUTAZIONE:** 0.79

**ST (Superficie Territoriale):** 1.760 mq

**SUPERFICIE PONDERATA:** 1.390 mq

MANUTENZIONE			
Valore categoria	Punteggio massimo	Punteggio ottenuto	Valore servizio
0.89	2	2	0.89

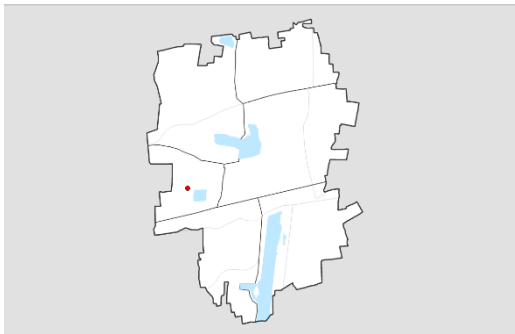
FRUIBILITA'			
Valore categoria	Punteggio massimo	Punteggio ottenuto	Valore servizio
0.81	4	2.5	0.51



# Città di Segrate

P1-073

Sistema di sosta, mobilità e trasporti – Parcheggi



## LOCALIZZAZIONE:

via Milano

Foglio: 27

Mappale: 42,96,124

## REGIME DI PROPRIETÀ:

Publico	X
Privato convenzionato	
Privato non convenzionato	



## ANALISI QUALITATIVA:

<b>FRUIBILITA'</b>		4
Cestini	1	
Illuminazione	1	
Zone d'ombra	1	
Segnaletica orizzontale	1	
<b>MANUTENZIONE</b>		1.5
Pulizia	1	
Stato di conservazione asfalto	0.5	
<b>SICUREZZA</b>		-
Videosorveglianza-guardiola	-	
<b>ST RISPETTO AD AREE SIMILI</b>		0.5
>20%		
Analoga	X	
Notevolmente inferiore		
<b>TOTALE (max.7 punti)</b>		6

## MATRICE DI RIFERIMENTO:

A	B	C	D	E	F	G
	B4	C4	D4	AE1	F3	G3
	B	C2	D2	B3	F2	B2
		C	C2	C2	F3	G2
			D	D3	F2	G2
				E	F3	G2
					F	F2
						G
<b>valore categoria</b>						
A: Cestini				1		
B: Illuminazione				9		
C: Zone d'ombra				10		
D: Segnaletica orizzontale				9		
E: Pulizia				1		
F: Stato di conservazione asfalto				15		
G: Superficie rispetto ad aree simili				9		
					fruibilità	0,81
					manutenzione	0,89
					superficie	1

N.B.= In questa tipologia di servizio il punteggio totale delle schede è aumentato in presenza della voce "Videosorveglianza-guardiola", nella categoria Sicurezza, che qui non è tenuta in considerazione in quanto opzionale.

<b>ST RISPETTO AD AREE SIMILI</b>			
Valore categoria	Punteggio massimo	Punteggio ottenuto	Valore servizio
1	1	0.5	0.50

<b>MANUTENZIONE</b>			
Valore categoria	Punteggio massimo	Punteggio ottenuto	Valore servizio
0.89	2	1.5	0.67

<b>FRUIBILITA'</b>			
Valore categoria	Punteggio massimo	Punteggio ottenuto	Valore servizio
0.81	4	4	0.81

INDICE DI VALUTAZIONE: 0.86

ST (Superficie Territoriale): 1.899 mq

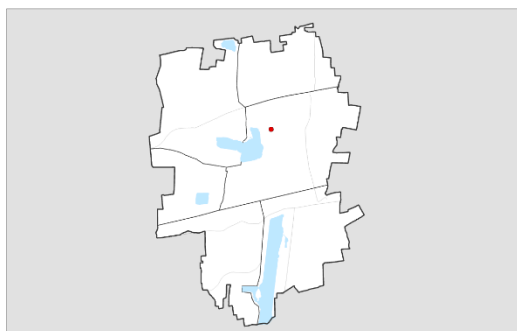
SUPERFICIE PONDERATA: 1.633 mq



# Città di Segrate

P1-074

Sistema di sosta, mobilità e trasporti – Parcheggi



## LOCALIZZAZIONE:

via XXV Aprile

Foglio: 15-22

Mappale: 314,315-132,134,336

## REGIME DI PROPRIETÀ:

Publico	X
Privato convenzionato	
Privato non convenzionato	



## ANALISI QUALITATIVA:

<b>FRUIBILITA'</b>		3.5
Cestini	1	
Illuminazione	1	
Zone d'ombra	0	
Segnaletica orizzontale	1.5	
<b>MANUTENZIONE</b>		2.5
Pulizia	1.5	
Stato di conservazione asfalto	1	
<b>SICUREZZA</b>		1
Videosorveglianza-guardiola	1	
<b>ST RISPETTO AD AREE SIMILI</b>		1
>20%	X	
Analoga		
Notevolmente inferiore		
<b>TOTALE (max.7 punti)</b>		8

## MATRICE DI RIFERIMENTO:

A	B	C	D	E	F	G
	B4	C4	D4	AE1	F3	G3
	B	C2	D2	B3	F2	B2
		C	C2	C2	F3	G2
			D	D3	F2	G2
				E	F3	G2
					F	F2
						G
<b>valore categoria</b>						
A: Cestini				1		
B: Illuminazione				9		
C: Zone d'ombra				10		
D: Segnaletica orizzontale				9		
E: Pulizia				1		
F: Stato di conservazione asfalto				15		
G: Superficie rispetto ad aree simili				9		
						<b>fruibilità</b>
						<b>0,81</b>
						<b>manutenzione</b>
						<b>0,89</b>
						<b>superficie</b>
						<b>1</b>

N.B. - In questa tipologia di servizio il punteggio totale delle schede è aumentato in presenza della voce "Videosorveglianza-guardiola", nella categoria Sicurezza, che qui non è tenuta in considerazione in quanto opzionale.

## ST RISPETTO AD AREE SIMILI

Valore categoria	Punteggio massimo	Punteggio ottenuto	Valore servizio
1	1	1	1.00

**INDICE DI VALUTAZIONE:** 1.14

**ST (Superficie Territoriale):** 5.148 mq

**SUPERFICIE PONDERATA:** 5.869 mq

## MANUTENZIONE

Valore categoria	Punteggio massimo	Punteggio ottenuto	Valore servizio
0.89	2	2.5	1.11

## FRUIBILITA'

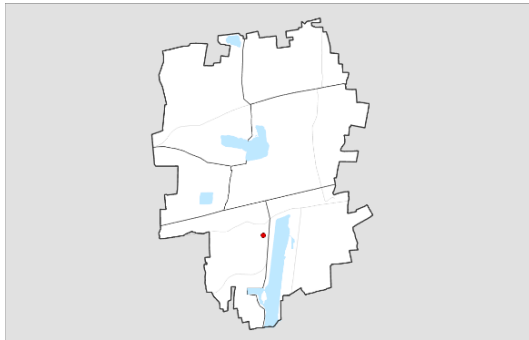
Valore categoria	Punteggio massimo	Punteggio ottenuto	Valore servizio
0.81	4	3.5	0.71



# Città di Segrate

P1-075

Sistema di sosta, mobilità e trasporti – Parcheggi



## LOCALIZZAZIONE:

via Circonv. Ovest Idroscalo

Foglio: 40-48

Mappale: 18,19,20-3,4,8

## REGIME DI PROPRIETÀ:

Pubblico	
Privato convenzionato (a pagamento)	X
Privato non convenzionato	



## ANALISI QUALITATIVA:

FRUIBILITA'		3
Cestini	1	
Illuminazione	1	
Zone d'ombra	0.5	
Segnaletica orizzontale	0.5	
MANUTENZIONE		2
Pulizia	1	
Stato di conservazione asfalto	1	
SICUREZZA		-
Videosorveglianza-guardiola	-	
ST RISPETTO AD AREE SIMILI		1.5
>20%	X	
Analoga		
Notevolmente inferiore		
<b>TOTALE (max.7 punti)</b>		<b>6.5</b>

## MATRICE DI RIFERIMENTO:

A	B	C	D	E	F	G	
	B4	C4	D4	AE1	F3	G3	
	B	C2	D2	B3	F2	B2	
		C	C2	C2	F3	G2	
			D	D3	F2	G2	
				E	F3	G2	
					F	F2	
						G	
<b>valore categoria</b>							
A: Cestini						1	
B: Illuminazione						9	
C: Zone d'ombra						10	<b>0,81</b>
D: Segnaletica orizzontale						9	
E: Pulizia						1	
F: Stato di conservazione asfalto						15	<b>0,89</b>
G: Superficie rispetto ad aree simili						9	<b>1</b>

N.B.= In questa tipologia di servizio il punteggio totale delle schede è aumentato in presenza della voce "Videosorveglianza-guardiola", nella categoria Sicurezza, che qui non è tenuta in considerazione in quanto opzionale.

ST RISPETTO AD AREE SIMILI			
Valore categoria	Punteggio massimo	Punteggio ottenuto	Valore servizio
1	1	1.5	1.50

INDICE DI VALUTAZIONE: **0.93**

ST (Superficie Territoriale): 22.793 mq

MANUTENZIONE			
Valore categoria	Punteggio massimo	Punteggio ottenuto	Valore servizio
0.89	2	2	0.89

SUPERFICIE PONDERATA: 21.198 mq

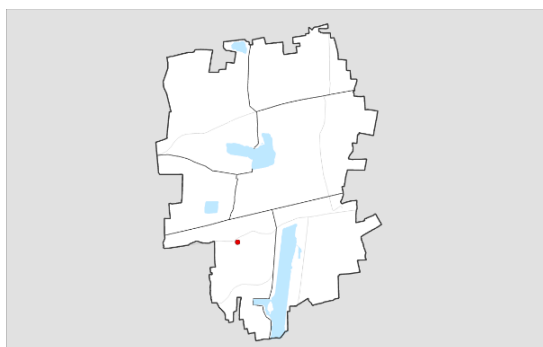
FRUIBILITA'			
Valore categoria	Punteggio massimo	Punteggio ottenuto	Valore servizio
0.81	4	3	<b>0.61</b>



# Città di Segrate

P1-076

Sistema di sosta, mobilità e trasporti – Parcheggi

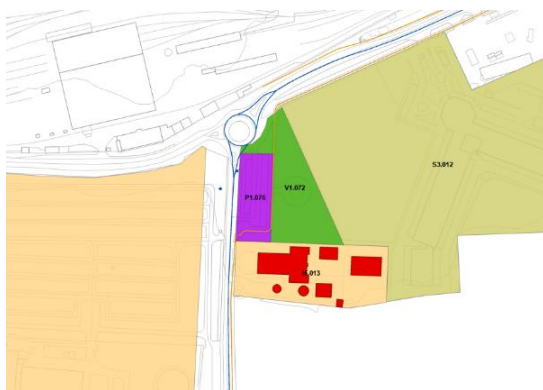


## LOCALIZZAZIONE:

via Novegro  
Foglio: 40  
Mappale: 149

## REGIME DI PROPRIETÀ:

Pubblico	X
Privato convenzionato	
Privato non convenzionato	



## ANALISI QUALITATIVA:

<b>FRUIBILITA'</b>		1.5
Cestini	0.5	
Illuminazione	0.5	
Zone d'ombra	0.5	
Segnaletica orizzontale	0	
<b>MANUTENZIONE</b>		1.5
Pulizia	1	
Stato di conservazione asfalto	0.5	
<b>SICUREZZA</b>		-
Videosorveglianza-guardiola	-	-
<b>ST RISPETTO AD AREE SIMILI</b>		0.5
>20%		
Analoga	X	
Notevolmente inferiore		
<b>TOTALE (max.7 punti)</b>		3.5

## MATRICE DI RIFERIMENTO:

A	B	C	D	E	F	G	
	B4	C4	D4	AE1	F3	G3	
	B	C2	D2	B3	F2	B2	
		C	C2	C2	F3	G2	
			D	D3	F2	G2	
				E	F3	G2	
					F	F2	
						G	
<b>valore categoria</b>							
A: Cestini				1			
B: Illuminazione				9			
C: Zone d'ombra				10			
D: Segnaletica orizzontale				9			
E: Pulizia				1			
F: Stato di conservazione asfalto				15			
G: Superficie rispetto ad aree simili				9			
						<b>fruibilità</b>	<b>0,81</b>
						<b>manutenzione</b>	<b>0,89</b>
						<b>superficie</b>	<b>1</b>

N.B.= In questa tipologia di servizio il punteggio totale delle schede è aumentato in presenza della voce "Videosorveglianza-guardiola", nella categoria Sicurezza, che qui non è tenuta in considerazione in quanto opzionale.

<b>ST RISPETTO AD AREE SIMILI</b>			
Valore categoria	Punteggio massimo	Punteggio ottenuto	Valore servizio
1	1	0.5	0.50

**INDICE DI VALUTAZIONE:** 0.50

**ST (Superficie Territoriale):** 1.956 mq

**SUPERFICIE PONDERATA:** 978 mq

<b>MANUTENZIONE</b>			
Valore categoria	Punteggio massimo	Punteggio ottenuto	Valore servizio
0.89	2	1.5	0.67

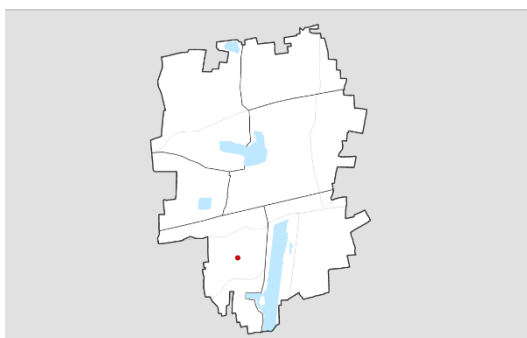
<b>FRUIBILITA'</b>			
Valore categoria	Punteggio massimo	Punteggio ottenuto	Valore servizio
0.81	4	1.5	0.30



# Città di Segrate

P1-077

Sistema di sosta, mobilità e trasporti – Parcheggi




## LOCALIZZAZIONE:

via Novegro  
Foglio: 47  
Mappale: 301

## REGIME DI PROPRIETÀ:

Pubblico	<b>X</b>
Privato convenzionato	
Privato non convenzionato	



## ANALISI QUALITATIVA:

<b>FRUIBILITA'</b>		2
Cestini	0	
Illuminazione	1	
Zone d'ombra	0	
Segnaletica orizzontale	1	
<b>MANUTENZIONE</b>		1
Pulizia	0.5	
Stato di conservazione asfalto	0.5	
<b>SICUREZZA</b>		-
Videosorveglianza-guardiola	-	
<b>ST RISPETTO AD AREE SIMILI</b>		0
>20%		
Analoga		
Notevolmente inferiore	<b>X</b>	
<b>TOTALE (max.7 punti)</b>		3

## MATRICE DI RIFERIMENTO:

A	B	C	D	E	F	G
	B4	C4	D4	AE1	F3	G3
	B	C2	D2	B3	F2	B2
		C	C2	C2	F3	G2
			D	D3	F2	G2
				E	F3	G2
					F	F2
						G
<b>valore categoria</b>						
A: Cestini						1
B: Illuminazione						9
C: Zone d'ombra						10
D: Segnaletica orizzontale						9
E: Pulizia						1
F: Stato di conservazione asfalto						15
G: Superficie rispetto ad aree simili						9
						<b>fruibilità 0,81</b>
						<b>manutenzione 0,89</b>
						<b>superficie 1</b>

N.B.: In questa tipologia di servizio il punteggio totale delle schede è aumentato in presenza della voce "Videosorveglianza-guardiola", nella categoria Sicurezza, che qui non è tenuta in considerazione in quanto opzionale.

ST RISPETTO AD AREE SIMILI			
Valore categoria	Punteggio massimo	Punteggio ottenuto	Valore servizio
1	1	0	<b>0.00</b>

**INDICE DI VALUTAZIONE:** 0.43

**ST (Superficie Territoriale):** 520 mq

**SUPERFICIE PONDERATA:** 224 mq

MANUTENZIONE			
Valore categoria	Punteggio massimo	Punteggio ottenuto	Valore servizio
0.89	2	1	<b>0.45</b>

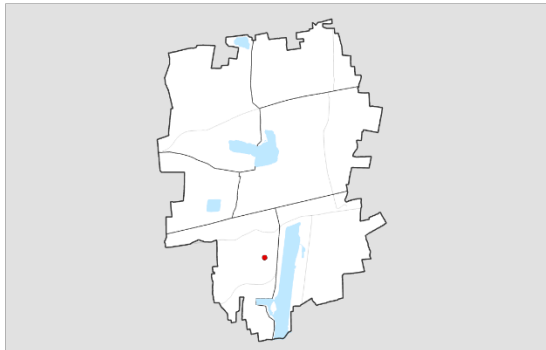
FRUIBILITA'			
Valore categoria	Punteggio massimo	Punteggio ottenuto	Valore servizio
0.81	4	2	<b>0.41</b>



# Città di Segrate

P1-078

Sistema di sosta, mobilità e trasporti – Parcheggi



### LOCALIZZAZIONE:

via Deledda/Novegro

Foglio: 47

Mappale: 237, 314

### REGIME DI PROPRIETÀ:

Pubblico	X
Privato convenzionato	
Privato non convenzionato	



### ANALISI QUALITATIVA:

<b>FRUIBILITA'</b>		3.5
Cestini	0.5	
Illuminazione	0.5	
Zone d'ombra	1	
Segnaletica orizzontale	1.5	
<b>MANUTENZIONE</b>		1.5
Pulizia	1	
Stato di conservazione asfalto	0.5	
<b>SICUREZZA</b>		-
Videosorveglianza-guardiola	-	
<b>ST RISPETTO AD AREE SIMILI</b>		1
>20%	X	
Analoga		
Notevolmente inferiore		
<b>TOTALE (max.7 punti)</b>		6

### MATRICE DI RIFERIMENTO:

A	B	C	D	E	F	G
	B4	C4	D4	AE1	F3	G3
	B	C2	D2	B3	F2	B2
		C	C2	C2	F3	G2
			D	D3	F2	G2
				E	F3	G2
					F	F2
						G
<b>valore categoria</b>						
A: Cestini				1		
B: Illuminazione				9		
C: Zone d'ombra				10		
D: Segnaletica orizzontale				9		
E: Pulizia				1		
F: Stato di conservazione asfalto				15		
G: Superficie rispetto ad aree simili				9		
						<b>0,81</b>
						<b>0,89</b>
						<b>1</b>

N.B. - In questa tipologia di servizio il punteggio totale delle schede è aumentato in presenza della voce "Videosorveglianza-guardiola", nella categoria Sicurezza, che qui non è tenuta in considerazione in quanto opzionale.

ST RISPETTO AD AREE SIMILI			
Valore categoria	Punteggio massimo	Punteggio ottenuto	Valore servizio
1	1	1	1.00

INDICE DI VALUTAZIONE: 0.86

ST (Superficie Territoriale): 4.756 mq

SUPERFICIE PONDERATA: 4.090 mq

MANUTENZIONE			
Valore categoria	Punteggio massimo	Punteggio ottenuto	Valore servizio
0.89	2	1.5	0.67

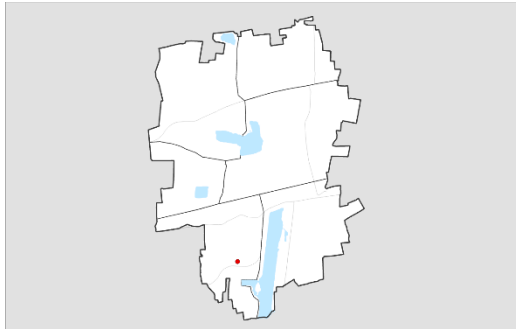
FRUIBILITA'			
Valore categoria	Punteggio massimo	Punteggio ottenuto	Valore servizio
0.81	4	3.5	0.71



# Città di Segrate

P1-079

Sistema di sosta, mobilità e trasporti – Parcheggi



## LOCALIZZAZIONE:

via Circonv. Idroscalo

Foglio: 47

Mappale: 38,320,346

## REGIME DI PROPRIETÀ:

Publico	
Privato convenzionato	X
Privato non convenzionato	



## ANALISI QUALITATIVA:

<b>FRUIBILITA'</b>		4.5
Cestini	1	
Illuminazione	1.5	
Zone d'ombra	1	
Segnaletica orizzontale	1	
<b>MANUTENZIONE</b>		2
Pulizia	1	
Stato di conservazione asfalto	1	
<b>SICUREZZA</b>		-
Videosorveglianza-guardiola	-	
<b>ST RISPETTO AD AREE SIMILI</b>		1
>20%	X	
Analoga		
Notevolmente inferiore		
<b>TOTALE (max.7 punti)</b>		7.5

## MATRICE DI RIFERIMENTO:

A	B	C	D	E	F	G
	B4	C4	D4	AE1	F3	G3
	B	C2	D2	B3	F2	B2
		C	C2	C2	F3	G2
			D	D3	F2	G2
				E	F3	G2
					F	F2
						G
valore categoria						
A: Cestini				1		
B: Illuminazione				9		
C: Zone d'ombra				10		
D: Segnaletica orizzontale				9		
E: Pulizia				1		
F: Stato di conservazione asfalto				15		
G: Superficie rispetto ad aree simili				9		
					fruibilità	0,81
					manutenzione	0,89
					superficie	1

N.B. - In questa tipologia di servizio il punteggio totale delle schede è aumentato in presenza della voce "Videosorveglianza-guardiola", nella categoria Sicurezza, che qui non è tenuta in considerazione in quanto opzionale.

<b>ST RISPETTO AD AREE SIMILI</b>			
Valore categoria	Punteggio massimo	Punteggio ottenuto	Valore servizio
1	1	1	1.00

INDICE DI VALUTAZIONE: 1.07

<b>MANUTENZIONE</b>			
Valore categoria	Punteggio massimo	Punteggio ottenuto	Valore servizio
0.89	2	2	0.89

ST (Superficie Territoriale): 10.796

<b>FRUIBILITA'</b>			
Valore categoria	Punteggio massimo	Punteggio ottenuto	Valore servizio
0.81	4	4.5	0.91

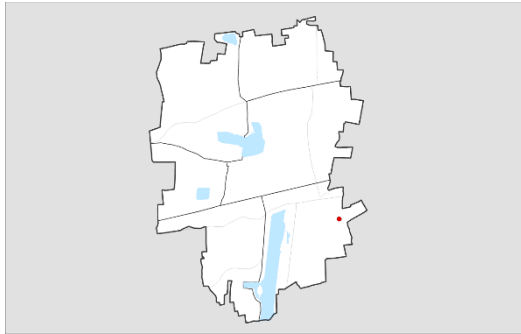
SUPERFICIE PONDERATA: 10.552 mq



# Città di Segrate

P1-080

Sistema di sosta, mobilità e trasporti – Parcheggi



## LOCALIZZAZIONE:

Piazza Centro Commerciale

Foglio: 44-45

Mappale: 23-86,132

## REGIME DI PROPRIETÀ:

Publico	
Privato convenzionato	X
Privato non convenzionato	



## ANALISI QUALITATIVA:

<b>FRUIBILITA'</b>		4.5
Cestini	1	
Illuminazione	1	
Zone d'ombra	1	
Segnaletica orizzontale	1.5	
<b>MANUTENZIONE</b>		2.5
Pulizia	1	
Stato di conservazione asfalto	1.5	
<b>SICUREZZA</b>		1
Videosorveglianza-guardiola	1	
<b>ST RISPETTO AD AREE SIMILI</b>		1
>20%	X	
Analoga		
Notevolmente inferiore		
<b>TOTALE (max.7 punti)</b>		9

## MATRICE DI RIFERIMENTO:

A	B	C	D	E	F	G
	B4	C4	D4	AE1	F3	G3
	B	C2	D2	B3	F2	B2
		C	C2	C2	F3	G2
			D	D3	F2	G2
				E	F3	G2
					F	F2
						G
valore categoria						
A: Cestini				1		
B: Illuminazione				9		
C: Zone d'ombra				10		0,81
D: Segnaletica orizzontale				9		
E: Pulizia				1		
F: Stato di conservazione asfalto				15		0,89
G: Superficie rispetto ad aree simili				9		1

N.B. - In questa tipologia di servizio il punteggio totale delle schede è aumentato in presenza della voce "Videosorveglianza-guardiola", nella categoria Sicurezza, che qui non è tenuta in considerazione in quanto opzionale.

<b>ST RISPETTO AD AREE SIMILI</b>			
Valore categoria	Punteggio massimo	Punteggio ottenuto	Valore servizio
1	1	1	1.00

INDICE DI VALUTAZIONE: 1.29

<b>MANUTENZIONE</b>			
Valore categoria	Punteggio massimo	Punteggio ottenuto	Valore servizio
0.89	2	2.5	1.11

ST (Superficie Territoriale): 2.348 mq

<b>FRUIBILITA'</b>			
Valore categoria	Punteggio massimo	Punteggio ottenuto	Valore servizio
0.81	4	4.5	0.91

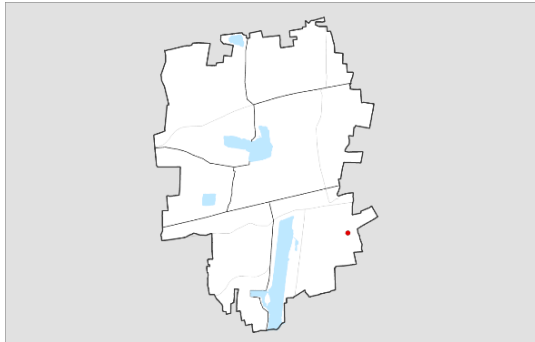
SUPERFICIE PONDERATA: 3.029 mq



# Città di Segrate

P1-081

Sistema di sosta, mobilità e trasporti – Parcheggi



## LOCALIZZAZIONE:

Piazza Centro Commerciale

Foglio: 44

Mappale: 23

## REGIME DI PROPRIETÀ:

Publico	
Privato convenzionato	X
Privato non convenzionato	



## ANALISI QUALITATIVA:

<b>FRUIBILITA'</b>		4.5
Cestini	1	
Illuminazione	1	
Zone d'ombra	1	
Segnaletica orizzontale	1.5	
<b>MANUTENZIONE</b>		2.5
Pulizia	1	
Stato di conservazione asfalto	1.5	
<b>SICUREZZA</b>		1
Videosorveglianza-guardiola	1	
<b>ST RISPETTO AD AREE SIMILI</b>		1
>20%	X	
Analoga		
Notevolmente inferiore		
<b>TOTALE (max.7 punti)</b>		9

## MATRICE DI RIFERIMENTO:

A	B	C	D	E	F	G
	B4	C4	D4	AE1	F3	G3
	B	C2	D2	B3	F2	B2
		C	C2	C2	F3	G2
			D	D3	F2	G2
				E	F3	G2
					F	F2
						G
valore categoria						
A: Cestini				1		
B: Illuminazione				9		
C: Zone d'ombra				10		0,81
D: Segnaletica orizzontale				9		
E: Pulizia				1		
F: Stato di conservazione asfalto				15		0,89
G: Superficie rispetto ad aree simili				9		1

N.B.= In questa tipologia di servizio il punteggio totale delle schede è aumentato in presenza della voce "Videosorveglianza-guardiola", nella categoria Sicurezza, che qui non è tenuta in considerazione in quanto opzionale.

<b>ST RISPETTO AD AREE SIMILI</b>			
Valore categoria	Punteggio massimo	Punteggio ottenuto	Valore servizio
1	1	1	1.00

INDICE DI VALUTAZIONE: 1.29

<b>MANUTENZIONE</b>			
Valore categoria	Punteggio massimo	Punteggio ottenuto	Valore servizio
0.89	2	2.5	1.11

ST (Superficie Territoriale): 3.420 mq

<b>FRUIBILITA'</b>			
Valore categoria	Punteggio massimo	Punteggio ottenuto	Valore servizio
0.81	4	4.5	0.91

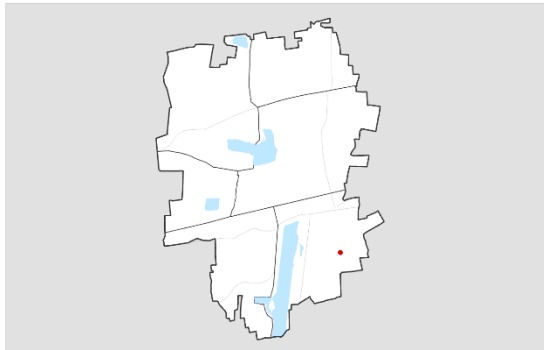
SUPERFICIE PONDERATA: 4.412 mq



# Città di Segrate

P1-082

Sistema di sosta, mobilità e trasporti – Parcheggi



## LOCALIZZAZIONE:

via San Bovio

Foglio: 42

Mappale: 37

## REGIME DI PROPRIETÀ:

Pubblico	
Privato convenzionato	X
Privato non convenzionato	



## ANALISI QUALITATIVA:

<b>FRUIBILITA'</b>		3
Cestini	0.5	
Illuminazione	1	
Zone d'ombra	1	
Segnaletica orizzontale	0.5	
<b>MANUTENZIONE</b>		1
Pulizia	0.5	
Stato di conservazione asfalto	0.5	
<b>SICUREZZA</b>		-
Videosorveglianza-guardiola	-	
<b>ST RISPETTO AD AREE SIMILI</b>		0
>20%		
Analoga		
Notevolmente inferiore	X	
<b>TOTALE (max.7 punti)</b>		4

## MATRICE DI RIFERIMENTO:

A	B	C	D	E	F	G		
	B4	C4	D4	AE1	F3	G3		
	B	C2	D2	B3	F2	B2		
		C	C2	C2	F3	G2		
			D	D3	F2	G2		
				E	F3	G2		
					F	F2		
						G		
							valore categoria	
							fruibilità	0,81
							manutenzione	0,89
							superficie	1

A: Cestini 1  
B: Illuminazione 9  
C: Zone d'ombra 10  
D: Segnaletica orizzontale 9  
E: Pulizia 1  
F: Stato di conservazione asfalto 15  
G: Superficie rispetto ad aree simili 9

N.B.= In questa tipologia di servizio il punteggio totale delle schede è aumentato in presenza della voce "Videosorveglianza-guardiola", nella categoria Sicurezza, che qui non è tenuta in considerazione in quanto opzionale.

<b>ST RISPETTO AD AREE SIMILI</b>			
Valore categoria	Punteggio massimo	Punteggio ottenuto	Valore servizio
1	1	0	0

INDICE DI VALUTAZIONE: 0.57

ST (Superficie Territoriale): 6.193 mq

SUPERFICIE PONDERATA: 3.530 mq

<b>MANUTENZIONE</b>			
Valore categoria	Punteggio massimo	Punteggio ottenuto	Valore servizio
0.89	2	1	0.45

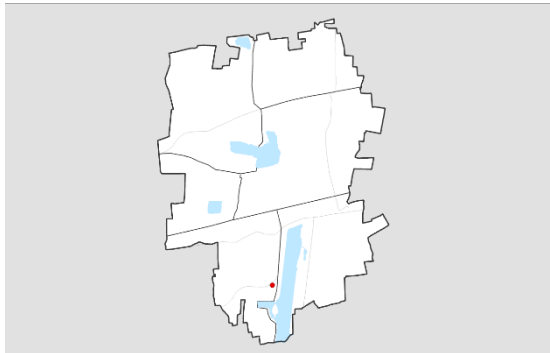
<b>FRUIBILITA'</b>			
Valore categoria	Punteggio massimo	Punteggio ottenuto	Valore servizio
0.81	4	3	0.61



# Città di Segrate

P1-083

Sistema di sosta, mobilità e trasporti – Parcheggi



## LOCALIZZAZIONE:

via Circonv. Idroscalo

Foglio: 48

Mappale: 14,16,18,25

## REGIME DI PROPRIETÀ:

Pubblico	
Privato convenzionato	X
Privato non convenzionato	



## ANALISI QUALITATIVA:

<b>FRUIBILITA'</b>		3
Cestini	1	
Illuminazione	1	
Zone d'ombra	0.5	
Segnaletica orizzontale	0.5	
<b>MANUTENZIONE</b>		2
Pulizia	1	
Stato di conservazione asfalto	1	
<b>SICUREZZA</b>		-
Videosorveglianza-guardiola	-	
<b>ST RISPETTO AD AREE SIMILI</b>		0.5
>20%		
Analoga	X	
Notevolmente inferiore		
<b>TOTALE (max.7 punti)</b>		5.5

## MATRICE DI RIFERIMENTO:

A	B	C	D	E	F	G
	B4	C4	D4	AE1	F3	G3
	B	C2	D2	B3	F2	B2
		C	C2	C2	F3	G2
			D	D3	F2	G2
				E	F3	G2
					F	F2
						G
valore categoria						
A: Cestini				1		
B: Illuminazione				9		
C: Zone d'ombra				10		
D: Segnaletica orizzontale				9		
E: Pulizia				1		
F: Stato di conservazione asfalto				15		
G: Superficie rispetto ad aree simili				9		
					fruibilità	0,81
					manutenzione	0,89
					superficie	1

N.B. - In questa tipologia di servizio il punteggio totale delle schede è aumentato in presenza della voce "Videosorveglianza-guardiola", nella categoria Sicurezza, che qui non è tenuta in considerazione in quanto opzionale.

ST RISPETTO AD AREE SIMILI			
Valore categoria	Punteggio massimo	Punteggio ottenuto	Valore servizio
1	1	0.5	0.50

INDICE DI VALUTAZIONE: 0.79

MANUTENZIONE			
Valore categoria	Punteggio massimo	Punteggio ottenuto	Valore servizio
0.89	2	2	0.89

ST (Superficie Territoriale): 3.374 mq

FRUIBILITA'			
Valore categoria	Punteggio massimo	Punteggio ottenuto	Valore servizio
0.81	4	3	0.61

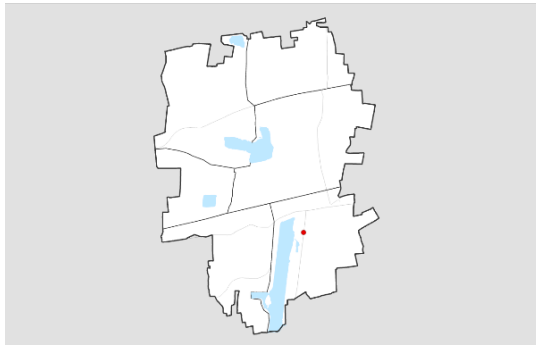
SUPERFICIE PONDERATA: 2.665 mq



# Città di Segrate

P1-084

Sistema di sosta, mobilità e trasporti – Parcheggi



### LOCALIZZAZIONE:

via Bruno Buozzi  
Foglio: 41-49  
Mappale: 5,26,38

### REGIME DI PROPRIETÀ:

Pubblico	
Privato convenzionato	
Privato non convenzionato (a pagamento)	X



### ANALISI QUALITATIVA:

<b>FRUIBILITA'</b>		3
Cestini	1	
Illuminazione	1	
Zone d'ombra	0.5	
Segnaletica orizzontale	0.5	
<b>MANUTENZIONE</b>		2
Pulizia	1	
Stato di conservazione asfalto	1	
<b>SICUREZZA</b>		-
Videosorveglianza-guardiola	-	-
<b>ST RISPETTO AD AREE SIMILI</b>		1
>20%	X	
Analoga		
Notevolmente inferiore		
<b>TOTALE (max.7 punti)</b>		6

### MATRICE DI RIFERIMENTO:

A	B	C	D	E	F	G	
	B4	C4	D4	AE1	F3	G3	
	B	C2	D2	B3	F2	B2	
		C	C2	C2	F3	G2	
			D	D3	F2	G2	
				E	F3	G2	
					F	F2	
						G	
<b>valore categoria</b>							
A: Cestini						1	
B: Illuminazione						9	
C: Zone d'ombra						10	fruibilità 0,81
D: Segnaletica orizzontale						9	
E: Pulizia						1	
F: Stato di conservazione asfalto						15	manutenzione 0,89
G: Superficie rispetto ad aree simili						9	superficie 1

N.B.= In questa tipologia di servizio il punteggio totale delle schede è aumentato in presenza della voce "Videosorveglianza-guardiola", nella categoria Sicurezza, che qui non è tenuta in considerazione in quanto opzionale.

<b>ST RISPETTO AD AREE SIMILI</b>			
Valore categoria	Punteggio massimo	Punteggio ottenuto	Valore servizio
1	1	1	1.00

**INDICE DI VALUTAZIONE:** 0.86

<b>MANUTENZIONE</b>			
Valore categoria	Punteggio massimo	Punteggio ottenuto	Valore servizio
0.89	2	2	0.89

**ST (Superficie Territoriale):** 23.938 mq

<b>FRUIBILITA'</b>			
Valore categoria	Punteggio massimo	Punteggio ottenuto	Valore servizio
0.81	4	3	0.61

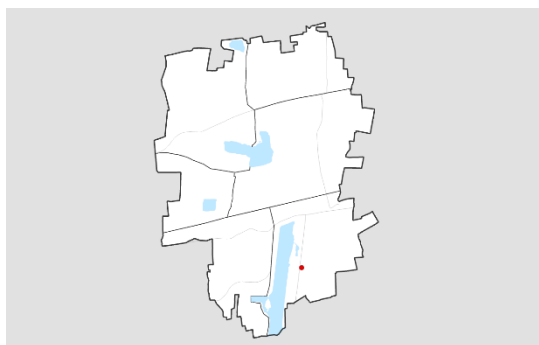
**SUPERFICIE PONDERATA:** 20.587 mq



# Città di Segrate

P1-085

Sistema di sosta, mobilità e trasporti – Parcheggi



## LOCALIZZAZIONE:

via Mondadori

Foglio: 49

Mappale: 24,26,29

## REGIME DI PROPRIETÀ:

Pubblico	
Privato convenzionato	
Privato non convenzionato (a pagamento)	X



## ANALISI QUALITATIVA:

<b>FRUIBILITA'</b>		3
Cestini	1	
Illuminazione	1	
Zone d'ombra	0.5	
Segnaletica orizzontale	0.5	
<b>MANUTENZIONE</b>		2
Pulizia	1	
Stato di conservazione asfalto	1	
<b>SICUREZZA</b>		-
Videosorveglianza-guardiola	-	-
<b>ST RISPETTO AD AREE SIMILI</b>		0.5
>20%		
Analoga	X	
Notevolmente inferiore		
<b>TOTALE (max.7 punti)</b>		5.5

## MATRICE DI RIFERIMENTO:

A	B	C	D	E	F	G
	B4	C4	D4	AE1	F3	G3
	B	C2	D2	B3	F2	B2
		C	C2	C2	F3	G2
			D	D3	F2	G2
				E	F3	G2
					F	F2
						G
valore categoria						
A: Cestini				1		
B: Illuminazione				9		
C: Zone d'ombra				10		0,81
D: Segnaletica orizzontale				9		
E: Pulizia				1		
F: Stato di conservazione asfalto				15		0,89
G: Superficie rispetto ad aree simili				9		1

N.B.= In questa tipologia di servizio il punteggio totale delle schede è aumentato in presenza della voce "Videosorveglianza-guardiola", nella categoria Sicurezza, che qui non è tenuta in considerazione in quanto opzionale.

<b>ST RISPETTO AD AREE SIMILI</b>			
Valore categoria	Punteggio massimo	Punteggio ottenuto	Valore servizio
1	1	0.5	0.50

INDICE DI VALUTAZIONE: 0.79

<b>MANUTENZIONE</b>			
Valore categoria	Punteggio massimo	Punteggio ottenuto	Valore servizio
0.89	2	2	0.89

ST (Superficie Territoriale): 16.902 mq

<b>FRUIBILITA'</b>			
Valore categoria	Punteggio massimo	Punteggio ottenuto	Valore servizio
0.81	4	3	0.61

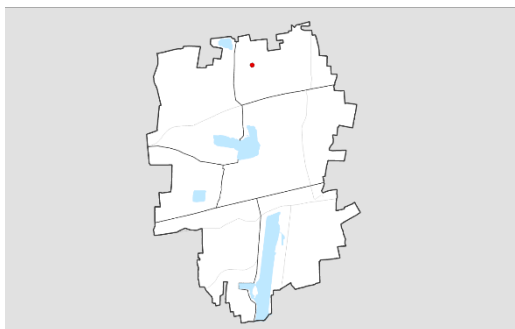
SUPERFICIE PONDERATA: 13.353 mq



# Città di Segrate

P1-086

Sistema di sosta, mobilità e trasporti – Parcheggi



## LOCALIZZAZIONE:

via Monzese

Foglio: 3

Mappale: 248

## REGIME DI PROPRIETÀ:

Publico	X
Privato convenzionato	
Privato non convenzionato	



## ANALISI QUALITATIVA:

<b>FRUIBILITA'</b>		2
Cestini	0.5	
Illuminazione	1	
Zone d'ombra	0.5	
Segnaletica orizzontale	0	
<b>MANUTENZIONE</b>		1.5
Pulizia	1	
Stato di conservazione asfalto	0.5	
<b>SICUREZZA</b>		-
Videosorveglianza-guardiola	-	
<b>ST RISPETTO AD AREE SIMILI</b>		0
>20%		
Analoga		
Notevolmente inferiore	X	
<b>TOTALE (max.7 punti)</b>		3.5

## MATRICE DI RIFERIMENTO:

A	B	C	D	E	F	G
	B4	C4	D4	AE1	F3	G3
	B	C2	D2	B3	F2	B2
		C	C2	C2	F3	G2
			D	D3	F2	G2
				E	F3	G2
					F	F2
						G
<b>valore categoria</b>						
A: Cestini						1
B: Illuminazione						9
C: Zone d'ombra						10
D: Segnaletica orizzontale						9
E: Pulizia						1
F: Stato di conservazione asfalto						15
G: Superficie rispetto ad aree simili						9
						<b>fruibilità 0,81</b>
						<b>manutenzione 0,89</b>
						<b>superficie 1</b>

N.B.= In questa tipologia di servizio il punteggio totale delle schede è aumentato in presenza della voce "Videosorveglianza-guardiola", nella categoria Sicurezza, che qui non è tenuta in considerazione in quanto opzionale.

## ST RISPETTO AD AREE SIMILI

Valore categoria	Punteggio massimo	Punteggio ottenuto	Valore servizio
1	1	0	0.00

## MANUTENZIONE

Valore categoria	Punteggio massimo	Punteggio ottenuto	Valore servizio
0.89	2	1.5	0.67

## FRUIBILITA'

Valore categoria	Punteggio massimo	Punteggio ottenuto	Valore servizio
0.81	4	2	0.41

INDICE DI VALUTAZIONE: 0.50

ST (Superficie Territoriale): 356 mq

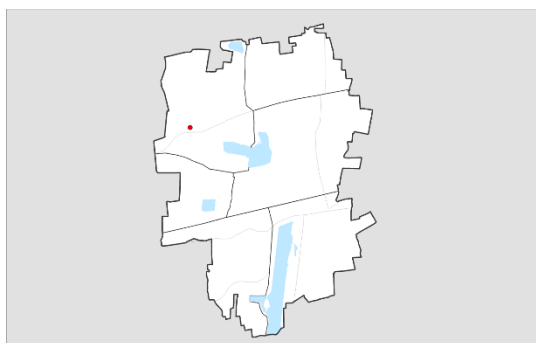
SUPERFICIE PONDERATA: 178 mq



# Città di Segrate

P1-087

Sistema di sosta, mobilità e trasporti – Parcheggi



## LOCALIZZAZIONE:

S.P. Cassanese

Foglio: 13

Mappale: 242,296,297,302

## REGIME DI PROPRIETÀ:

Publico	X
Privato convenzionato	
Privato non convenzionato	



## ANALISI QUALITATIVA:

<b>FRUIBILITA'</b>		2.5
Cestini	1	
Illuminazione	1	
Zone d'ombra	0	
Segnaletica orizzontale	0.5	
<b>MANUTENZIONE</b>		2
Pulizia	1	
Stato di conservazione asfalto	1	
<b>SICUREZZA</b>		-
Videosorveglianza-guardiola	-	
<b>ST RISPETTO AD AREE SIMILI</b>		0.5
>20%		
Analoga	X	
Notevolmente inferiore		
<b>TOTALE (max.7 punti)</b>		5

## MATRICE DI RIFERIMENTO:

A	B	C	D	E	F	G
	B4	C4	D4	AE1	F3	G3
	B	C2	D2	B3	F2	B2
		C	C2	C2	F3	G2
			D	D3	F2	G2
				E	F3	G2
					F	F2
						G
valore categoria						
A: Cestini						1
B: Illuminazione						9
C: Zone d'ombra						10
D: Segnaletica orizzontale						9
E: Pulizia						1
F: Stato di conservazione asfalto						15
G: Superficie rispetto ad aree simili						9
						fruibilità 0,81
						manutenzione 0,89
						superficie 1

N.B. - In questa tipologia di servizio il punteggio totale delle schede è aumentato in presenza della voce "Videosorveglianza-guardiola", nella categoria Sicurezza, che qui non è tenuta in considerazione in quanto opzionale.

<b>ST RISPETTO AD AREE SIMILI</b>			
Valore categoria	Punteggio massimo	Punteggio ottenuto	Valore servizio
1	1	0.5	0.50

**INDICE DI VALUTAZIONE:** 0.71

**ST (Superficie Territoriale):** 2.367 mq

**SUPERFICIE PONDERATA:** 1.681 mq

<b>MANUTENZIONE</b>			
Valore categoria	Punteggio massimo	Punteggio ottenuto	Valore servizio
0.89	2	2	0.89

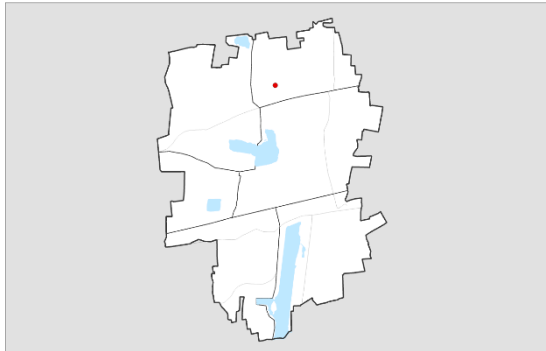
<b>FRUIBILITA'</b>			
Valore categoria	Punteggio massimo	Punteggio ottenuto	Valore servizio
0.81	4	2.5	0.51



# Città di Segrate

P1-088

Sistema di sosta, mobilità e trasporti – Parcheggi



## LOCALIZZAZIONE:

via Commenda

Foglio: 9

Mappale: 428

## REGIME DI PROPRIETÀ:

Publico	X
Privato convenzionato	
Privato non convenzionato	



## ANALISI QUALITATIVA:

<b>FRUIBILITA'</b>		3
Cestini	1	
Illuminazione	1	
Zone d'ombra	0	
Segnaletica orizzontale	1	
<b>MANUTENZIONE</b>		2.5
Pulizia	1	
Stato di conservazione asfalto	1.5	
<b>SICUREZZA</b>		-
Videosorveglianza-guardiola	-	
<b>ST RISPETTO AD AREE SIMILI</b>		0
>20%		
Analoga		
Notevolmente inferiore	X	
<b>TOTALE (max.7 punti)</b>		5.5

## MATRICE DI RIFERIMENTO:

A	B	C	D	E	F	G
	B4	C4	D4	AE1	F3	G3
	B	C2	D2	B3	F2	B2
		C	C2	C2	F3	G2
			D	D3	F2	G2
				E	F3	G2
					F	F2
						G
<b>valore categoria</b>						
A: Cestini					1	
B: Illuminazione					9	<b>fruibilità 0,81</b>
C: Zone d'ombra					10	
D: Segnaletica orizzontale					9	
E: Pulizia					1	<b>manutenzione 0,89</b>
F: Stato di conservazione asfalto					15	
G: Superficie rispetto ad aree simili					9	<b>superficie 1</b>

N.B.- In questa tipologia di servizio il punteggio totale delle schede è aumentato in presenza della voce "Videosorveglianza-guardiola", nella categoria Sicurezza, che qui non è tenuta in considerazione in quanto opzionale.

ST RISPETTO AD AREE SIMILI			
Valore categoria	Punteggio massimo	Punteggio ottenuto	Valore servizio
1	1	0	0.00

INDICE DI VALUTAZIONE: 0.79

ST (Superficie Territoriale): 836 mq

SUPERFICIE PONDERATA: 660 mq

MANUTENZIONE			
Valore categoria	Punteggio massimo	Punteggio ottenuto	Valore servizio
0.89	2	2.5	1.11

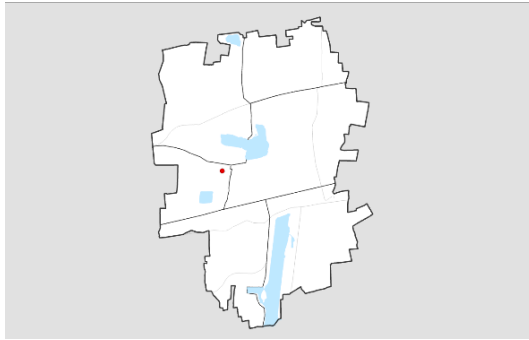
FRUIBILITA'			
Valore categoria	Punteggio massimo	Punteggio ottenuto	Valore servizio
0.81	4	3	0.61



# Città di Segrate

P1-089

Sistema di sosta, mobilità e trasporti – Parcheggi



## LOCALIZZAZIONE:

via Trento

Foglio: 28

Mappale:

601,603,604,606,607,844

## REGIME DI PROPRIETÀ:

Publicco	X
Privato convenzionato	
Privato non convenzionato	



## ANALISI QUALITATIVA:

<b>FRUIBILITA'</b>		4
Cestini	1	
Illuminazione	1	
Zone d'ombra	1	
Segnaletica orizzontale	1	
<b>MANUTENZIONE</b>		2
Pulizia	1	
Stato di conservazione asfalto	1	
<b>SICUREZZA</b>		-
Videosorveglianza-guardiola	-	
<b>ST RISPETTO AD AREE SIMILI</b>		0
>20%		
Analoga		
Notevolmente inferiore	X	
<b>TOTALE (max.7 punti)</b>		6

## MATRICE DI RIFERIMENTO:

A	B	C	D	E	F	G
	B4	C4	D4	AE1	F3	G3
	B	C2	D2	B3	F2	B2
		C	C2	C2	F3	G2
			D	D3	F2	G2
				E	F3	G2
					F	F2
						G
valore categoria						
A: Cestini						1
B: Illuminazione						9
C: Zone d'ombra						10
D: Segnaletica orizzontale						9
E: Pulizia						1
F: Stato di conservazione asfalto						15
G: Superficie rispetto ad aree simili						9
						fruibilità 0,81
						manutenzione 0,89
						superficie 1

N.B. - In questa tipologia di servizio il punteggio totale delle schede è aumentato in presenza della voce "Videosorveglianza-guardiola", nella categoria Sicurezza, che qui non è tenuta in considerazione in quanto opzionale.

<b>ST RISPETTO AD AREE SIMILI</b>			
Valore categoria	Punteggio massimo	Punteggio ottenuto	Valore servizio
1	1	0	0.00

INDICE DI VALUTAZIONE: 0.86

ST (Superficie Territoriale): 496 mq

SUPERFICIE PONDERATA: 427mq

<b>MANUTENZIONE</b>			
Valore categoria	Punteggio massimo	Punteggio ottenuto	Valore servizio
0.89	2	2	0.89

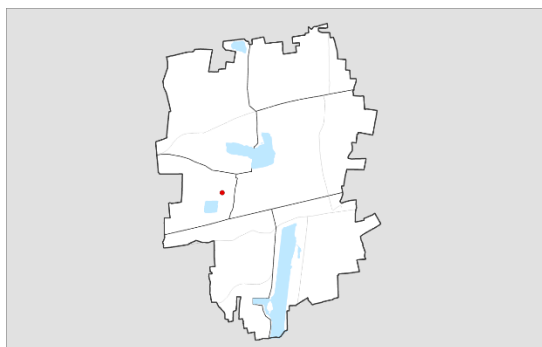
<b>FRUIBILITA'</b>			
Valore categoria	Punteggio massimo	Punteggio ottenuto	Valore servizio
0.81	4	4	0.81



# Città di Segrate

P1-090

Sistema di sosta, mobilità e trasporti – Parcheggi



## LOCALIZZAZIONE:

via Torino

Foglio: 28

Mappale: 819

## REGIME DI PROPRIETÀ:

Pubblico	X
Privato convenzionato	
Privato non convenzionato	



## ANALISI QUALITATIVA:

<b>FRUIBILITA'</b>		3
Cestini	0	
Illuminazione	1.5	
Zone d'ombra	0	
Segnaletica orizzontale	1.5	
<b>MANUTENZIONE</b>		3
Pulizia	1.5	
Stato di conservazione asfalto	1.5	
<b>SICUREZZA</b>		-
Videosorveglianza-guardiola	-	
<b>ST RISPETTO AD AREE SIMILI</b>		1
>20%		
Analoga	X	
Notevolmente inferiore		
<b>TOTALE (max.7 punti)</b>		7

## MATRICE DI RIFERIMENTO:

A	B	C	D	E	F	G
	B4	C4	D4	AE1	F3	G3
	B	C2	D2	B3	F2	B2
		C	C2	C2	F3	G2
			D	D3	F2	G2
				E	F3	G2
					F	F2
						G
<b>valore categoria</b>						
A: Cestini				1		
B: Illuminazione				9		
C: Zone d'ombra				10		
D: Segnaletica orizzontale				9		
E: Pulizia				1		
F: Stato di conservazione asfalto				15		
G: Superficie rispetto ad aree simili				9		
						<b>fruibilità 0,81</b>
						<b>manutenzione 0,89</b>
						<b>superficie 1</b>

N.B.= In questa tipologia di servizio il punteggio totale delle schede è aumentato in presenza della voce "Videosorveglianza-guardiola", nella categoria Sicurezza, che qui non è tenuta in considerazione in quanto opzionale.

<b>ST RISPETTO AD AREE SIMILI</b>			
Valore categoria	Punteggio massimo	Punteggio ottenuto	Valore servizio
1	1	1	1.00

INDICE DI VALUTAZIONE: 1.00

ST (Superficie Territoriale): 760 mq

SUPERFICIE PONDERATA: 760 mq

<b>MANUTENZIONE</b>			
Valore categoria	Punteggio massimo	Punteggio ottenuto	Valore servizio
0.89	2	3	1.34

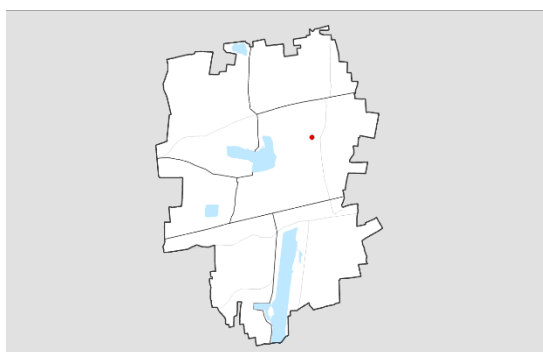
<b>FRUIBILITA'</b>			
Valore categoria	Punteggio massimo	Punteggio ottenuto	Valore servizio
0.81	4	3	0.61



# Città di Segrate

P1-091

Sistema di sosta, mobilità e trasporti – Parcheggi



## LOCALIZZAZIONE:

via Filippo Turati

Foglio: 23

Mappale: 663

## REGIME DI PROPRIETÀ:

Pubblico	X
Privato convenzionato	
Privato non convenzionato	



## ANALISI QUALITATIVA:

<b>FRUIBILITA'</b>		4
Cestini	1	
Illuminazione	1	
Zone d'ombra	0,5	
Segnaletica orizzontale	1,5	
<b>MANUTENZIONE</b>		3
Pulizia	1,5	
Stato di conservazione asfalto	1,5	
<b>SICUREZZA</b>		
Videosorveglianza-guardiola	-	
<b>ST RISPETTO AD AREE SIMILI</b>		0
>20%		
Analoga		
Notevolmente inferiore	X	
<b>TOTALE (max.7 punti)</b>		7

## MATRICE DI RIFERIMENTO:

A	B	C	D	E	F	G
	B4	C4	D4	AE1	F3	G3
	B	C2	C3	B3	F2	B2
		C	C2	C2	F3	G2
			D	D3	F2	G2
				E	F3	G2
					F	F2
						G
valore categoria						
A: Cestini				1		
B: Illuminazione				9		
C: Zone d'ombra				10		0,81
D: Segnaletica orizzontale				9		
E: Pulizia				1		
F: Stato di conservazione asfalto				15		0,89
G: Superficie rispetto ad aree simili				9		1

N.B.= In questa tipologia di servizio il punteggio totale delle schede è aumentato in presenza della voce "Videosorveglianza-guardiola", nella categoria Sicurezza, che qui non è tenuta in considerazione in quanto opzionale.

<b>ST RISPETTO AD AREE SIMILI</b>			
Valore categoria	Punteggio massimo	Punteggio ottenuto	Valore servizio
1	1	0	0

<b>MANUTENZIONE</b>			
Valore categoria	Punteggio massimo	Punteggio ottenuto	Valore servizio
0,89	2	3	1,34

<b>FRUIBILITA'</b>			
Valore categoria	Punteggio massimo	Punteggio ottenuto	Valore servizio
0,81	4	4	0,81

INDICE DI VALUTAZIONE: 1

ST (Superficie Territoriale): 607 mq

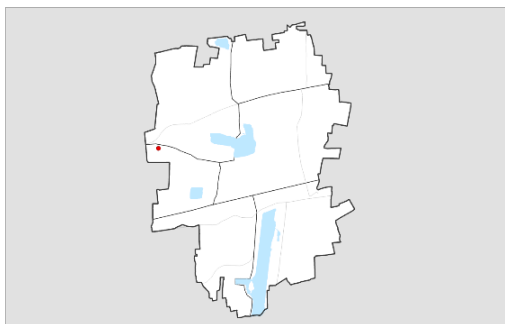
SUPERFICIE PONDERATA: 607 mq



# Città di Segrate

P1-092

Sistema di sosta, mobilità e trasporti – Parcheggi



## LOCALIZZAZIONE:


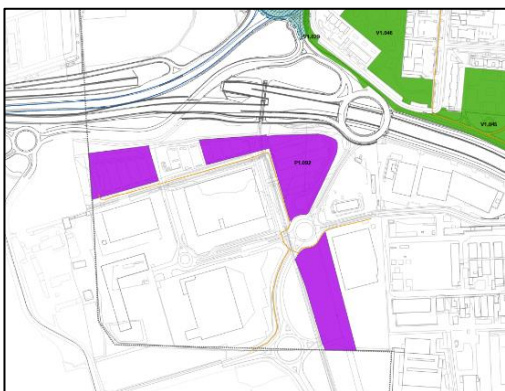
via Lambretta

Foglio: 18-26

Mappale: 405,408,426-147,242

## REGIME DI PROPRIETÀ:

Publico	
Privato convenzionato	X
Privato non convenzionato	



## ANALISI QUALITATIVA:

<b>FRUIBILITA'</b>		4.5
Cestini	1.5	
Illuminazione	1.5	
Zone d'ombra	0	
Segnaletica orizzontale	1.5	
<b>MANUTENZIONE</b>		2.5
Pulizia	1	
Stato di conservazione asfalto	1.5	
<b>SICUREZZA</b>		-
Videosorveglianza-guardiola	-	
<b>ST RISPETTO AD AREE SIMILI</b>		1
>20%	X	
Analoga		
Notevolmente inferiore		
<b>TOTALE (max.7 punti)</b>		8

INDICE DI VALUTAZIONE: 1.14

ST (Superficie Territoriale): 28.463 mq

SUPERFICIE PONDERATA: 32.447 mq

## MATRICE DI RIFERIMENTO:

A	B	C	D	E	F	G	
	B4	C4	D4	AE1	F3	G3	
	B	C2	C3	B3	F2	B2	
		C	C2	C2	F3	G2	
			D	D3	F2	G2	
				E	F3	G2	
					F	F2	
						G	
valore categoria							
A: Cestini						1	
B: Illuminazione						9	
C: Zone d'ombra						10	
D: Segnaletica orizzontale						9	
E: Pulizia						1	
F: Stato di conservazione asfalto						15	
G: Superficie rispetto ad aree simili						9	
						fruibilita'	0,81
						manutenzione	0,89
						superficie	1

N.B.= In questa tipologia di servizio il punteggio totale delle schede è aumentato in presenza della voce "Videosorveglianza-guardiola", nella categoria Sicurezza, che qui non è tenuta in considerazione in quanto opzionale.

<b>ST RISPETTO AD AREE SIMILI</b>			
Valore categoria	Punteggio massimo	Punteggio ottenuto	Valore servizio
1	1	1	1.00

<b>MANUTENZIONE</b>			
Valore categoria	Punteggio massimo	Punteggio ottenuto	Valore servizio
0.89	2	2.5	1.11

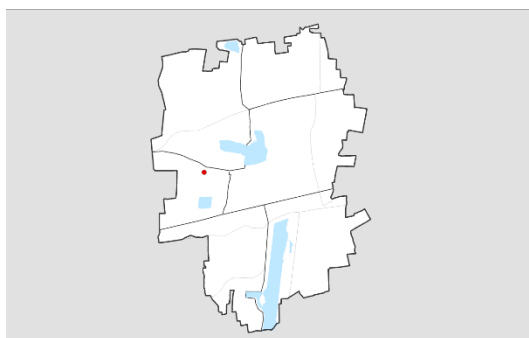
<b>FRUIBILITA'</b>			
Valore categoria	Punteggio massimo	Punteggio ottenuto	Valore servizio
0.81	4	4.5	0.91



# Città di Segrate

P1-093

Sistema di sosta, mobilità e trasporti – Parcheggi



## LOCALIZZAZIONE:


via Bologna

Foglio: 28

Mappale: 616, 619

## REGIME DI PROPRIETÀ:

Pubblico	X
Privato convenzionato	
Privato non convenzionato	



## ANALISI QUALITATIVA:

<b>FRUIBILITA'</b>		3
Cestini	0	
Illuminazione	1.5	
Zone d'ombra	0	
Segnaletica orizzontale	1.5	
<b>MANUTENZIONE</b>		3
Pulizia	1.5	
Stato di conservazione asfalto	1.5	
<b>SICUREZZA</b>		-
Videosorveglianza-guardiola	-	-
<b>ST RISPETTO AD AREE SIMILI</b>		1
>20%		
Analoga	X	
<b>TOTALE (max.7 punti)</b>		7

## MATRICE DI RIFERIMENTO:

A	B	C	D	E	F	G	
	B4	C4	D4	AE1	F3	G3	
	B	C2	C3	B3	F2	B2	
		C	C2	C2	F3	G2	
			D	D3	F2	G2	
				E	F3	G2	
					F	F2	
						G	
valore categoria							
A: Cestini				1			
B: Illuminazione				9			
C: Zone d'ombra				10			
D: Segnaletica orizzontale				9			
E: Pulizia				1			
F: Stato di conservazione asfalto				15			
G: Superficie rispetto ad aree simili				9			
						fruibilità	0,81
						manutenzione	0,89
						superficie	1

N.B.= In questa tipologia di servizio il punteggio totale delle schede è aumentato in presenza della voce "Videosorveglianza-guardiola", nella categoria Sicurezza, che qui non è tenuta in considerazione in quanto opzionale.

## ST RISPETTO AD AREE SIMILI

Valore categoria	Punteggio massimo	Punteggio ottenuto	Valore servizio
1	1	1	1

## MANUTENZIONE

Valore categoria	Punteggio massimo	Punteggio ottenuto	Valore servizio
0.89	2	3	1.34

## FRUIBILITA'

Valore categoria	Punteggio massimo	Punteggio ottenuto	Valore servizio
0.81	4	3	0.61

INDICE DI VALUTAZIONE: 1.00

ST (Superficie Territoriale): 735 mq

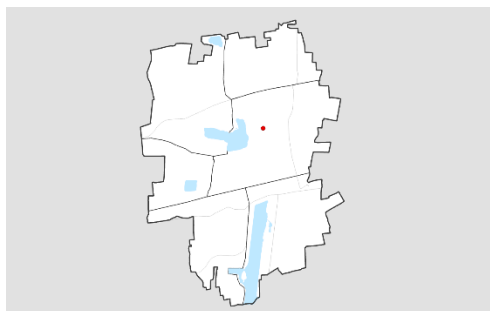
SUPERFICIE PONDERATA: 735 mq



# Città di Segrate

P1-094

Sistema di sosta, mobilità e trasporti – Parcheggi



## LOCALIZZAZIONE:

via I Maggio

Foglio: 23

Mappale: 523

## REGIME DI PROPRIETÀ:

Pubblico	X
Privato convenzionato	
Privato non convenzionato	



## ANALISI QUALITATIVA:

<b>FRUIBILITA'</b>		3
Cestini	0	
Illuminazione	1.5	
Zone d'ombra	0	
Segnaletica orizzontale	1.5	
<b>MANUTENZIONE</b>		3
Pulizia	1.5	
Stato di conservazione asfalto	1.5	
<b>SICUREZZA</b>		-
Videosorveglianza-guardiola	-	
<b>ST RISPETTO AD AREE SIMILI</b>		1
>20%		
Analoga	X	
Notevolmente inferiore		
<b>TOTALE (max.7 punti)</b>		7

## MATRICE DI RIFERIMENTO:

A	B	C	D	E	F	G	
	B4	C4	D4	AE1	F3	G3	
	B	C2	C3	B3	F2	B2	
		C	C2	C2	F3	G2	
			D	D3	F2	G2	
				E	F3	G2	
					F	F2	
						G	
valore categoria							
A: Cestini				1			
B: Illuminazione				9			
C: Zone d'ombra				10			
D: Segnaletica orizzontale				9			
E: Pulizia				1			
F: Stato di conservazione asfalto				15			
G: Superficie rispetto ad aree simili				9			
						fruibilità	0,81
						manutenzione	0,89
						superficie	1

N.B.= In questa tipologia di servizio il punteggio totale delle schede è aumentato in presenza della voce "Videosorveglianza-guardiola", nella categoria Sicurezza, che qui non è tenuta in considerazione in quanto opzionale.

## ST RISPETTO AD AREE SIMILI

Valore categoria	Punteggio massimo	Punteggio ottenuto	Valore servizio
1	1	1	1

INDICE DI VALUTAZIONE: 1.00

ST (Superficie Territoriale): 515 mq

SUPERFICIE PONDERATA: 515 mq

## MANUTENZIONE

Valore categoria	Punteggio massimo	Punteggio ottenuto	Valore servizio
0.89	2	3	1.34

## FRUIBILITA'

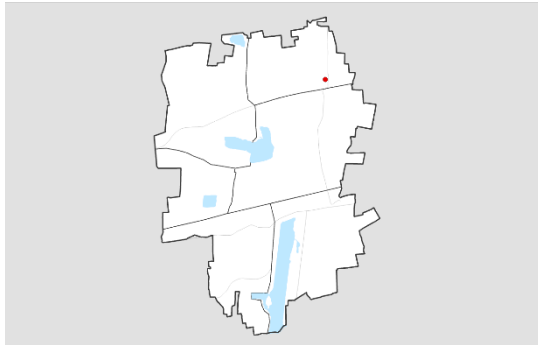
Valore categoria	Punteggio massimo	Punteggio ottenuto	Valore servizio
0.81	4	3	0.61



# Città di Segrate

P1-095

Sistema di sosta, mobilità e trasporti – Parcheggi



## LOCALIZZAZIONE:

via Kennedy

Foglio: 11

Mappale: 1112

## REGIME DI PROPRIETÀ:

Pubblico	
Privato convenzionato	X
Privato non convenzionato	



## ANALISI QUALITATIVA:

<b>FRUIBILITA'</b>		1
Cestini	0	
Illuminazione	1	
Zone d'ombra	0	
Segnaletica orizzontale	0	
<b>MANUTENZIONE</b>		2
Pulizia	1	
Stato di conservazione asfalto	1	
<b>SICUREZZA</b>		-
Videosorveglianza-guardiola	-	-
<b>ST RISPETTO AD AREE SIMILI</b>		0
>20%		
Analoga		
Notevolmente inferiore	X	
<b>TOTALE (max.7 punti)</b>		3

## MATRICE DI RIFERIMENTO:

A	B	C	D	E	F	G
	B4	C4	D4	AE1	F3	G3
	B	C2	C3	B3	F2	B2
		C	C2	C2	F3	G2
			D	D3	F2	G2
				E	F3	G2
					F	F2
						G
valore categoria						
A: Cestini				1		
B: Illuminazione				9		
C: Zone d'ombra				10		fruibilita' 0,81
D: Segnaletica orizzontale				9		
E: Pulizia				1		
F: Stato di conservazione asfalto				15		manutenzione 0,89
G: Superficie rispetto ad aree simili				9		superficie 1

N.B.= In questa tipologia di servizio il punteggio totale delle schede è aumentato in presenza della voce "Videosorveglianza-guardiola", nella categoria Sicurezza, che qui non è tenuta in considerazione in quanto opzionale.

<b>ST RISPETTO AD AREE SIMILI</b>			
Valore categoria	Punteggio massimo	Punteggio ottenuto	Valore servizio
1	1	0	0.00

INDICE DI VALUTAZIONE: 0.43

<b>MANUTENZIONE</b>			
Valore categoria	Punteggio massimo	Punteggio ottenuto	Valore servizio
0.89	2	2	0.89

ST (Superficie Territoriale): 1.180 mq

<b>FRUIBILITA'</b>			
Valore categoria	Punteggio massimo	Punteggio ottenuto	Valore servizio
0.81	4	1	0.20

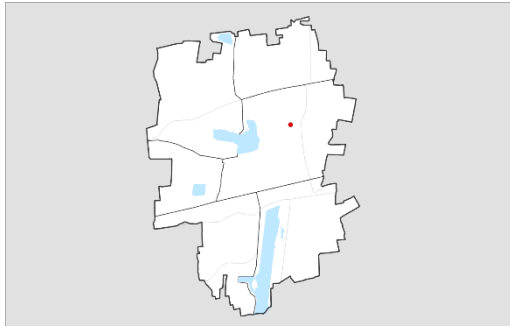
SUPERFICIE PONDERATA: 506 mq



# Città di Segrate

P1-096

Sistema di sosta, mobilità e trasporti – Parcheggi



## LOCALIZZAZIONE:

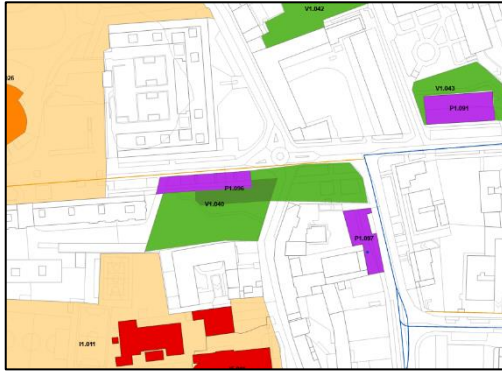
via XXV Aprile

Foglio: 23

Mappale: 20,23,146

## REGIME DI PROPRIETÀ:

Pubblico	X
Privato convenzionato	
Privato non convenzionato	



## ANALISI QUALITATIVA:

<b>FRUIBILITA'</b>		3.5
Cestini	1	
Illuminazione	1	
Zone d'ombra	0,5	
Segnaletica orizzontale	1	
<b>MANUTENZIONE</b>		3
Pulizia	1,5	
Stato di conservazione asfalto	1,5	
<b>SICUREZZA</b>		-
Videosorveglianza-guardiola	-	
<b>ST RISPETTO AD AREE SIMILI</b>		0
>20%		
Analoga		
Notevolmente inferiore	X	
<b>TOTALE (max.7 punti)</b>		6.5

## MATRICE DI RIFERIMENTO:

A	B	C	D	E	F	G		
	B4	C4	D4	AE1	F3	G3		
	B	C2	C3	B3	F2	B2		
		C	C2	C2	F3	G2		
			D	D3	F2	G2		
				E	F3	G2		
					F	F2		
						G		
valore categoria								
A: Cestini						1	fruibilità	0,81
B: Illuminazione						9		
C: Zone d'ombra						10		
D: Segnaletica orizzontale						9		
E: Pulizia						1	manutenzione	0,89
F: Stato di conservazione asfalto						15		
G: Superficie rispetto ad aree simili						9		

N.B.= In questa tipologia di servizio il punteggio totale delle schede è aumentato in presenza della voce "Videosorveglianza-guardiola", nella categoria Sicurezza, che qui non è tenuta in considerazione in quanto opzionale.

<b>ST RISPETTO AD AREE SIMILI</b>			
Valore categoria	Punteggio massimo	Punteggio ottenuto	Valore servizio
1	1	0	0.00

INDICE DI VALUTAZIONE: 0.93

ST (Superficie Territoriale): 874 mq

SUPERFICIE PONDERATA: 812 mq

<b>MANUTENZIONE</b>			
Valore categoria	Punteggio massimo	Punteggio ottenuto	Valore servizio
0.89	2	3	1.34

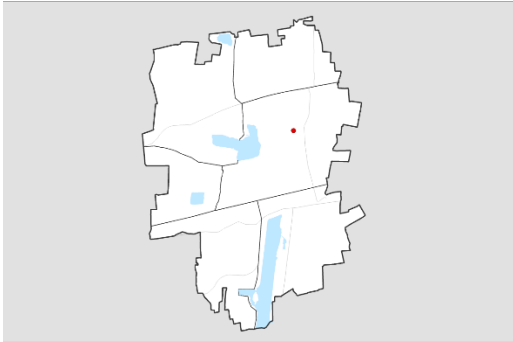
<b>FRUIBILITA'</b>			
Valore categoria	Punteggio massimo	Punteggio ottenuto	Valore servizio
0.81	4	3.5	0.71



# Città di Segrate

P1-097

Sistema di sosta, mobilità e trasporti – Parcheggi



## LOCALIZZAZIONE:

via XXV Aprile

Foglio: 23

Mappale: 590,592,709

## REGIME DI PROPRIETÀ:

Publico	
Privato convenzionato	
Privato non convenzionato	



## ANALISI QUALITATIVA:

<b>FRUIBILITA'</b>		4
Cestini	1	
Illuminazione	1	
Zone d'ombra	0.5	
Segnaletica orizzontale	1.5	
<b>MANUTENZIONE</b>		2.5
Pulizia	1	
Stato di conservazione asfalto	1.5	
<b>SICUREZZA</b>		-
Videosorveglianza-guardiola	-	
<b>ST RISPETTO AD AREE SIMILI</b>		0
>20%		
Analoga		
Notevolmente inferiore	x	
<b>TOTALE (max.7 punti)</b>		6.5

## MATRICE DI RIFERIMENTO:

A	B	C	D	E	F	G
	B4	C4	D4	AE1	F3	G3
	B	C2	C3	B3	F2	B2
		C	C2	C2	F3	G2
			D	D3	F2	G2
				E	F3	G2
					F	F2
						G
valore categoria						
A: Cestini				1		
B: Illuminazione				9		
C: Zone d'ombra				10		0,81
D: Segnaletica orizzontale				9		
E: Pulizia				1		
F: Stato di conservazione asfalto				15		0,89
G: Superficie rispetto ad aree simili				9		1
						superficie

N.B.= In questa tipologia di servizio il punteggio totale delle schede è aumentato in presenza della voce "Videosorveglianza-guardiola", nella categoria Sicurezza, che qui non è tenuta in considerazione in quanto opzionale.

## ST RISPETTO AD AREE SIMILI

Valore categoria	Punteggio massimo	Punteggio ottenuto	Valore servizio
1	1	0	0.00

## MANUTENZIONE

Valore categoria	Punteggio massimo	Punteggio ottenuto	Valore servizio
0.89	2	2.5	1.11

## FRUIBILITA'

Valore categoria	Punteggio massimo	Punteggio ottenuto	Valore servizio
0.81	4	4	0.81

INDICE DI VALUTAZIONE: 0.93

ST (Superficie Territoriale): 415 mq

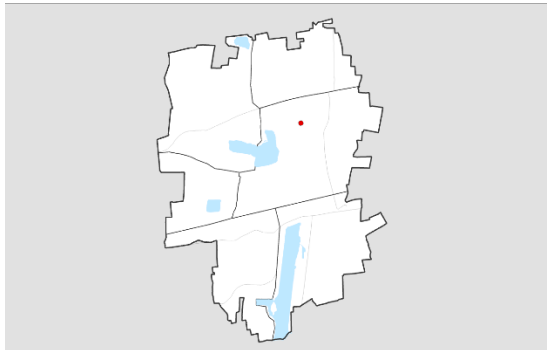
SUPERFICIE PONDERATA: 386 mq



# Città di Segrate

P1-098

Sistema di sosta, mobilità e trasporti – Parcheggi



## LOCALIZZAZIONE:

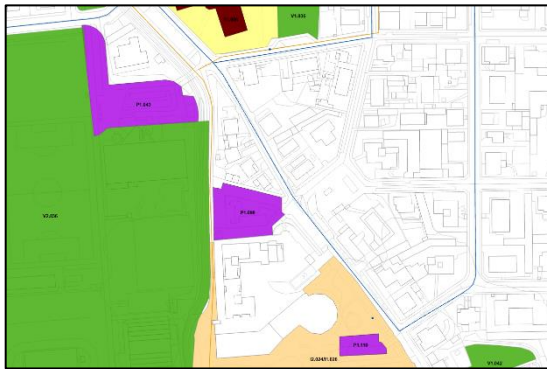
via Roma

Foglio: 23

Mappale: 334,771,782,783

## REGIME DI PROPRIETÀ:

Pubblico	X
Privato convenzionato	
Privato non convenzionato	



## ANALISI QUALITATIVA:

<b>FRUIBILITA'</b>		4
Cestini	1	
Illuminazione	1	
Zone d'ombra	0.5	
Segnaletica orizzontale	1.5	
<b>MANUTENZIONE</b>		2.5
Pulizia	1	
Stato di conservazione asfalto	1.5	
<b>SICUREZZA</b>		-
Videosorveglianza-guardiola	-	-
<b>ST RISPETTO AD AREE SIMILI</b>		0
>20%		
Analoga		
Notevolmente inferiore	X	
<b>TOTALE (max.7 punti)</b>		6.5

## MATRICE DI RIFERIMENTO:

A	B	C	D	E	F	G		
	B4	C4	D4	AE1	F3	G3		
	B	C2	C3	B3	F2	B2		
		C	C2	C2	F3	G2		
			D	D3	F2	G2		
				E	F3	G2		
					F	F2		
						G		
valore categoria								
A: Cestini						1	fruibilità	0,81
B: Illuminazione						9		
C: Zone d'ombra						10		
D: Segnaletica orizzontale						9		
E: Pulizia						1	manutenzione	0,89
F: Stato di conservazione asfalto						15		
G: Superficie rispetto ad aree simili						9		

N.B.= In questa tipologia di servizio il punteggio totale delle schede è aumentato in presenza della voce "Videosorveglianza-guardiola", nella categoria Sicurezza, che qui non è tenuta in considerazione in quanto opzionale.

<b>ST RISPETTO AD AREE SIMILI</b>			
Valore categoria	Punteggio massimo	Punteggio ottenuto	Valore servizio
1	1	0	0.00

<b>MANUTENZIONE</b>			
Valore categoria	Punteggio massimo	Punteggio ottenuto	Valore servizio
0.89	2	2.5	1.11

<b>FRUIBILITA'</b>			
Valore categoria	Punteggio massimo	Punteggio ottenuto	Valore servizio
0.81	4	4	0.81

INDICE DI VALUTAZIONE: 0.93

ST (Superficie Territoriale): 1.646 mq

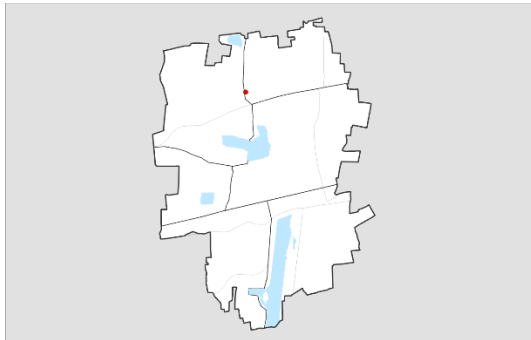
SUPERFICIE PONDERATA: 1.528 mq



# Città di Segrate

P1-099

Systema di sosta, mobilità e trasporti – Parcheggi



## LOCALIZZAZIONE:


via Pacinotti

Foglio: 8

Mappale: 133

## REGIME DI PROPRIETÀ:

Publicco	X
Privato convenzionato	
Privato non convenzionato	



## ANALISI QUALITATIVA:

<b>FRUIBILITA'</b>		0.5
Cestini	0	
Illuminazione	0	
Zone d'ombra	0.5	
Segnaletica orizzontale	0	
<b>MANUTENZIONE</b>		1.5
Pulizia	0.5	
Stato di conservazione asfalto	1	
<b>SICUREZZA</b>		-
Videosorveglianza-guardiola	-	
<b>ST RISPETTO AD AREE SIMILI</b>		0
>20%		
Analoga		
Notevolmente inferiore	X	
<b>TOTALE (max.7 punti)</b>		2

## MATRICE DI RIFERIMENTO:

A	B	C	D	E	F	G
	B4	C4	D4	AE1	F3	G3
	B	C2	C3	B3	F2	B2
		C	C2	C2	F3	G2
			D	D3	F2	G2
				E	F3	G2
					F	F2
						G
valore categoria						
A: Cestini				1		
B: Illuminazione				9		
C: Zone d'ombra				10		0,81
D: Segnaletica orizzontale				9		
E: Pulizia				1		
F: Stato di conservazione asfalto				15		0,89
G: Superficie rispetto ad aree simili				9		1
						superficie

N.B.= In questa tipologia di servizio il punteggio totale delle schede è aumentato in presenza della voce "Videosorveglianza-guardiola", nella categoria Sicurezza, che qui non è tenuta in considerazione in quanto opzionale.

## ST RISPETTO AD AREE SIMILI

Valore categoria	Punteggio massimo	Punteggio ottenuto	Valore servizio
1	1	0	0.00

## MANUTENZIONE

Valore categoria	Punteggio massimo	Punteggio ottenuto	Valore servizio
0.89	2	1.5	0.67

## FRUIBILITA'

Valore categoria	Punteggio massimo	Punteggio ottenuto	Valore servizio
0.81	4	0.5	0.10

INDICE DI VALUTAZIONE: 0.29

ST (Superficie Territoriale): 2.239 mq

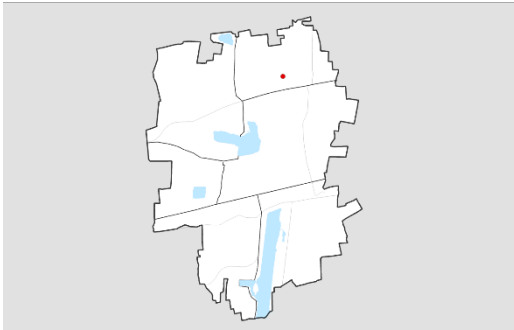
SUPERFICIE PONDERATA: 640 mq



# Città di Segrate

P1-100

Sistema di sosta, mobilità e trasporti – Parcheggi



## LOCALIZZAZIONE:

via Giovanni XXIII

Foglio: 10

Mappale: 139

## REGIME DI PROPRIETÀ:

Pubblico	X
Privato convenzionato	
Privato non convenzionato	



## ANALISI QUALITATIVA:

<b>FRUIBILITA'</b>		4
Cestini	1	
Illuminazione	1	
Zone d'ombra	0.5	
Segnaletica orizzontale	1.5	
<b>MANUTENZIONE</b>		2.5
Pulizia	1	
Stato di conservazione asfalto	1.5	
<b>SICUREZZA</b>		-
Videosorveglianza-guardiola	-	
<b>ST RISPETTO AD AREE SIMILI</b>		0
>20%		
Analoga		
Notevolmente inferiore	X	
<b>TOTALE (max.7 punti)</b>		6.5

## MATRICE DI RIFERIMENTO:

A	B	C	D	E	F	G
	B4	C4	D4	AE1	F3	G3
	B	C2	C3	B3	F2	B2
		C	C2	C2	F3	G2
			D	D3	F2	G2
				E	F3	G2
					F	F2
						G
valore categoria						
A: Cestini				1		
B: Illuminazione				9		
C: Zone d'ombra				10		0,81
D: Segnaletica orizzontale				9		
E: Pulizia				1		
F: Stato di conservazione asfalto				15		0,89
G: Superficie rispetto ad aree simili				9		1

N.B.= In questa tipologia di servizio il punteggio totale delle schede è aumentato in presenza della voce "Videosorveglianza-guardiola", nella categoria Sicurezza, che qui non è tenuta in considerazione in quanto opzionale.

<b>ST RISPETTO AD AREE SIMILI</b>			
Valore categoria	Punteggio massimo	Punteggio ottenuto	Valore servizio
1	1	0	0.00

<b>MANUTENZIONE</b>			
Valore categoria	Punteggio massimo	Punteggio ottenuto	Valore servizio
0.89	2	2.5	1.11

<b>FRUIBILITA'</b>			
Valore categoria	Punteggio massimo	Punteggio ottenuto	Valore servizio
0.81	4	4	0.81

**INDICE DI VALUTAZIONE:** 0.93

**ST (Superficie Territoriale):** 521 mq

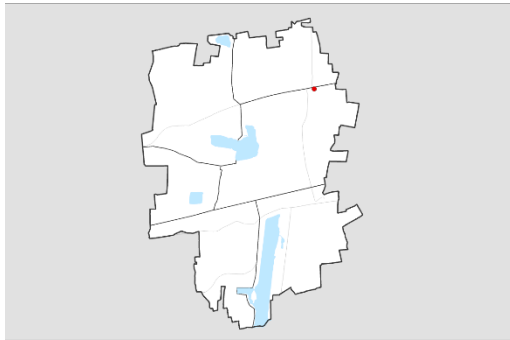
**SUPERFICIE PONDERATA:** 485 mq



# Città di Segrate

P1-101

Sistema di sosta, mobilità e trasporti – Parcheggi



## LOCALIZZAZIONE:

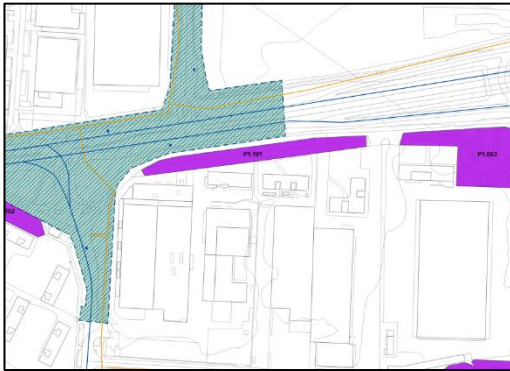
via Cassanese

Foglio: 17

Mappale: 1, 43, 30

## REGIME DI PROPRIETÀ:

Publico	X
Privato convenzionato	
Privato non convenzionato	



## ANALISI QUALITATIVA:

<b>FRUIBILITA'</b>		0.5
Cestini	0	
Illuminazione	0.5	
Zone d'ombra	0	
Segnaletica orizzontale	0	
<b>MANUTENZIONE</b>		1.5
Pulizia	1	
Stato di conservazione asfalto	0.5	
<b>SICUREZZA</b>		-
Videosorveglianza-guardiola	-	
<b>ST RISPETTO AD AREE SIMILI</b>		0.5
>20%		
Analoga	X	
<b>TOTALE (max.7 punti)</b>		2.5

## MATRICE DI RIFERIMENTO:

A	B	C	D	E	F	G	
	B4	C4	D4	AE1	F3	G3	
	B	C2	C3	B3	F2	B2	
		C	C2	C2	F3	G2	
			D	D3	F2	G2	
				E	F3	G2	
					F	F2	
						G	
valore categoria							
A: Cestini				1			
B: Illuminazione				9			
C: Zone d'ombra				10			
D: Segnaletica orizzontale				9			
E: Pulizia				1			
F: Stato di conservazione asfalto				15			
G: Superficie rispetto ad aree simili				9			
						fruibilità	0.81
						manutenzione	0.89
						superficie	1

N.B.= In questa tipologia di servizio il punteggio totale delle schede è aumentato in presenza della voce "Videosorveglianza-guardiola", nella categoria Sicurezza, che qui non è tenuta in considerazione in quanto opzionale.

<b>ST RISPETTO AD AREE SIMILI</b>			
Valore categoria	Punteggio massimo	Punteggio ottenuto	Valore servizio
1	1	0.5	0.50

INDICE DI VALUTAZIONE: 0.36

<b>MANUTENZIONE</b>			
Valore categoria	Punteggio massimo	Punteggio ottenuto	Valore servizio
0.89	2	1.5	0.67

ST (Superficie Territoriale): 2.434 mq

<b>FRUIBILITA'</b>			
Valore categoria	Punteggio massimo	Punteggio ottenuto	Valore servizio
0.81	4	0.5	0.10

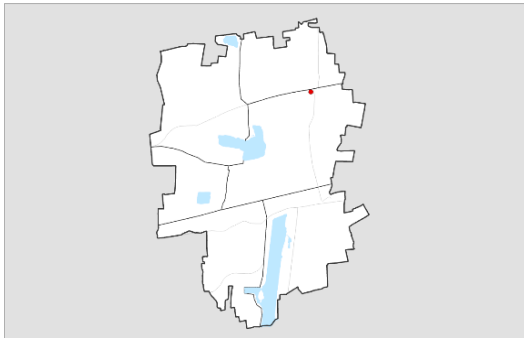
SUPERFICIE PONDERATA: 876 mq



# Città di Segrate

P1-102

Sistema di sosta, mobilità e trasporti – Parcheggi



## LOCALIZZAZIONE:

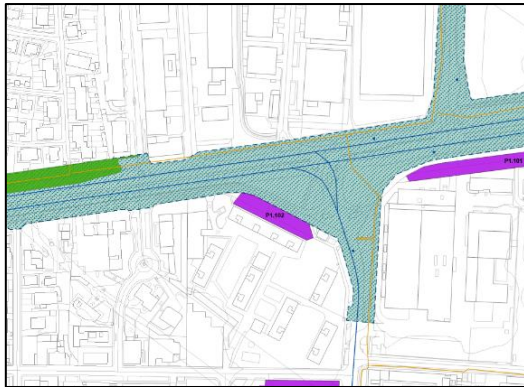
via Cassanese

Foglio: 16

Mappale: 446, 447

## REGIME DI PROPRIETÀ:

Publicco	X
Privato convenzionato	
Privato non convenzionato	



## ANALISI QUALITATIVA:

<b>FRUIBILITA'</b>		2.5
Cestini	1	
Illuminazione	0.5	
Zone d'ombra	1	
Segnaletica orizzontale	0	
<b>MANUTENZIONE</b>		0.5
Pulizia	0.5	
Stato di conservazione asfalto	0	
<b>SICUREZZA</b>		-
Videosorveglianza-guardiola	-	
<b>ST RISPETTO AD AREE SIMILI</b>		0
>20%		
Analoga		
Notevolmente inferiore	X	
<b>TOTALE (max.7 punti)</b>		3

## MATRICE DI RIFERIMENTO:

A	B	C	D	E	F	G		
	B4	C4	D4	AE1	F3	G3		
	B	C2	C3	B3	F2	B2		
		C	C2	C2	F3	G2		
			D	D3	F2	G2		
				E	F3	G2		
					F	F2		
						G		
							<b>valore categoria</b>	
A: Cestini							1	
B: Illuminazione							9	fruibilità 0,81
C: Zone d'ombra							10	
D: Segnaletica orizzontale							9	
E: Pulizia							1	manutenzione 0,89
F: Stato di conservazione asfalto							15	
G: Superficie rispetto ad aree simili							9	superficie 1

N.B.= In questa tipologia di servizio il punteggio totale delle schede è aumentato in presenza della voce "Videosorveglianza-guardiola", nella categoria Sicurezza, che qui non è tenuta in considerazione in quanto opzionale.

<b>ST RISPETTO AD AREE SIMILI</b>			
Valore categoria	Punteggio massimo	Punteggio ottenuto	Valore servizio
1	1	0	0

<b>MANUTENZIONE</b>			
Valore categoria	Punteggio massimo	Punteggio ottenuto	Valore servizio
0.89	2	0.5	0.22

<b>FRUIBILITA'</b>			
Valore categoria	Punteggio massimo	Punteggio ottenuto	Valore servizio
0.81	4	2.5	0.51

INDICE DI VALUTAZIONE: 0.43

ST (Superficie Territoriale): 1.083 mq

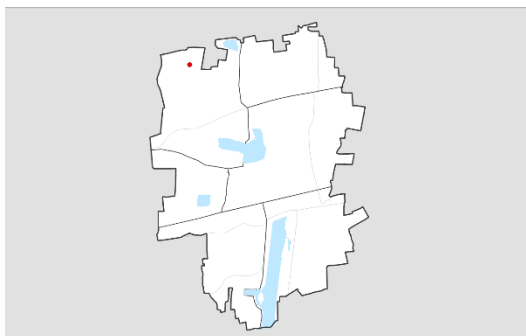
SUPERFICIE PONDERATA: 466 mq



# Città di Segrate

P1-103

Sistema di sosta, mobilità e trasporti – Parcheggi



## LOCALIZZAZIONE:

Strada di Spina Milano 2

Foglio: 1

Mappale: 99

## REGIME DI PROPRIETÀ:

Publico	X
Privato convenzionato	
Privato non convenzionato	



## ANALISI QUALITATIVA:

<b>FRUIBILITA'</b>		4
Cestini	0.5	
Illuminazione	1	
Zone d'ombra	1.5	
Segnaletica orizzontale	1	
<b>MANUTENZIONE</b>		2
Pulizia	1	
Stato di conservazione asfalto	1	
<b>SICUREZZA</b>		0.5
Videosorveglianza-guardiola	0.5	
<b>ST RISPETTO AD AREE SIMILI</b>		0.5
>20%		
Analoga	X	
<b>TOTALE (max.7 punti)</b>		7

## MATRICE DI RIFERIMENTO:

A	B	C	D	E	F	G
	B4	C4	D4	AE1	F3	G3
	B	C2	C3	B3	F2	B2
		C	C2	C2	F3	G2
			D	D3	F2	G2
				E	F3	G2
					F	F2
						G
valore categoria						
A: Cestini						1
B: Illuminazione						9
C: Zone d'ombra						10
D: Segnaletica orizzontale						9
E: Pulizia						1
F: Stato di conservazione asfalto						15
G: Superficie rispetto ad aree simili						9
						fruibilita' 0,81
						manutenzione 0,89
						superficie 1

N.B.= In questa tipologia di servizio il punteggio totale delle schede è aumentato in presenza della voce "Videosorveglianza-guardiola", nella categoria Sicurezza, che qui non è tenuta in considerazione in quanto opzionale.

ST RISPETTO AD AREE SIMILI			
Valore categoria	Punteggio massimo	Punteggio ottenuto	Valore servizio
1	1	0.5	0.50

MANUTENZIONE			
Valore categoria	Punteggio massimo	Punteggio ottenuto	Valore servizio
0.89	2	2	0.89

FRUIBILITA'			
Valore categoria	Punteggio massimo	Punteggio ottenuto	Valore servizio
0.81	4	4	0.81

INDICE DI VALUTAZIONE: 1

ST (Superficie Territoriale): 1.744 mq

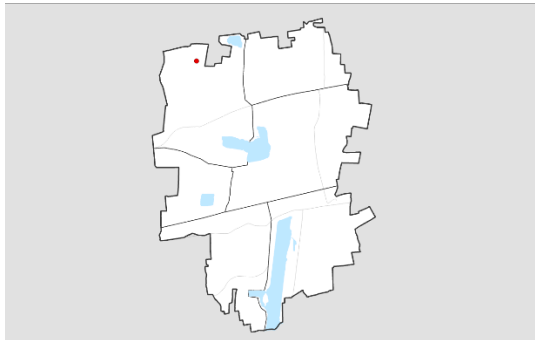
SUPERFICIE PONDERATA: 1.744 mq



# Città di Segrate

P1-104

Sistema di sosta, mobilità e trasporti – Parcheggi



## LOCALIZZAZIONE:

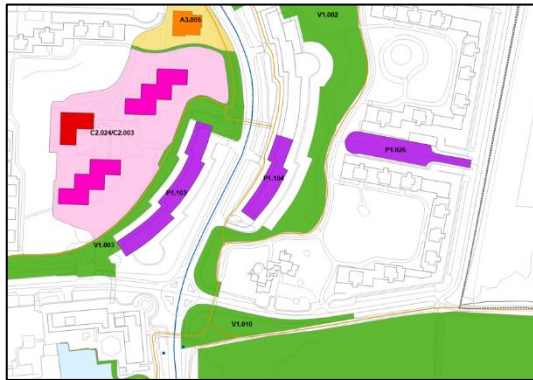
Strada di Spina Milano 2

Foglio: 1

Mappale: 96

## REGIME DI PROPRIETÀ:

Publico	X
Privato convenzionato	
Privato non convenzionato	



## ANALISI QUALITATIVA:

<b>FRUIBILITA'</b>		4
Cestini	0.5	
Illuminazione	1	
Zone d'ombra	1.5	
Segnaletica orizzontale	1	
<b>MANUTENZIONE</b>		2
Pulizia	1	
Stato di conservazione asfalto	1	
<b>SICUREZZA</b>		0.5
Videosorveglianza-guardiola	0.5	
<b>ST RISPETTO AD AREE SIMILI</b>		0.5
>20%		
Analoga	X	
<b>TOTALE (max.7 punti)</b>		7

## MATRICE DI RIFERIMENTO:

A	B	C	D	E	F	G
	B4	C4	D4	AE1	F3	G3
	B	C2	C3	B3	F2	B2
		C	C2	C2	F3	G2
			D	D3	F2	G2
				E	F3	G2
					F	F2
						G
valore categoria						
A: Cestini						1
B: Illuminazione						9
C: Zone d'ombra						10
D: Segnaletica orizzontale						9
E: Pulizia						1
F: Stato di conservazione asfalto						15
G: Superficie rispetto ad aree simili						9
						fruibilita' 0,81
						manutenzione 0,89
						superficie 1

N.B.= In questa tipologia di servizio il punteggio totale delle schede è aumentato in presenza della voce "Videosorveglianza-guardiola", nella categoria Sicurezza, che qui non è tenuta in considerazione in quanto opzionale.

<b>ST RISPETTO AD AREE SIMILI</b>			
Valore categoria	Punteggio massimo	Punteggio ottenuto	Valore servizio
1	1	0.5	0.50

<b>MANUTENZIONE</b>			
Valore categoria	Punteggio massimo	Punteggio ottenuto	Valore servizio
0.89	2	2	0.89

<b>FRUIBILITA'</b>			
Valore categoria	Punteggio massimo	Punteggio ottenuto	Valore servizio
0.81	4	4	0.81

INDICE DI VALUTAZIONE: 1

ST (Superficie Territoriale): 980 mq

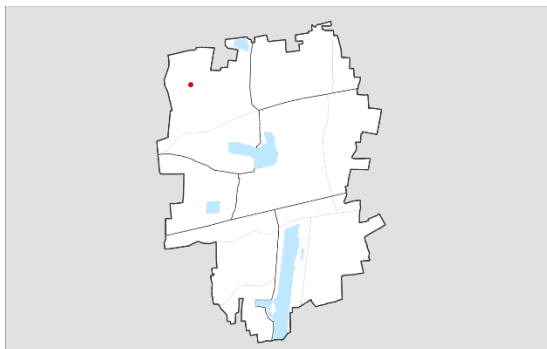
SUPERFICIE PONDERATA: 980 mq



# Città di Segrate

P1-105

Sistema di sosta, mobilità e trasporti – Parcheggi



## LOCALIZZAZIONE:

Strada di Spina Milano 2

Foglio: 6

Mappale: 70

## REGIME DI PROPRIETÀ:

Pubblico	X
Privato convenzionato	
Privato non convenzionato	



## ANALISI QUALITATIVA:

<b>FRUIBILITA'</b>		4
Cestini	0.5	
Illuminazione	1	
Zone d'ombra	1.5	
Segnaletica orizzontale	1	
<b>MANUTENZIONE</b>		2
Pulizia	1	
Stato di conservazione asfalto	1	
<b>SICUREZZA</b>		0.5
Videosorveglianza-guardiola	0.5	
<b>ST RISPETTO AD AREE SIMILI</b>		0.5
>20%		
Analoga	X	
Notevolmente inferiore		
<b>TOTALE (max.7 punti)</b>		7

## MATRICE DI RIFERIMENTO:

A	B	C	D	E	F	G
	B4	C4	D4	AE1	F3	G3
	B	C2	C3	B3	F2	B2
		C	C2	C2	F3	G2
			D	D3	F2	G2
				E	F3	G2
					F	F2
						G
valore categoria						
A: Cestini				1		
B: Illuminazione				9		
C: Zone d'ombra				10		
D: Segnaletica orizzontale				9		
E: Pulizia				1		
F: Stato di conservazione asfalto				15		
G: Superficie rispetto ad aree simili				9		
						fruibilita' 0,81
						manutenzione 0,89
						superficie 1

N.B.= In questa tipologia di servizio il punteggio totale delle schede è aumentato in presenza della voce "Videosorveglianza-guardiola", nella categoria Sicurezza, che qui non è tenuta in considerazione in quanto opzionale.

<b>ST RISPETTO AD AREE SIMILI</b>			
Valore categoria	Punteggio massimo	Punteggio ottenuto	Valore servizio
1	1	0,5	0.50

<b>MANUTENZIONE</b>			
Valore categoria	Punteggio massimo	Punteggio ottenuto	Valore servizio
0.89	2	2	0.89

<b>FRUIBILITA'</b>			
Valore categoria	Punteggio massimo	Punteggio ottenuto	Valore servizio
0.81	4	4	0.81

INDICE DI VALUTAZIONE: 1

ST (Superficie Territoriale): 1.405 mq

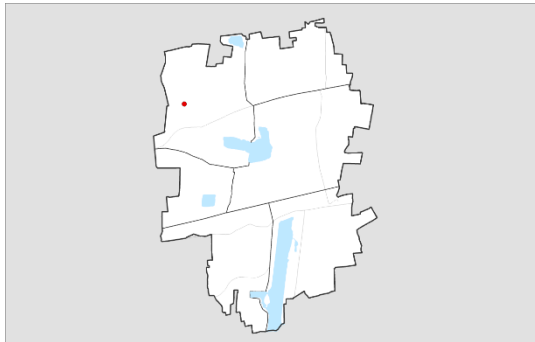
SUPERFICIE PONDERATA: 1.405 mq



# Città di Segrate

P1-106

Sistema di sosta, mobilità e trasporti – Parcheggi



## LOCALIZZAZIONE:

Strada di Spina Milano 2

Foglio: 6

Mappale: 101

## REGIME DI PROPRIETÀ:

Publico	X
Privato convenzionato	
Privato non convenzionato	



## ANALISI QUALITATIVA:

<b>FRUIBILITA'</b>		4
Cestini	0.5	
Illuminazione	1	
Zone d'ombra	1.5	
Segnaletica orizzontale	1	
<b>MANUTENZIONE</b>		2
Pulizia	1	
Stato di conservazione asfalto	1	
<b>SICUREZZA</b>		0.5
Videosorveglianza-guardiola	0.5	
<b>ST RISPETTO AD AREE SIMILI</b>		0.5
>20%		
Analoga	X	
Notevolmente inferiore		
<b>TOTALE (max.7 punti)</b>		7

## MATRICE DI RIFERIMENTO:

A	B	C	D	E	F	G
	B4	C4	D4	AE1	F3	G3
	B	C2	C3	B3	F2	B2
		C	C2	C2	F3	G2
			D	D3	F2	G2
				E	F3	G2
					F	F2
						G
valore categoria						
						1
						9
						10
						9
						1
						15
						9
						0,81
						0,89
						1

A: Cestini  
B: Illuminazione  
C: Zone d'ombra  
D: Segnaletica orizzontale  
E: Pulizia  
F: Stato di conservazione asfalto  
G: Superficie rispetto ad aree simili

N.B.= In questa tipologia di servizio il punteggio totale delle schede è aumentato in presenza della voce "Videosorveglianza-guardiola", nella categoria Sicurezza, che qui non è tenuta in considerazione in quanto opzionale.

<b>ST RISPETTO AD AREE SIMILI</b>			
Valore categoria	Punteggio massimo	Punteggio ottenuto	Valore servizio
1	1	0,5	0.50

<b>MANUTENZIONE</b>			
Valore categoria	Punteggio massimo	Punteggio ottenuto	Valore servizio
0.89	2	2	0.89

<b>FRUIBILITA'</b>			
Valore categoria	Punteggio massimo	Punteggio ottenuto	Valore servizio
0.81	4	4	0.81

INDICE DI VALUTAZIONE: 1

ST (Superficie Territoriale): 1.049 mq

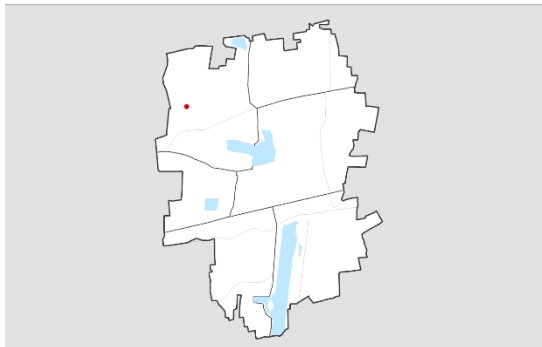
SUPERFICIE PONDERATA: 1.049 mq



# Città di Segrate

P1-107

Sistema di sosta, mobilità e trasporti – Parcheggi



**LOCALIZZAZIONE:**  
Strada di Spina Milano 2  
Foglio: 6  
Mappale: 94

### REGIME DI PROPRIETÀ:

Pubblico	X
Privato convenzionato	
Privato non convenzionato	



### ANALISI QUALITATIVA:

<b>FRUIBILITA'</b>		4
Cestini	0.5	
Illuminazione	1	
Zone d'ombra	1.5	
Segnaletica orizzontale	1	
<b>MANUTENZIONE</b>		2
Pulizia	1	
Stato di conservazione asfalto	1	
<b>SICUREZZA</b>		0.5
Videosorveglianza-guardiola	0.5	
<b>ST RISPETTO AD AREE SIMILI</b>		0.5
>20%		
Analoga	X	
Notevolmente inferiore		
<b>TOTALE (max.7 punti)</b>		7

### MATRICE DI RIFERIMENTO:

A	B	C	D	E	F	G
	B4	C4	D4	AE1	F3	G3
	B	C2	C3	B3	F2	B2
		C	C2	C2	F3	G2
			D	D3	F2	G2
				E	F3	G2
					F	F2
						G
valore categoria						
A: Cestini						1
B: Illuminazione						9
C: Zone d'ombra						10
D: Segnaletica orizzontale						9
E: Pulizia						1
F: Stato di conservazione asfalto						15
G: Superficie rispetto ad aree simili						9
						fruibilita' 0,81
						manutenzione 0,89
						superficie 1

N.B.= In questa tipologia di servizio il punteggio totale delle schede è aumentato in presenza della voce "Videosorveglianza-guardiola", nella categoria Sicurezza, che qui non è tenuta in considerazione in quanto opzionale.

<b>ST RISPETTO AD AREE SIMILI</b>			
Valore categoria	Punteggio massimo	Punteggio ottenuto	Valore servizio
1	1	0,5	0.50

<b>MANUTENZIONE</b>			
Valore categoria	Punteggio massimo	Punteggio ottenuto	Valore servizio
0.89	2	2	0.89

<b>FRUIBILITA'</b>			
Valore categoria	Punteggio massimo	Punteggio ottenuto	Valore servizio
0.81	4	4	0.81

**INDICE DI VALUTAZIONE:** 1

**ST (Superficie Territoriale):** 1.022 mq

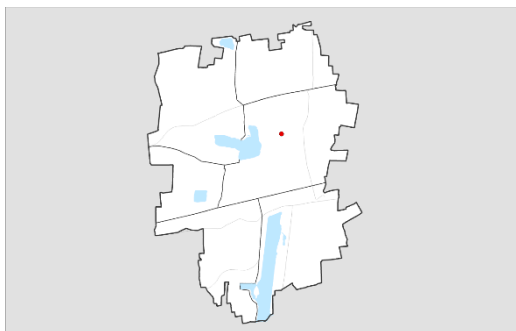
**SUPERFICIE PONDERATA:** 1.022 mq



# Città di Segrate

P1-108

Sistema di sosta, mobilità e trasporti – Parcheggi



## LOCALIZZAZIONE:

via Ligabue

Foglio: 23

Mappale: 819

## REGIME DI PROPRIETÀ:

Publico	X
Privato convenzionato	
Privato non convenzionato	



## ANALISI QUALITATIVA:

<b>FRUIBILITA'</b>		4
Cestini	1	
Illuminazione	0.5	
Zone d'ombra	1	
Segnaletica orizzontale	1.5	
<b>MANUTENZIONE</b>		2
Pulizia	1	
Stato di conservazione asfalto	1	
<b>SICUREZZA</b>		-
Videosorveglianza-guardiola	-	
<b>ST RISPETTO AD AREE SIMILI</b>		0.5
>20%		
Analoga	X	
Notevolmente inferiore		
<b>TOTALE (max.7 punti)</b>		6.5

## MATRICE DI RIFERIMENTO:

A	B	C	D	E	F	G	
	B4	C4	D4	AE1	F3	G3	
	B	C2	C3	B3	F2	B2	
		C	C2	C2	F3	G2	
			D	D3	F2	G2	
				E	F3	G2	
					F	F2	
						G	
						valore categoria	
						fruibilità	
						manutenzione	
						superficie	

A: Cestini 1  
 B: Illuminazione 9  
 C: Zone d'ombra 10  
 D: Segnaletica orizzontale 9  
 E: Pulizia 1  
 F: Stato di conservazione asfalto 15  
 G: Superficie rispetto ad aree simili 9

N.B.= In questa tipologia di servizio il punteggio totale delle schede è aumentato in presenza della voce "Videosorveglianza-guardiola", nella categoria Sicurezza, che qui non è tenuta in considerazione in quanto opzionale.

ST RISPETTO AD AREE SIMILI			
Valore categoria	Punteggio massimo	Punteggio ottenuto	Valore servizio
1	1	0.5	0.50

MANUTENZIONE			
Valore categoria	Punteggio massimo	Punteggio ottenuto	Valore servizio
0.89	2	2	0.89

FRUIBILITA'			
Valore categoria	Punteggio massimo	Punteggio ottenuto	Valore servizio
0.81	4	4	0.81

INDICE DI VALUTAZIONE: 0.93

ST (Superficie Territoriale): 802 mq

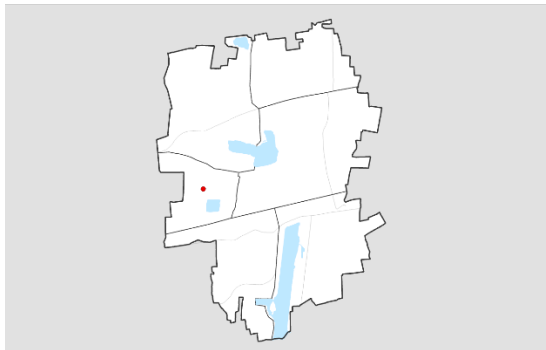
SUPERFICIE PONDERATA: 746 mq



# Città di Segrate

P1-109

Sistema di sosta, mobilità e trasporti – Parcheggi



## LOCALIZZAZIONE:

via delle Regioni

Foglio: 27

Mappale: 90

## REGIME DI PROPRIETÀ:

Publico	
Privato convenzionato	
Privato non convenzionato	X



## ANALISI QUALITATIVA:

<b>FRUIBILITA'</b>		4
Cestini	1	
Illuminazione	1	
Zone d'ombra	1	
Segnaletica orizzontale	1	
<b>MANUTENZIONE</b>		2
Pulizia	1	
Stato di conservazione asfalto	1	
<b>SICUREZZA</b>		-
Videosorveglianza-guardiola	-	-
<b>ST RISPETTO AD AREE SIMILI</b>		0.5
>20%		
Analoga	X	
Notevolmente inferiore		
<b>TOTALE (max.7 punti)</b>		6.5

## MATRICE DI RIFERIMENTO:

A	B	C	D	E	F	G		
	B4	C4	D4	AE1	F3	G3		
	B	C2	C3	B3	F2	B2		
		C	C2	C2	F3	G2		
			D	D3	F2	G2		
				E	F3	G2		
					F	F2		
						G		
							valore categoria	
							fruibilita'	0.81
							manutenzione	0.89
							superficie	1

N.B.= In questa tipologia di servizio il punteggio totale delle schede è aumentato in presenza della voce "Videosorveglianza-guardiola", nella categoria Sicurezza, che qui non è tenuta in considerazione in quanto opzionale.

<b>ST RISPETTO AD AREE SIMILI</b>			
Valore categoria	Punteggio massimo	Punteggio ottenuto	Valore servizio
1	1	0.5	0.5

INDICE DI VALUTAZIONE: 0.93

ST (Superficie Territoriale): 3037 mq

SUPERFICIE PONDERATA: 2820 mq

<b>MANUTENZIONE</b>			
Valore categoria	Punteggio massimo	Punteggio ottenuto	Valore servizio
0.89	2	2	0.89

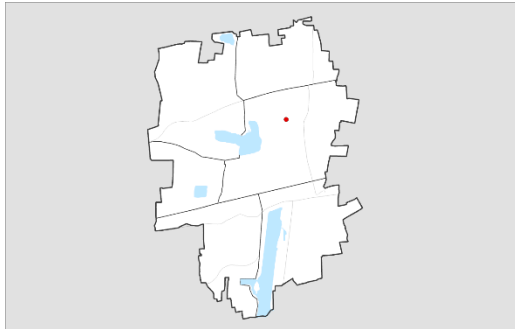
<b>FRUIBILITA'</b>			
Valore categoria	Punteggio massimo	Punteggio ottenuto	Valore servizio
0.81	4	4	0.81



# Città di Segrate

P1-110

Sistema di sosta, mobilità e trasporti – Parcheggi



## LOCALIZZAZIONE:

via Roma

Foglio: 23

Mappale: 774

## REGIME DI PROPRIETÀ:

Pubblico	X
Privato convenzionato	
Privato non convenzionato	



## ANALISI QUALITATIVA:

<b>FRUIBILITA'</b>		4
Cestini	1	
Illuminazione	1	
Zone d'ombra	0.5	
Segnaletica orizzontale	1.5	
<b>MANUTENZIONE</b>		2.5
Pulizia	1	
Stato di conservazione asfalto	1.5	
<b>SICUREZZA</b>		-
Videosorveglianza-guardiola	-	
<b>ST RISPETTO AD AREE SIMILI</b>		0
>20%		
Analoga		
Notevolmente inferiore	X	
<b>TOTALE (max.7 punti)</b>		6.5

## MATRICE DI RIFERIMENTO:

A	B	C	D	E	F	G	
	B4	C4	D4	AE1	F3	G3	
	B	C2	C3	B3	F2	B2	
		C	C2	C2	F3	G2	
			D	D3	F2	G2	
				E	F3	G2	
					F	F2	
						G	
valore categoria							
A: Cestini				1			
B: Illuminazione				9			
C: Zone d'ombra				10			
D: Segnaletica orizzontale				9			
E: Pulizia				1			
F: Stato di conservazione asfalto				15			
G: Superficie rispetto ad aree simili				9			
						fruibilità	0.81
						manutenzione	0.89
						superficie	1

N.B.= In questa tipologia di servizio il punteggio totale delle schede è aumentato in presenza della voce "Videosorveglianza-guardiola", nella categoria Sicurezza, che qui non è tenuta in considerazione in quanto opzionale.

ST RISPETTO AD AREE SIMILI			
Valore categoria	Punteggio massimo	Punteggio ottenuto	Valore servizio
1	1	0	0

MANUTENZIONE			
Valore categoria	Punteggio massimo	Punteggio ottenuto	Valore servizio
0.89	2	2.5	1.11

FRUIBILITA'			
Valore categoria	Punteggio massimo	Punteggio ottenuto	Valore servizio
0.81	4	4	0.81

INDICE DI VALUTAZIONE: 0.93

ST (Superficie Territoriale): 450 mq

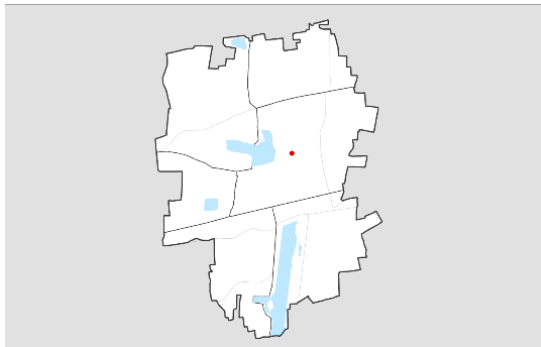
SUPERFICIE PONDERATA: 419 mq



# Città di Segrate

P1-111

Sistema di sosta, mobilità e trasporti – Parcheggi



## LOCALIZZAZIONE:

via A. Modigliani

Foglio: 31

Mappale: 54, 140, 287

## REGIME DI PROPRIETÀ:

Pubblico	X
Privato convenzionato	
Privato non convenzionato	



## ANALISI QUALITATIVA:

<b>FRUIBILITA'</b>		0.5
Cestini	0	
Illuminazione	0	
Zone d'ombra	0.5	
Segnaletica orizzontale	0	
<b>MANUTENZIONE</b>		1
Pulizia	0.5	
Stato di conservazione asfalto	0.5	
<b>SICUREZZA</b>		-
Videosorveglianza-guardiola	-	
<b>ST RISPETTO AD AREE SIMILI</b>		0.5
>20%		
Analoga	X	
Notevolmente inferiore		
<b>TOTALE (max.7 punti)</b>		<b>2</b>

## MATRICE DI RIFERIMENTO:

A	B	C	D	E	F	G		
	B4	C4	D4	AE1	F3	G3		
	B	C2	C3	B3	F2	B2		
		C	C2	C2	F3	G2		
			D	D3	F2	G2		
				E	F3	G2		
					F	F2		
						G		
							<b>valore categoria</b>	
A: Cestini							1	
B: Illuminazione							9	
C: Zone d'ombra							10	<b>fruibilità 0,81</b>
D: Segnaletica orizzontale							9	
E: Pulizia							1	
F: Stato di conservazione asfalto							15	<b>manutenzione 0,89</b>
G: Superficie rispetto ad aree simili							9	<b>superficie 1</b>

N.B.= In questa tipologia di servizio il punteggio totale delle schede è aumentato in presenza della voce "Videosorveglianza-guardiola", nella categoria Sicurezza, che qui non è tenuta in considerazione in quanto opzionale.

ST RISPETTO AD AREE SIMILI			
Valore categoria	Punteggio massimo	Punteggio ottenuto	Valore servizio
1	1	0.5	<b>0.5</b>

MANUTENZIONE			
Valore categoria	Punteggio massimo	Punteggio ottenuto	Valore servizio
0.89	2	1	<b>0.45</b>

FRUIBILITA'			
Valore categoria	Punteggio massimo	Punteggio ottenuto	Valore servizio
0.81	4	0.5	<b>0.10</b>

INDICE DI VALUTAZIONE: **0.29**

ST (Superficie Territoriale): 2047 mq

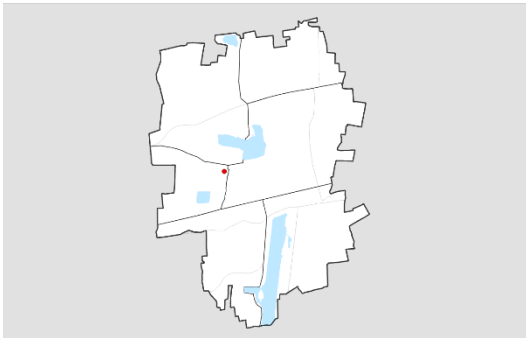
SUPERFICIE PONDERATA: 585 mq



# Città di Segrate

P1-112

Sistema di sosta, mobilità e trasporti – Parcheggi



## LOCALIZZAZIONE:

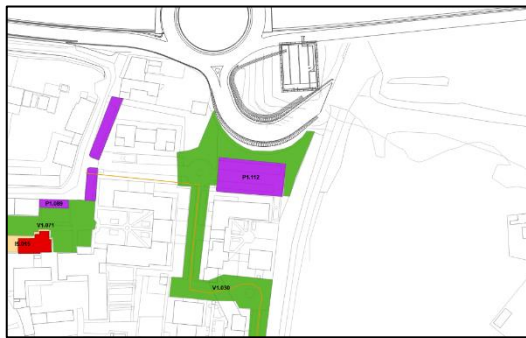
via Trento

Foglio: 28

Mappale: 732

## REGIME DI PROPRIETÀ:

Pubblico	X
Privato convenzionato	
Privato non convenzionato	



## ANALISI QUALITATIVA:

FRUIBILITA'		4
Cestini	1	
Illuminazione	1	
Zone d'ombra	1	
Segnaletica orizzontale	1	
MANUTENZIONE		2
Pulizia	1	
Stato di conservazione asfalto	1	
SICUREZZA		-
Videosorveglianza-guardiola	-	
ST RISPETTO AD AREE SIMILI		0
>20%		
Analoga		
Notevolmente inferiore	X	
<b>TOTALE (max.7 punti)</b>		<b>6</b>

## MATRICE DI RIFERIMENTO:

A	B	C	D	E	F	G	
	B4	C4	D4	AE1	F3	G3	
	B	C2	C3	B3	F2	B2	
		C	C2	C2	F3	G2	
			D	D3	F2	G2	
				E	F3	G2	
					F	F2	
						G	
						valore categoria	
						fruibilità	
						manutenzione	
						superficie	

A: Cestini 1  
 B: Illuminazione 9  
 C: Zone d'ombra 10  
 D: Segnaletica orizzontale 9  
 E: Pulizia 1  
 F: Stato di conservazione asfalto 15  
 G: Superficie rispetto ad aree simili 9

N.B.= In questa tipologia di servizio il punteggio totale delle schede è aumentato in presenza della voce "Videosorveglianza-guardiola", nella categoria Sicurezza, che qui non è tenuta in considerazione in quanto opzionale.

ST RISPETTO AD AREE SIMILI			
Valore categoria	Punteggio massimo	Punteggio ottenuto	Valore servizio
1	1	0	0

MANUTENZIONE			
Valore categoria	Punteggio massimo	Punteggio ottenuto	Valore servizio
0.89	2	2	0.89

FRUIBILITA'			
Valore categoria	Punteggio massimo	Punteggio ottenuto	Valore servizio
0.81	4	4	0.81

INDICE DI VALUTAZIONE: 0.86

ST (Superficie Territoriale): 845 mq

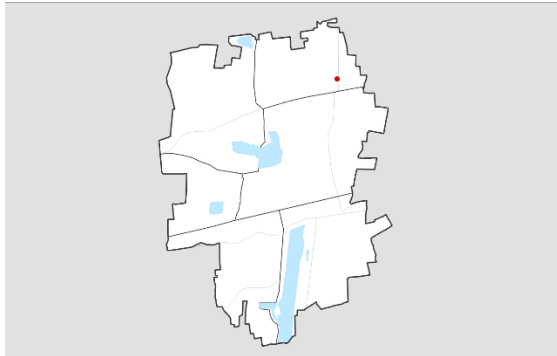
SUPERFICIE PONDERATA: 724 mq



# Città di Segrate

P1- 113

Sistema di sosta, mobilità e trasporti – Parcheggi



**LOCALIZZAZIONE:**  
via Giuseppe di Vittorio  
Foglio: 11  
Mappale: 834, 835

**REGIME DI PROPRIETÀ:**

Publico	<b>X</b>
Privato convenzionato	
Privato non convenzionato	



**ANALISI QUALITATIVA:**

<b>FRUIBILITA'</b>		2
Cestini	0	
Illuminazione	1	
Zone d'ombra	0	
Segnaletica orizzontale	1	
<b>MANUTENZIONE</b>		2
Pulizia	1	
Stato di conservazione asfalto	1	
<b>SICUREZZA</b>		-
Videosorveglianza-guardiola	-	-
<b>ST RISPETTO AD AREE SIMILI</b>		0
>20%		
Analoga		
Notevolmente inferiore	<b>X</b>	
<b>TOTALE (max.7 punti)</b>		<b>4</b>

**MATRICE DI RIFERIMENTO:**

A	B	C	D	E	F	G	
	B4	C4	D4	AE1	F3	G3	
	B	C2	C3	B3	F2	B2	
		C	C2	C2	F3	G2	
			D	D3	F2	G2	
				E	F3	G2	
					F	F2	
						G	
<b>valore categoria</b>							
A: Cestini				1			
B: Illuminazione				9			<b>0,81</b>
C: Zone d'ombra				10			
D: Segnaletica orizzontale				9			
E: Pulizia				1			<b>0,89</b>
F: Stato di conservazione asfalto				15			
G: Superficie rispetto ad aree simili				9			<b>1</b>

N.B.= In questa tipologia di servizio il punteggio totale delle schede è aumentato in presenza della voce "Videosorveglianza-guardiola", nella categoria Sicurezza, che qui non è tenuta in considerazione in quanto opzionale.

ST RISPETTO AD AREE SIMILI			
Valore categoria	Punteggio massimo	Punteggio ottenuto	Valore servizio
1	1	0	<b>0.00</b>

MANUTENZIONE			
Valore categoria	Punteggio massimo	Punteggio ottenuto	Valore servizio
0.89	2	2	0.89

FRUIBILITA'			
Valore categoria	Punteggio massimo	Punteggio ottenuto	Valore servizio
0.81	4	2	<b>0.41</b>

**INDICE DI VALUTAZIONE:** 0.57

**ST (Superficie Territoriale):** 501 mq

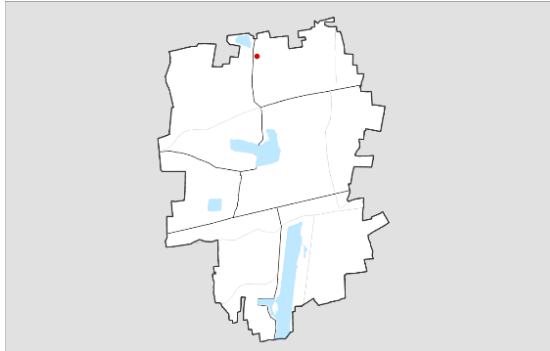
**SUPERFICIE PONDERATA:** 286 mq



# Città di Segrate

P1-114

Sistema di sosta, mobilità e trasporti – Parcheggi



## LOCALIZZAZIONE:

via Cattaneo/Falcone e Borsellino

Foglio:

Mappale:

## REGIME DI PROPRIETÀ:

Publico	X
Privato convenzionato	
Privato non convenzionato	



## ANALISI QUALITATIVA:

<b>FRUIBILITA'</b>		3.5
Cestini	1	
Illuminazione	1	
Zone d'ombra	0.5	
Segnaletica orizzontale	1	
<b>MANUTENZIONE</b>		2
Pulizia	1	
Stato di conservazione asfalto	1	
<b>SICUREZZA</b>		-
Videosorveglianza-guardiola	-	-
<b>ST RISPETTO AD AREE SIMILI</b>		1
>20%		
Analoga		
Notevolmente inferiore		
<b>TOTALE (max.7 punti)</b>		<b>6.5</b>

## MATRICE DI RIFERIMENTO:

A	B	C	D	E	F	G
	B4	C4	D4	AE1	F3	G3
	B	C2	C3	B3	F2	B2
		C	C2	C2	F3	G2
			D	D3	F2	G2
				E	F3	G2
					F	F2
						G
valore categoria						
A: Cestini				1		
B: Illuminazione				9		
C: Zone d'ombra				10		fruibilita' 0,81
D: Segnaletica orizzontale				9		
E: Pulizia				1		
F: Stato di conservazione asfalto				15		manutenzione 0,89
G: Superficie rispetto ad aree simili				9		superficie 1

N.B.= In questa tipologia di servizio il punteggio totale delle schede è aumentato in presenza della voce "Videosorveglianza-guardiola", nella categoria Sicurezza, che qui non è tenuta in considerazione in quanto opzionale.

<b>ST RISPETTO AD AREE SIMILI</b>			
Valore categoria	Punteggio massimo	Punteggio ottenuto	Valore servizio
1	1	1	1.00

<b>MANUTENZIONE</b>			
Valore categoria	Punteggio massimo	Punteggio ottenuto	Valore servizio
0.89	2	2	0.89

<b>FRUIBILITA'</b>			
Valore categoria	Punteggio massimo	Punteggio ottenuto	Valore servizio
0.81	4	3.5	0.71

INDICE DI VALUTAZIONE: **0.93**

ST (Superficie Territoriale): 4.109 mq

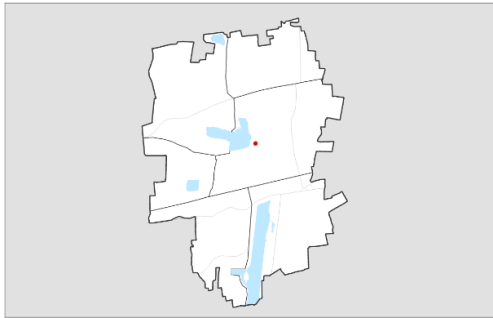
SUPERFICIE PONDERATA: 3821 mq



# Città di Segrate

P1-115

Sistema di sosta, mobilità e trasporti – Parcheggi



## LOCALIZZAZIONE:

via Giotto

Foglio:

Mappale:

## REGIME DI PROPRIETÀ:

Pubblico	X
Privato convenzionato	
Privato non convenzionato	



## ANALISI QUALITATIVA:

FRUIBILITA'		3.5
Cestini	0.5	
Illuminazione	1	
Zone d'ombra	1	
Segnaletica orizzontale	1	
MANUTENZIONE		2
Pulizia	1	
Stato di conservazione asfalto	1	
SICUREZZA		-
Videosorveglianza-guardiola		
ST RISPETTO AD AREE SIMILI		0.5
>20%		
Analoga	X	
Notevolmente inferiore		
<b>TOTALE (max.7 punti)</b>		<b>6</b>

## MATRICE DI RIFERIMENTO:

A	B	C	D	E	F	G
B4	C4	D4	AE1	F3	G3	
B	C2	C3	B3	F2	B2	
	C	C2	C2	F3	G2	
		D	D3	F2	G2	
			E	F3	G2	
				F	F2	
					G	
valore categoria						
A: Cestini				1		
B: Illuminazione				9		
C: Zone d'ombra				10		
D: Segnaletica orizzontale				9		
E: Pulizia				1		
F: Stato di conservazione asfalto				15		
G: Superficie rispetto ad aree simili				9		
					0.81	
						0.89
						1

N.B.= In questa tipologia di servizio il punteggio totale delle schede è aumentato in presenza della voce "Videosorveglianza-guardiola", nella categoria Sicurezza, che qui non è tenuta in considerazione in quanto opzionale.

## ST RISPETTO AD AREE SIMILI

Valore categoria	Punteggio massimo	Punteggio ottenuto	Valore servizio
1	1	0.5	0.50

## MANUTENZIONE

Valore categoria	Punteggio massimo	Punteggio ottenuto	Valore servizio
0.89	2	2	0.89

## FRUIBILITA'

Valore categoria	Punteggio massimo	Punteggio ottenuto	Valore servizio
0.81	4	3.5	0.71

INDICE DI VALUTAZIONE: 0.86

ST (Superficie Territoriale): 2823 mq

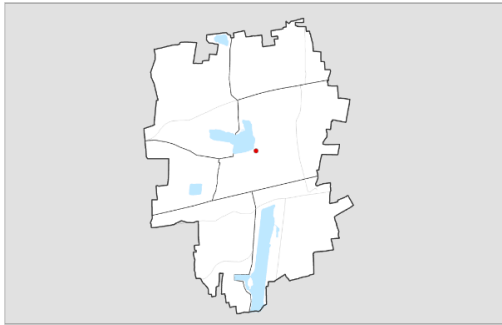
SUPERFICIE PONDERATA: 2.428 mq



# Città di Segrate

P1-116

Sistema di sosta, mobilità e trasporti – Parcheggi



## LOCALIZZAZIONE:

via Giotto

Foglio:

Mappale:

## REGIME DI PROPRIETÀ:

Pubblico	X
Privato convenzionato	
Privato non convenzionato	



## ANALISI QUALITATIVA:

<b>FRUIBILITA'</b>		3
Cestini	0.5	
Illuminazione	1	
Zone d'ombra	0.5	
Segnaletica orizzontale	1	
<b>MANUTENZIONE</b>		2
Pulizia	1	
Stato di conservazione asfalto	1	
<b>SICUREZZA</b>		0.5
Videosorveglianza-guardiola	0.5	
<b>ST RISPETTO AD AREE SIMILI</b>		0.5
>20%		
Analoga	X	
<b>TOTALE (max.7 punti)</b>		6

## MATRICE DI RIFERIMENTO:

A	B	C	D	E	F	G	
	B4	C4	D4	AE1	F3	G3	
	B	C2	C3	B3	F2	B2	
		C	C2	C2	F3	G2	
			D	D3	F2	G2	
				E	F3	G2	
					F	F2	
						G	
valore categoria							
A: Cestini						1	
B: Illuminazione						9	fruibilità 0,81
C: Zone d'ombra						10	
D: Segnaletica orizzontale						9	
E: Pulizia						1	manutenzione 0,89
F: Stato di conservazione asfalto						15	
G: Superficie rispetto ad aree simili						9	superficie 1

N.B.= In questa tipologia di servizio il punteggio totale delle schede è aumentato in presenza della voce "Videosorveglianza-guardiola", nella categoria Sicurezza, che qui non è tenuta in considerazione in quanto opzionale.

<b>ST RISPETTO AD AREE SIMILI</b>			
Valore categoria	Punteggio massimo	Punteggio ottenuto	Valore servizio
1	1	0.5	0.50

<b>MANUTENZIONE</b>			
Valore categoria	Punteggio massimo	Punteggio ottenuto	Valore servizio
0.89	2	2	0.89

<b>FRUIBILITA'</b>			
Valore categoria	Punteggio massimo	Punteggio ottenuto	Valore servizio
0.81	4	3	0.61

INDICE DI VALUTAZIONE: 0.86

ST (Superficie Territoriale): 1.731 mq

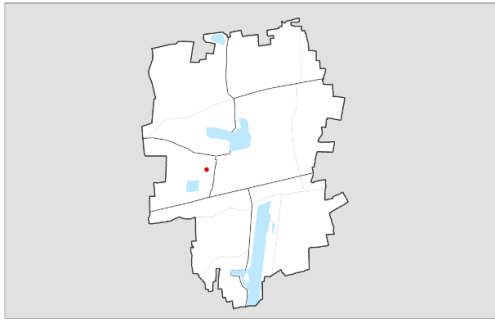
SUPERFICIE PONDERATA: 1.489 mq



# Città di Segrate

P1-117

Sistema di sosta, mobilità e trasporti – Parcheggi



## LOCALIZZAZIONE:

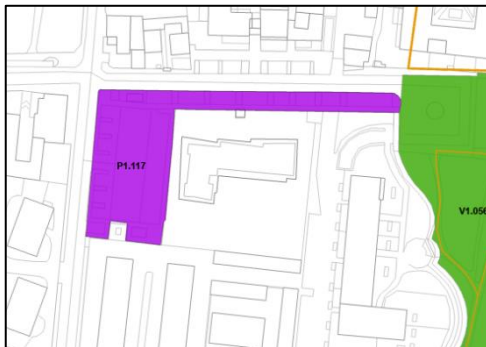
via Trento

Foglio:

Mappale:

## REGIME DI PROPRIETÀ:

Pubblico	X
Privato convenzionato	
Privato non convenzionato	



## ANALISI QUALITATIVA:

<b>FRUIBILITA'</b>		2
Cestini	0.5	
Illuminazione	1	
Zone d'ombra	0	
Segnaletica orizzontale	0.5	
<b>MANUTENZIONE</b>		2
Pulizia	1	
Stato di conservazione asfalto	1	
<b>SICUREZZA</b>		-
Videosorveglianza-guardiola	-	
<b>ST RISPETTO AD AREE SIMILI</b>		1
>20%	X	
Notevolmente inferiore		
<b>TOTALE (max.7 punti)</b>		5

## MATRICE DI RIFERIMENTO:

A	B	C	D	E	F	G		
	B4	C4	D4	AE1	F3	G3		
	B	C2	C3	B3	F2	B2		
		C	C2	C2	F3	G2		
			D	D3	F2	G2		
				E	F3	G2		
					F	F2		
						G		
							<b>valore categoria</b>	
A: Cestini							1	<b>fruibilità</b>
B: Illuminazione							9	
C: Zone d'ombra							10	
D: Segnaletica orizzontale							9	<b>manutenzione</b>
E: Pulizia							1	
F: Stato di conservazione asfalto							15	<b>superficie</b>
G: Superficie rispetto ad aree simili							9	

N.B. = In questa tipologia di servizio il punteggio totale delle schede è aumentato in presenza della voce "Videosorveglianza-guardiola", nella categoria Sicurezza, che qui non è tenuta in considerazione in quanto opzionale.

## ST RISPETTO AD AREE SIMILI

Valore categoria	Punteggio massimo	Punteggio ottenuto	Valore servizio
1	1	1	1.00

## MANUTENZIONE

Valore categoria	Punteggio massimo	Punteggio ottenuto	Valore servizio
0.89	2	2	0.89

## FRUIBILITA'

Valore categoria	Punteggio massimo	Punteggio ottenuto	Valore servizio
0.81	4	2	0.41

INDICE DI VALUTAZIONE: 0.71

ST (Superficie Territoriale): 2.397 mq

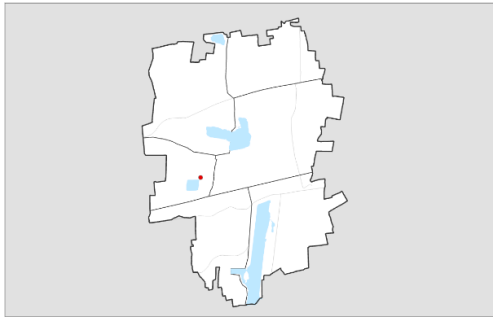
SUPERFICIE PONDERATA: 1702 mq



# Città di Segrate

P1-118

Sistema di sosta, mobilità e trasporti – Parcheggi



## LOCALIZZAZIONE:

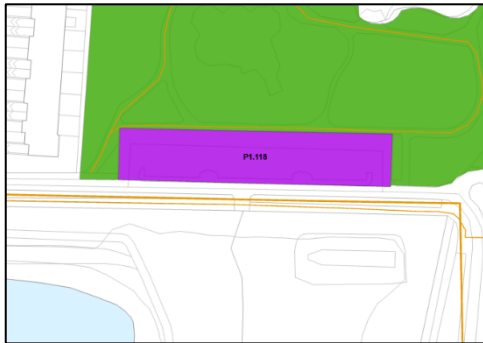
via Donizetti

Foglio:

Mappale:

## REGIME DI PROPRIETÀ:

Pubblico	X
Privato convenzionato	
Privato non convenzionato	



## ANALISI QUALITATIVA:

<b>FRUIBILITA'</b>		3
Cestini	1	
Illuminazione	1	
Zone d'ombra	0	
Segnaletica orizzontale	1	
<b>MANUTENZIONE</b>		2
Pulizia	1	
Stato di conservazione asfalto	1	
<b>SICUREZZA</b>		1
Videosorveglianza-guardiola	1	
<b>ST RISPETTO AD AREE SIMILI</b>		0.5
>20%		
Analoga	X	
Notevolmente inferiore		
<b>TOTALE (max.7 punti)</b>		6.5

## MATRICE DI RIFERIMENTO:

A	B	C	D	E	F	G
	B4	C4	D4	AE1	F3	G3
	B	C2	C3	B3	F2	B2
		C	C2	C2	F3	G2
			D	D3	F2	G2
				E	F3	G2
					F	F2
						G
valore categoria						
A: Cestini				1		
B: Illuminazione				9		
C: Zone d'ombra				10		0,81
D: Segnaletica orizzontale				9		
E: Pulizia				1		
F: Stato di conservazione asfalto				15		0,89
G: Superficie rispetto ad aree simili				9		1
						superficie

N.B.= In questa tipologia di servizio il punteggio totale delle schede è aumentato in presenza della voce "Videosorveglianza-guardiola", nella categoria Sicurezza, che qui non è tenuta in considerazione in quanto opzionale.

## ST RISPETTO AD AREE SIMILI

Valore categoria	Punteggio massimo	Punteggio ottenuto	Valore servizio
1	1	0.5	0.50

## MANUTENZIONE

Valore categoria	Punteggio massimo	Punteggio ottenuto	Valore servizio
0.89	2	2	0.89

## FRUIBILITA'

Valore categoria	Punteggio massimo	Punteggio ottenuto	Valore servizio
0.81	4	3	0.61

INDICE DI VALUTAZIONE: 0.93

ST (Superficie Territoriale): 1.273 mq

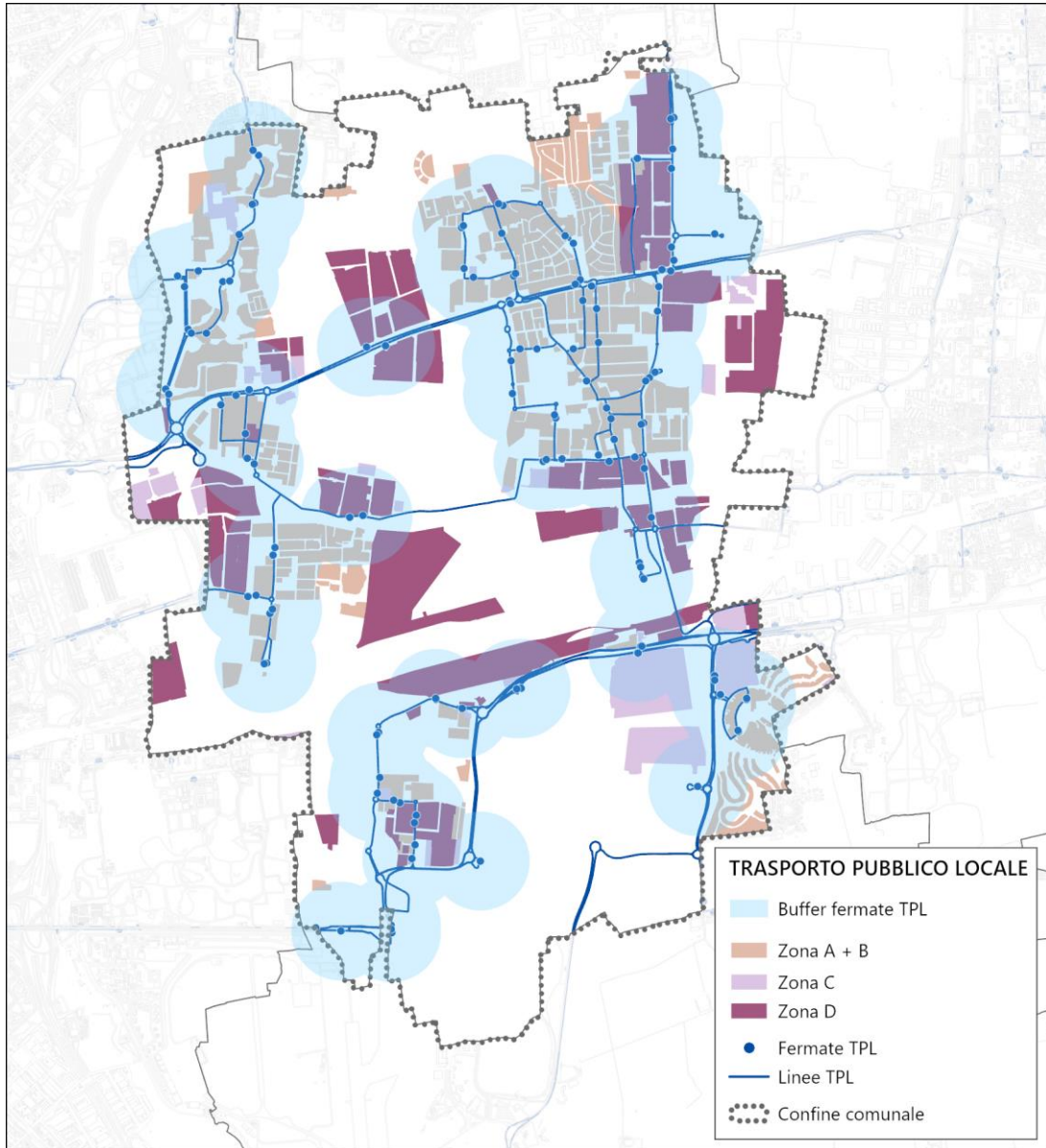
SUPERFICIE PONDERATA: 1.184 mq



# Città di Segrate

P2-119

Sistema di sosta, mobilità e trasporti – Linee di trasporto pubblico



## ANALISI:

ACCESSIBILITA'		
Distanza delle fermate dal tessuto consolidato (300 m)	0.79	0.79
<b>TOTALE (max.1 punto)</b>		<b>0.79</b>

ACCESSIBILITA'			
Valore categoria	Punteggio massimo	Punteggio ottenuto	Valore servizio
1	1	0.79	<b>0.79</b>

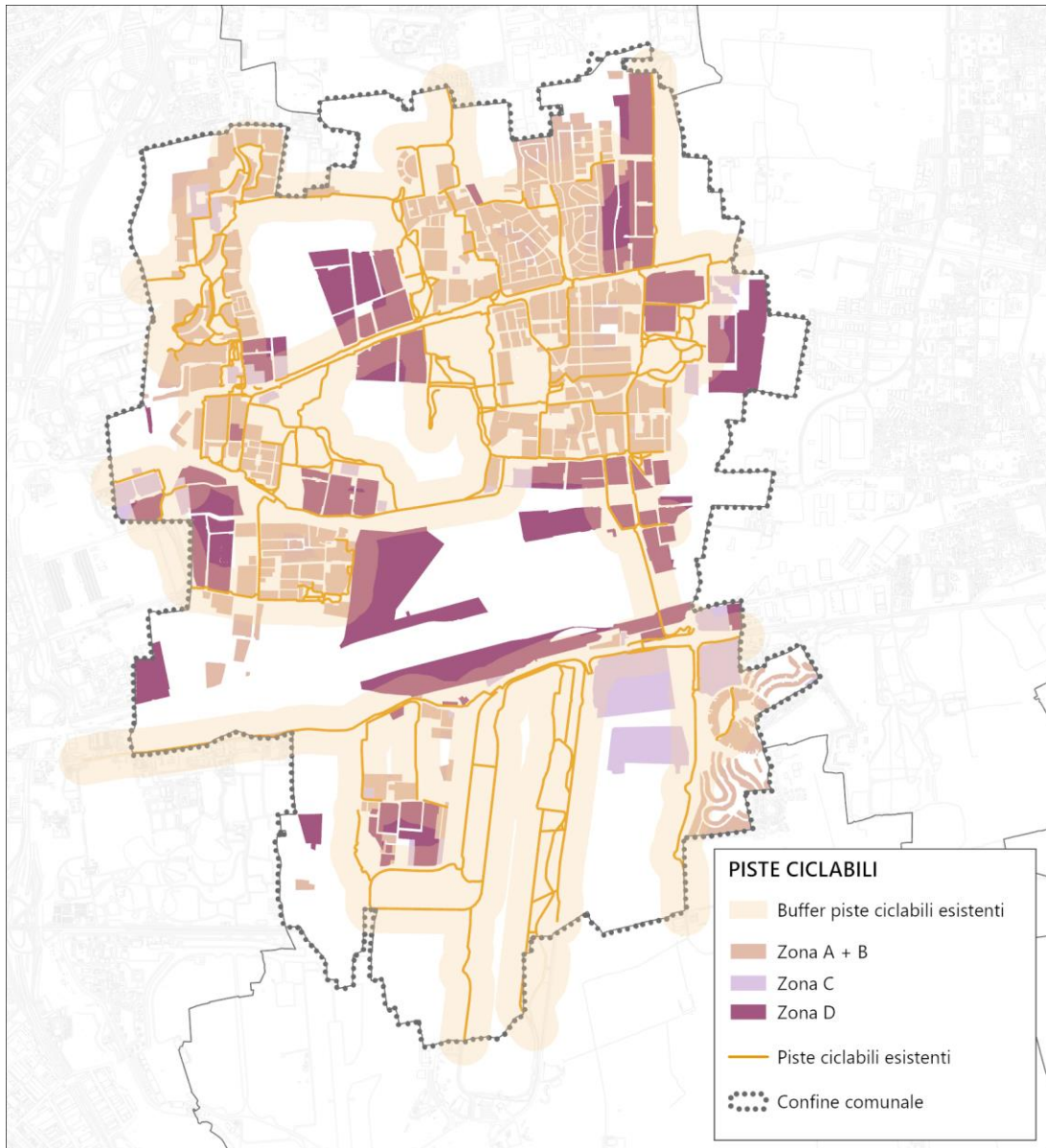
**INDICE DI VALUTAZIONE: 0.79**



# Città di Segrate

P3-120

Sistema di sosta, mobilità e trasporti – Piste ciclabili



## ANALISI:

ACCESSIBILITA'		
Distanza delle piste ciclabili dal tessuto consolidato (150 m)	0.71	0.71
<b>TOTALE (max.1 punto)</b>		<b>0.71</b>

ACCESSIBILITA'			
Valore categoria	Punteggio massimo	Punteggio ottenuto	Valore servizio
1	1	0.71	<b>0.71</b>

**INDICE DI VALUTAZIONE:** 0.71