



Città di Segrate

Elaborato
PdS AII.A2

Piano dei Servizi Piano Governo Territorio

Dirigente
Annapaola De Lotto

Assessore
Francesco Di Chio

Sindaco
Paolo Micheli

Autorità Procedente
Annapaola De Lotto

Autorità Competente
Lidia Cioffari

Progetto Variante PGT

Direzione Sviluppo del Territorio - Servizi Tecnici - Servizi Ambientali
Servizio Sviluppo del Territorio

Consulenze

Valutazione ambientale strategica (VAS)
Referente: Arch. Alessandro Oliveri

Componente geologica - Elaborato Rischio di Incidenti Rilevanti (ERIR)
Studio Associato di Caldarelli, Elitropi, Frassoni, Meli, Valenti
Referente: Geol. Renato Caldarelli

Studio SCOGRI
Ecosphera S.r.l.
Referente: Ing. Fabrizio Bellini

Schede Identificative dei servizi

Sistema del verde e dello sport

adozione

Del. C.C. n.3 - 29.01.2026

approvazione

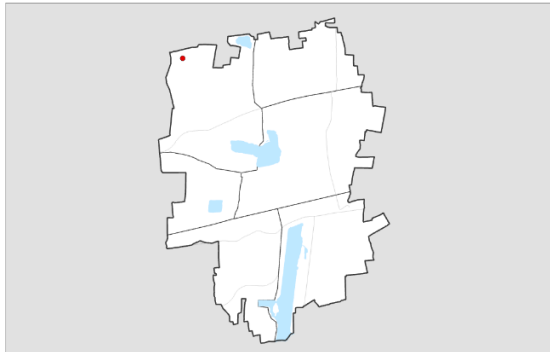
Del C.C. n.31 - 09.05.2026



Città di Segrate

V1-001

Sistema del verde e dello sport– Aree a verde



LOCALIZZAZIONE:

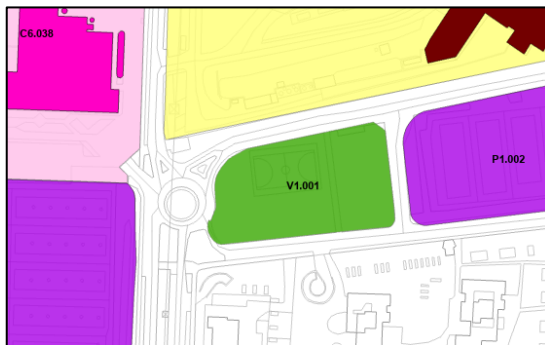
via Vigorelli snc

Foglio: 1

Mappale: 150

REGIME DI PROPRIETÀ:

Pubblico	X
Privato convenzionato	
Privato non convenzionato	



ANALISI QUALITATIVA:

FRUIBILITA'		5.5
Attrezzature gioco bambini	1	
Acqua potabile	1	
Panchine e cestini	1	
Illuminazione	1	
Attrezzature di pregio	1.5	
SICUREZZA		1.5
Accessi pedonali sicuri	1	
Recinzione-videosorveglianza	-	
Lontananza da strade trafficate	0.5	
MANUTENZIONE		3
Pulizia	1	
Manto erboso-alberi	1	
Percorsi	1	
ST RISPETTO AD AREE SIMILI		0.5
> 20%		
Analoga	X	
Notevolmente inferiore		
TOTALE (max.10 punti)		10.5

MATRICE DI RIFERIMENTO:

A	B	C	D	E	F	G	H	I	L
	B4	C4	D5	E5	F4	G2	A3	A2	L4
	B	C2	D3	E3	F2	G2	B4	B5	B2
		C	D	DE1	D2	D4	D3	D3	D2
			E	E3	E4	E3	E3	E3	E2
				F	F3	F2	F2	F2	L2
					G	H3	I2	H3	GL1
						H	H3	H3	L3
							I	I	L3
									L

	valore categoria	fruibilità	0,67
A: Attrezzature gioco bambini	5		
B: Acqua potabile	13		
C: Panchine e cestini	12		
D: Illuminazione	26		
E: Accessi pedonali sicuri	27		
F: Lontananza da strade trafficate	15		
G: Pulizia	7		
H: Manto erboso-alberi	6		
I: Percorsi	2		
L: Superficie rispetto ad aree simili	13		
		sicurezza	1,00
		manutenzione	0,24
		superficie	0,62

N.B.= In questa tipologia di servizio il punteggio totale delle schede è aumentato in presenza della voce "Attrezzature di pregio" e della voce "Recinzione-videosorveglianza", rispettivamente nella categoria di fruibilità e sicurezza.

INDICE DI VALUTAZIONE: 1.05

ST (Superficie Territoriale): 3.355 mq

Superficie a verde	3.355 mq
Superficie coperta	-

SUPERFICIE PONDERATA: 3.523 mq

SICUREZZA			
Valore categoria	Punteggio massimo	Punteggio ottenuto	Valore servizio
1	2	1.5	0.75

FRUIBILITA'			
Valore categoria	Punteggio massimo	Punteggio ottenuto	Valore servizio
0.67	4	5.5	0.92

ST RISPETTO AD AREE SIMILI			
Valore categoria	Punteggio massimo	Punteggio ottenuto	Valore servizio
0.62	1	0.5	0.31

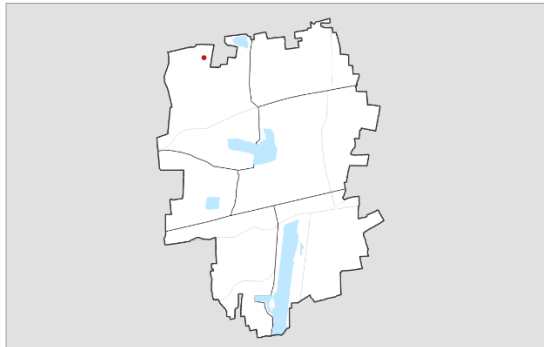
MANUTENZIONE			
Valore categoria	Punteggio massimo	Punteggio ottenuto	Valore servizio
0.24	3	3	0.24



Città di Segrate

V1-002

Sistema del verde e dello sport – Aree a verde



LOCALIZZAZIONE:

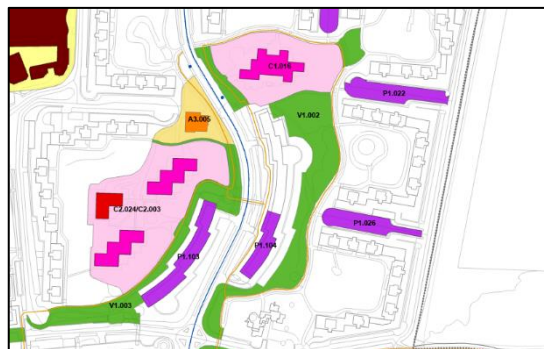
strada di spina Milano 2

Foglio: 1

Mappale: 119,141,152,232

REGIME DI PROPRIETÀ:

Publico	X
Privato convenzionato	
Privato non convenzionato	



ANALISI QUALITATIVA:

FRUIBILITA'		3
Attrezzature gioco bambini	1	
Acqua potabile	1	
Panchine e cestini	0.5	
Illuminazione	0.5	
Attrezzature di pregio	-	
SICUREZZA		2.5
Accessi pedonali sicuri	1	
Recinzione-videosorveglianza	-	
Lontananza da strade trafficate	1.5	
MANUTENZIONE		2.5
Pulizia	1	
Manto erboso-alberi	1	
Percorsi	0.5	
ST RISPETTO AD AREE SIMILI		1
> 20%	X	
Analoga		
Notevolmente inferiore		
TOTALE (max.10 punti)		9

MATRICE DI RIFERIMENTO:

A	B	C	D	E	F	G	H	I	L
	B4	C4	D5	E5	F4	G2	A3	A2	L4
	B	C	D3	E3	F2	G2	B4	B3	B2
		C	D	D3	E3	F2	G2	C2	C2
			D	DE1	D2	D4	D3	D3	D2
				E	E3	E4	E3	E3	E2
					F	F3	F2	F2	L2
						G	H3	I2	GL1
							H	H3	L3
								I	L3
									L

valore categoria

A: Attrezzature gioco bambini	5	
B: Acqua potabile	13	
C: Panchine e cestini	12	fruibilità 0,67
D: Illuminazione	26	
E: Accessi pedonali sicuri	27	sicurezza 1,00
F: Lontananza da strade trafficate	15	
G: Pulizia	7	
H: Manto erboso-alberi	6	manutenzione 0,24
I: Percorsi	2	
L: Superficie rispetto ad aree simili	13	superficie 0,62

N.B.= In questa tipologia di servizio il punteggio totale delle schede è aumentato in presenza della voce "Attrezzature di pregio" e della voce "Recinzione-videosorveglianza", rispettivamente nella categoria di fruibilità e sicurezza.

SICUREZZA			
Valore categoria	Punteggio massimo	Punteggio ottenuto	Valore servizio
1	2	2.5	1.25

FRUIBILITA'			
Valore categoria	Punteggio massimo	Punteggio ottenuto	Valore servizio
0.67	4	3	0.50

ST RISPETTO AD AREE SIMILI			
Valore categoria	Punteggio massimo	Punteggio ottenuto	Valore servizio
0.62	1	1	0.62

MANUTENZIONE			
Valore categoria	Punteggio massimo	Punteggio ottenuto	Valore servizio
0.24	3	2.5	0.20

INDICE DI VALUTAZIONE: 0.90

ST (Superficie Territoriale): 8.926 mq

Superficie a verde	8.926 mq
Superficie coperta	-

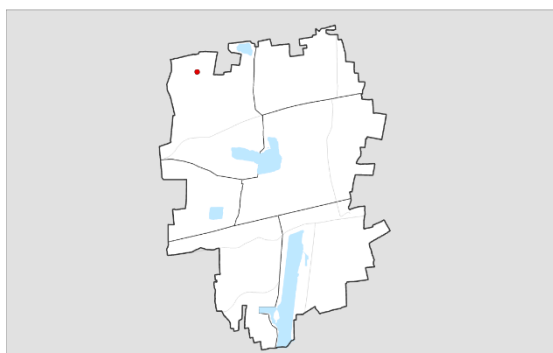
SUPERFICIE PONDERATA: 8.033 mq



Città di Segrate

V1-003

Sistema del verde e dello sport – Aree a verde



LOCALIZZAZIONE:

strada di spina Milano 2

Foglio: 1

Mappale: 123,140

REGIME DI PROPRIETÀ:

Pubblico	
Privato convenzionato	
Privato non convenzionato	X



ANALISI QUALITATIVA:

FRUIBILITA'		1.5
Acqua potabile	0	
Panchine e cestini	0.5	
Illuminazione	1	
Attrezzature di pregio	-	
SICUREZZA		3
Accessi pedonali sicuri	1.5	
Recinzione-videosorveglianza	-	
Lontananza da strade trafficate	1.5	
MANUTENZIONE		3
Pulizia	1	
Manto erboso-alberi	1	
Percorsi	1	
ST RISPETTO AD AREE SIMILI		0
> 20%		
Analoga		
Notevolmente inferiore	X	
TOTALE (max.9 punti)		7.5

INDICE DI VALUTAZIONE: 0.83

ST (Superficie Territoriale): 4.994 mq

Superficie a verde	4.994 mq
Superficie coperta	-

SUPERFICIE PONDERATA: 4.145 mq

MATRICE DI RIFERIMENTO:

A	B	C	D	E	F	G	H	I
	B2	C5	D5	E2	F2	A4	A3	A2
		C3	D3	E2	F2	B2	B2	B2
			C2	C2	C4	C3	C3	C2
				D3	D4	D3	D3	D2
			D	D	E3	E2	E2	I2
					F	G3	H3	F1
						G	G3	I3
							H	I3
								I

	valore categoria
A: Acqua potabile	5
B: Panchine e cestini	2
C: Illuminazione	21
D: Accessi pedonali sicuri	22
E: Lontananza da strade trafficate	11
F: Pulizia	5
G: Manto erboso-alberi	6
H: Percorsi	2
I: Superficie rispetto ad aree simili	9

	valore categoria	fruibilità	sicurezza	manutenzione	superficie
fruibilità	0.57				
sicurezza	1.00				
manutenzione	0.26				
superficie	0.55				

N.B. = In questa tipologia di servizio il punteggio totale delle schede è aumentato in presenza della voce "Attrezzature di pregio" e della voce "Recinzione-videosorveglianza", rispettivamente nella categoria di fruibilità e sicurezza.

SICUREZZA			
Valore categoria	Punteggio massimo	Punteggio ottenuto	Valore servizio
1	2	3	1.50

FRUIBILITA'			
Valore categoria	Punteggio massimo	Punteggio ottenuto	Valore servizio
0.57	3	1.5	0.29

ST RISPETTO AD AREE SIMILI			
Valore categoria	Punteggio massimo	Punteggio ottenuto	Valore servizio
0.55	1	0	0.00

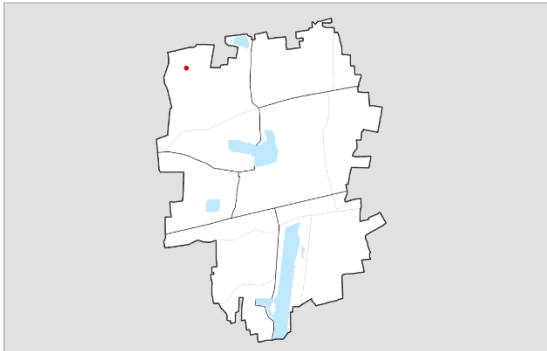
MANUTENZIONE			
Valore categoria	Punteggio massimo	Punteggio ottenuto	Valore servizio
0.26	3	3	0.26



Città di Segrate

V1-004

Sistema del verde e dello sport– Aree a verde



LOCALIZZAZIONE:

via F.lli Cervi

Foglio: 1

Mappale: 7

REGIME DI PROPRIETÀ:

Pubblico	X
Privato convenzionato	
Privato non convenzionato	



ANALISI QUALITATIVA:

FRUIBILITA'		2.5
Acqua potabile	0	
Panchine e cestini	1	
Illuminazione	1	
Attrezzature di pregio	0.5	
SICUREZZA		3.5
Accessi pedonali sicuri	1.5	
Recinzione-videosorveglianza	0.5	
Lontananza da strade trafficate	1.5	
MANUTENZIONE		3
Pulizia	1	
Manto erboso-alberi	1	
Percorsi	1	
ST RISPETTO AD AREE SIMILI		0.5
> 20%		
Analoga	X	
Notevolmente inferiore		
TOTALE (max.9 punti)		9.5

MATRICE DI RIFERIMENTO:

A	B	C	D	E	F	G	H	I
	B2	C5	D3	E2	F2	A4	A3	A2
	B	C3	D3	E2	F2	B2	B2	B2
		C	CD1	C2	C4	C3	C3	C2
			D	D3	D4	D3	D3	D2
				E	E3	E2	E2	I2
					F	G3	H3	FI1
						G	G3	I3
							H	I3
								I

valore categoria	
A: Acqua potabile	5
B: Panchine e cestini	2
C: Illuminazione	21
D: Accessi pedonali sicuri	22
E: Lontananza da strade trafficate	11
F: Pulizia	5
G: Manto erboso-alberi	6
H: Percorsi	2
I: Superficie rispetto ad aree simili	9
	fruibilità 0,57
	sicurezza 1,00
	manutenzione 0,26
	superficie 0,55

N.B.= In questa tipologia di servizio il punteggio totale delle schede è aumentato in presenza della voce "Attrezzature di pregio" e della voce "Recinzione-videosorveglianza", rispettivamente nella categoria di fruibilità e sicurezza.

INDICE DI VALUTAZIONE: 1.06

ST (Superficie Territoriale): 4.451 mq

Superficie a verde	4.451 mq
Superficie coperta	-

SUPERFICIE PONDERATA: 4.718 mq

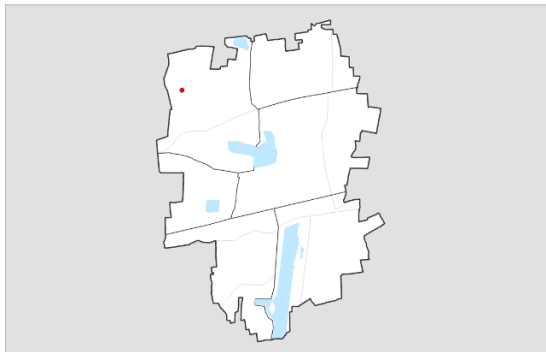
SICUREZZA			
Valore categoria	Punteggio massimo	Punteggio ottenuto	Valore servizio
1	2	3.5	1.75
FRUIBILITA'			
Valore categoria	Punteggio massimo	Punteggio ottenuto	Valore servizio
0.57	3	2.5	0.48
ST RISPETTO AD AREE SIMILI			
Valore categoria	Punteggio massimo	Punteggio ottenuto	Valore servizio
0.55	1	0.5	0.28
MANUTENZIONE			
Valore categoria	Punteggio massimo	Punteggio ottenuto	Valore servizio
0.26	3	3	0.26



Città di Segrate

V1-005

Sistema del verde e dello sport – Aree a verde



LOCALIZZAZIONE:

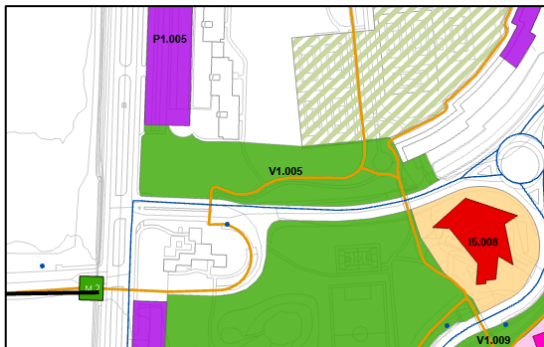
strada di spina Milano 2

Foglio: 6

Mappale: 120

REGIME DI PROPRIETÀ:

Publico	
Privato convenzionato	
Privato non convenzionato	X



ANALISI QUALITATIVA:

FRUIBILITA'		2.5
Acqua potabile	0.5	
Panchine e cestini	1	
Illuminazione	1	
Attrezzature di pregio	-	
SICUREZZA		1
Accessi pedonali sicuri	1	
Recinzione-videosorveglianza	-	
Lontananza da strade trafficate	0	
MANUTENZIONE		3
Pulizia	1	
Manto erboso-alberi	1	
Percorsi	1	
ST RISPETTO AD AREE SIMILI		0.5
> 20%		
Analoga	X	
Notevolmente inferiore		
TOTALE (max.9 punti)		7

INDICE DI VALUTAZIONE: 0.78

ST (Superficie Territoriale): 7.880 mq

Superficie a verde	7.880 mq
Superficie coperta	-

SUPERFICIE PONDERATA: 6.146 mq

MATRICE DI RIFERIMENTO:

A	B	C	D	E	F	G	H	I
Bz	Cs	Ds	Ez	Fz	A4	A3	Bz	Az
B	C3	D3	Ez	Fz	Bz	Bz	Bz	Bz
	C	CD1	Cz	C4	C3	C3	Cz	Cz
		D	D3	E	D4	D3	D3	Dz
			E	F	E3	Ez	Ez	Ez
					F	G3	H3	F11
						G	G3	I3
							H	I3
								I

valore categoria	
A: Acqua potabile	5
B: Panchine e cestini	2
C: Illuminazione	21
D: Accessi pedonali sicuri	22
E: Lontananza da strade trafficate	11
F: Pulizia	5
G: Manto erboso-alberi	6
H: Percorsi	2
I: Superficie rispetto ad aree simili	9

N.B. - In questa tipologia di servizio il punteggio totale delle schede è aumentato in presenza della voce "Attrezzature di pregio" e della voce "Recinzione-videosorveglianza", rispettivamente nella categoria di fruibilità e sicurezza.

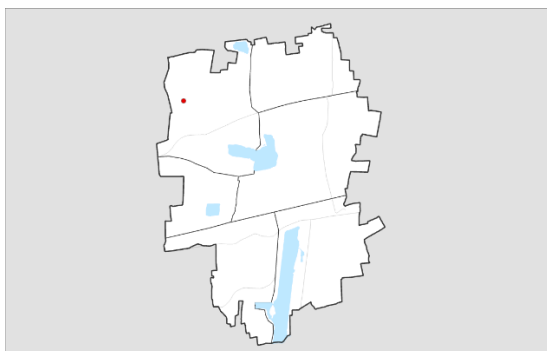
SICUREZZA			
Valore categoria	Punteggio massimo	Punteggio ottenuto	Valore servizio
1	2	1	0.5
FRUIBILITA'			
Valore categoria	Punteggio massimo	Punteggio ottenuto	Valore servizio
0.57	3	2.5	0.48
ST RISPETTO AD AREE SIMILI			
Valore categoria	Punteggio massimo	Punteggio ottenuto	Valore servizio
0.55	1	0.5	0.28
MANUTENZIONE			
Valore categoria	Punteggio massimo	Punteggio ottenuto	Valore servizio
0.26	3	3	0.26



Città di Segrate

V1-006

Sistema del verde e dello sport – Aree a verde



LOCALIZZAZIONE:

strada di spina Milano 2

Foglio: 6

Mappale: 149

REGIME DI PROPRIETÀ:

Publico	
Privato convenzionato	X
Privato non convenzionato	



ANALISI QUALITATIVA:

FRUIBILITA'		4.5
Attrezzature gioco bambini	1	
Acqua potabile	1	
Panchine e cestini	1	
Illuminazione	1	
Attrezzature di pregio	0.5	
SICUREZZA		3
Accessi pedonali sicuri	1.5	
Recinzione-videosorveglianza	-	
Lontananza da strade trafficate	1.5	
MANUTENZIONE		2.5
Pulizia	1	
Manto erboso-alberi	0.5	
Percorsi	1	
ST RISPETTO AD AREE SIMILI		1
> 20%	X	
Analoga		
Notevolmente inferiore		
TOTALE (max.10 punti)		11

MATRICE DI RIFERIMENTO:

A	B	C	D	E	F	G	H	I	L
	B4	C4	D5	E5	F4	G2	A3	A2	L4
	B	C2	D3	E3	F2	G2	B4	B3	B2
		C	D3	E3	F2	G2	C2	C2	C2
			D	DE1	D2	D4	D3	D3	D2
				E	E3	E4	E3	E3	E2
					F	F3	F2	F2	L2
						G	H3	I2	GL1
							H	H3	L3
								I	L3
									L

	valore categoria	fruibilità	sicurezza	manutenzione	superficie
A: Attrezzature gioco bambini	5				
B: Acqua potabile	13				
C: Panchine e cestini	12				
D: Illuminazione	26				
E: Accessi pedonali sicuri	27				
F: Lontananza da strade trafficate	15				
G: Pulizia	7				
H: Manto erboso-alberi	6				
I: Percorsi	2				
J: Superficie rispetto ad aree simili	13				
		0.67	1.00	0.24	0.62

N.B.= In questa tipologia di servizio il punteggio totale delle schede è aumentato in presenza della voce "Attrezzature di pregio" e della voce "Recinzione-videosorveglianza", rispettivamente nella categoria di fruibilità e sicurezza.

INDICE DI VALUTAZIONE: 1.10

ST (Superficie Territoriale): 32.245 mq

Superficie a verde	32.245 mq
Superficie coperta	-

SUPERFICIE PONDERATA: 35.470 mq

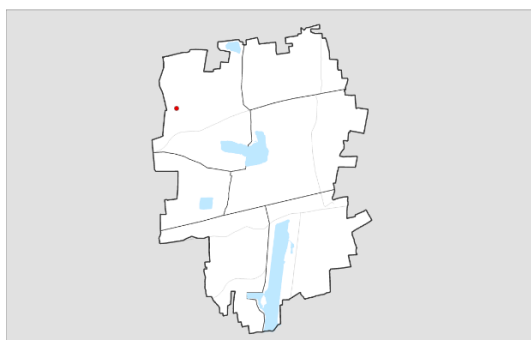
SICUREZZA			
Valore categoria	Punteggio massimo	Punteggio ottenuto	Valore servizio
1	2	3	1.50
FRUIBILITA'			
Valore categoria	Punteggio massimo	Punteggio ottenuto	Valore servizio
0.67	4	4.5	0.75
ST RISPETTO AD AREE SIMILI			
Valore categoria	Punteggio massimo	Punteggio ottenuto	Valore servizio
0.62	1	1	0.62
MANUTENZIONE			
Valore categoria	Punteggio massimo	Punteggio ottenuto	Valore servizio
0.24	3	2.5	0.20



Città di Segrate

V1-007

Sistema del verde e dello sport – Aree a verde



LOCALIZZAZIONE:

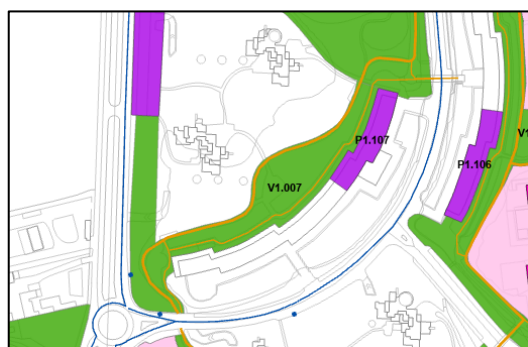
strada di spina Milano 2

Foglio: 6

Mappale: 117

REGIME DI PROPRIETÀ:

Publico	
Privato convenzionato	
Privato non convenzionato	X



ANALISI QUALITATIVA:

FRUIBILITA'		2
Acqua potabile	0	
Panchine e cestini	1	
Illuminazione	1	
Attrezzature di pregio	-	
SICUREZZA		3
Accessi pedonali sicuri	1.5	
Recinzione-videosorveglianza	-	
Lontananza da strade trafficate	1.5	
MANUTENZIONE		3
Pulizia	1	
Manto erboso-alberi	1	
Percorsi	1	
ST RISPETTO AD AREE SIMILI		0.5
> 20%		
Analoga	X	
Notevolmente inferiore		
TOTALE (max.9 punti)		8.5

MATRICE DI RIFERIMENTO:

A	B	C	D	E	F	G	H	I
	B2	C5	D3	E2	F2	A4	A3	A2
	B	C3	D3	E2	F2	B2	B2	B2
		C	CD1	C2	C4	C3	C3	C2
			D	D3	D4	D3	D3	D2
				E	E3	E2	E2	I2
					F	G3	H3	FI1
						G	G3	I3
							H	I3
								I
valore categoria								
A: Acqua potabile					5			
B: Panchine e cestini					2	fruibilità	0,57	
C: Illuminazione					21			
D: Accessi pedonali sicuri					22	sicurezza	1,00	
E: Lontananza da strade trafficate					11			
F: Pulizia					5			
G: Manto erboso-alberi					6	manutenzione	0,26	
H: Percorsi					2			
I: Superficie rispetto ad aree simili					9	superficie	0,55	

N.B. = In questa tipologia di servizio il punteggio totale delle schede è aumentato in presenza della voce "Attrezzature di pregio" e della voce "Recinzione-videosorveglianza", rispettivamente nella categoria di fruibilità e sicurezza.

INDICE DI VALUTAZIONE: 0.94

ST (Superficie Territoriale): 6.834 mq

Superficie a verde	6.834 mq
Superficie coperta	-

SUPERFICIE PONDERATA: 6.424 mq

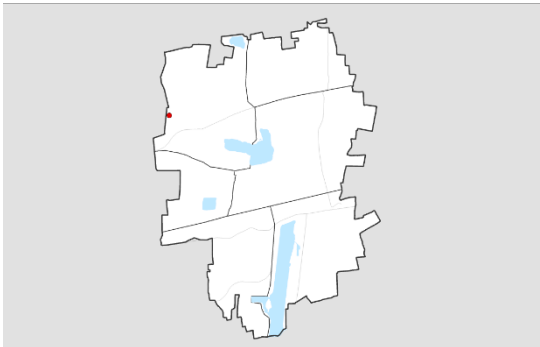
SICUREZZA			
Valore categoria	Punteggio massimo	Punteggio ottenuto	Valore servizio
1	2	3	1.50
FRUIBILITA'			
Valore categoria	Punteggio massimo	Punteggio ottenuto	Valore servizio
0.57	3	2	0.38
ST RISPETTO AD AREE SIMILI			
Valore categoria	Punteggio massimo	Punteggio ottenuto	Valore servizio
0.55	1	0.5	0.28
MANUTENZIONE			
Valore categoria	Punteggio massimo	Punteggio ottenuto	Valore servizio
0.26	3	3	0.26



Città di Segrate

V1-008

Sistema del verde e dello sport – Aree a verde



LOCALIZZAZIONE:

via F.lli Cervi

Foglio: 13

Mappale: 196,312

REGIME DI PROPRIETÀ:

Pubblico	
Privato convenzionato	
Privato non convenzionato	X



ANALISI QUALITATIVA:

FRUIBILITA'		2
Acqua potabile	0	
Panchine e cestini	1	
Illuminazione	1	
Attrezzature di pregio	-	
SICUREZZA		1.5
Accessi pedonali sicuri	0.5	
Recinzione-videosorveglianza	0.5	
Lontananza da strade trafficate	0.5	
MANUTENZIONE		2
Pulizia	1	
Manto erboso-alberi	0.5	
Percorsi	0.5	
ST RISPETTO AD AREE SIMILI		1.5
> 20%	X	
Analoga		
Notevolmente inferiore		
TOTALE (max.9 punti)		7

MATRICE DI RIFERIMENTO:

A	B	C	D	E	F	G	H	I
	B2	C5	D3	E2	F2	A4	A3	A2
	B	C3	D3	E2	F2	B2	B2	B2
		C	CD1	C2	C4	C3	C3	C2
			D	D3	D4	D3	D3	D2
				E	E3	E2	E2	I2
					F	G3	H3	F1
						G	G3	I3
							H	I3
								I

	valore categoria	
A: Acqua potabile	5	
B: Panchine e cestini	2	fruibilità 0,57
C: Illuminazione	21	
D: Accessi pedonali sicuri	22	sicurezza 1,00
E: Lontananza da strade trafficate	11	
F: Pulizia	5	
G: Manto erboso-alberi	6	manutenzione 0,26
H: Percorsi	2	
I: Superficie rispetto ad aree simili	9	superficie 0,55

N.B.= In questa tipologia di servizio il punteggio totale delle schede è aumentato in presenza della voce "Attrezzature di pregio" e della voce "Recinzione-videosorveglianza", rispettivamente nella categoria di fruibilità e sicurezza.

INDICE DI VALUTAZIONE: 0.78

ST (Superficie Territoriale): 13.801 mq

Superficie a verde	13.801 mq
Superficie coperta	-

SUPERFICIE PONDERATA: 10.765 mq

SICUREZZA			
Valore categoria	Punteggio massimo	Punteggio ottenuto	Valore servizio
1	2	1.5	0.75

FRUIBILITA'			
Valore categoria	Punteggio massimo	Punteggio ottenuto	Valore servizio
0.57	3	2	0.38

ST RISPETTO AD AREE SIMILI			
Valore categoria	Punteggio massimo	Punteggio ottenuto	Valore servizio
0.55	1	1.5	0.83

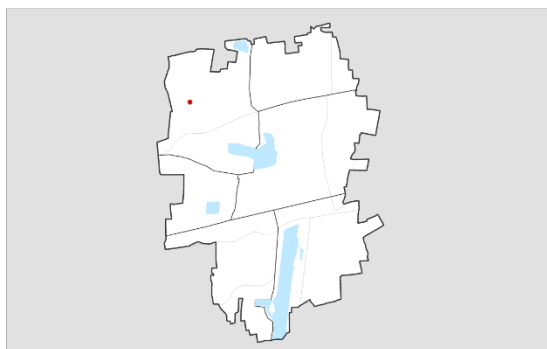
MANUTENZIONE			
Valore categoria	Punteggio massimo	Punteggio ottenuto	Valore servizio
0.26	3	2	0.17



Città di Segrate

V1-009

Sistema del verde e dello sport – Aree a verde



LOCALIZZAZIONE:


strada di spina Milano 2

Foglio: 6

Mappale: 110,111

REGIME DI PROPRIETÀ:

Publico	
Privato convenzionato	
Privato non convenzionato	X



ANALISI QUALITATIVA:

FRUIBILITA'		3
Acqua potabile	1	
Panchine e cestini	1	
Illuminazione	1	
Attrezzature di pregio	-	
SICUREZZA		3
Accessi pedonali sicuri	1.5	
Recinzione-videosorveglianza	-	
Lontananza da strade trafficate	1.5	
MANUTENZIONE		3
Pulizia	1	
Manto erboso-alberi	1	
Percorsi	1	
ST RISPETTO AD AREE SIMILI		0.5
> 20%		
Analoga	X	
Notevolmente inferiore		
TOTALE (max.9 punti)		9.5

INDICE DI VALUTAZIONE: 1.06

ST (Superficie Territoriale): 13.524 mq

Superficie a verde	13.524 mq
Superficie coperta	-

SUPERFICIE PONDERATA: 14.335 mq

MATRICE DI RIFERIMENTO:

A	B	C	D	E	F	G	H	I
	E2	C5	D3	E2	F2	A4	A3	A2
	B	C3	D3	E2	F2	B2	B2	B2
		C	CD1	C2	C4	C3	C3	C2
			D	D3	D4	D3	D3	D2
				E	E3	E2	E2	I2
					F	G3	H3	FI1
						G	G3	I3
							H	I3
								I

valore categoria

A: Acqua potabile	5	fruibilità	0,57
B: Panchine e cestini	2	sicurezza	1,00
C: Illuminazione	21	manutenzione	0,26
D: Accessi pedonali sicuri	22	superficie	0,55
E: Lontananza da strade trafficate	11		
F: Pulizia	5		
G: Manto erboso-alberi	6		
H: Percorsi	2		
I: Superficie rispetto ad aree simili	9		

N.B.= In questa tipologia di servizio il punteggio totale delle schede è aumentato in presenza della voce "Attrezzature di pregio" e della voce "Recinzione-videosorveglianza", rispettivamente nella categoria di fruibilità e sicurezza.

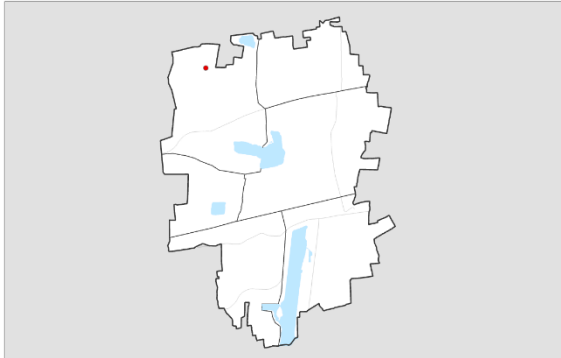
SICUREZZA			
Valore categoria	Punteggio massimo	Punteggio ottenuto	Valore servizio
1	2	3	1.5
FRUIBILITA'			
Valore categoria	Punteggio massimo	Punteggio ottenuto	Valore servizio
0.57	3	3	0.57
ST RISPETTO AD AREE SIMILI			
Valore categoria	Punteggio massimo	Punteggio ottenuto	Valore servizio
0.55	1	0.5	0.28
MANUTENZIONE			
Valore categoria	Punteggio massimo	Punteggio ottenuto	Valore servizio
0.26	3	3	0.26



Città di Segrate

V1-010

Sistema del verde e dello sport – Aree a verde



LOCALIZZAZIONE:
strada di spina Milano 2
Foglio: 1
Mappale: 114

REGIME DI PROPRIETÀ:

Pubblico	
Privato convenzionato	
Privato non convenzionato	X



ANALISI QUALITATIVA:

FRUIBILITA'		2
Acqua potabile	0	
Panchine e cestini	1	
Illuminazione	1	
Attrezzature di pregio	-	
SICUREZZA		2.5
Accessi pedonali sicuri	1.5	
Recinzione-videosorveglianza	-	
Lontananza da strade trafficate	1	
MANUTENZIONE		3
Pulizia	1	
Manto erboso-alberi	1	
Percorsi	1	
ST RISPETTO AD AREE SIMILI		0
> 20%		
Analoga		
Notevolmente inferiore	X	
TOTALE (max.9 punti)		7.5

INDICE DI VALUTAZIONE: 0.83

ST (Superficie Territoriale): 2.197 mq

Superficie a verde	2.197 mq
Superficie coperta	-

SUPERFICIE PONDERATA: 1.824 mq

MATRICE DI RIFERIMENTO:

A	B	C	D	E	F	G	H	I
	B2	C5	D3	E2	F2	A4	A3	A2
	B	C3	D3	E2	F2	B2	B2	B2
		C	CD1	C2	C4	C3	C3	C2
			D	D3	D4	D3	D3	D2
				E	E3	E2	E2	I2
					F	G3	H3	F11
						G	H	I3
							H	I3
								I
valore categoria								
A: Acqua potabile					5			
B: Panchine e cestini					2	fruibilità		0,57
C: Illuminazione					21			
D: Accessi pedonali sicuri					22	sicurezza		1,00
E: Lontananza da strade trafficate					11			
F: Pulizia					5	manutenzione		0,26
G: Manto erboso-alberi					6			
H: Percorsi					2			
I: Superficie rispetto ad aree simili					9	superficie		0,55

N.B.= In questa tipologia di servizio il punteggio totale delle schede è aumentato in presenza della voce "Attrezzature di pregio" e della voce "Recinzione-videosorveglianza", rispettivamente nella categoria di fruibilità e sicurezza.

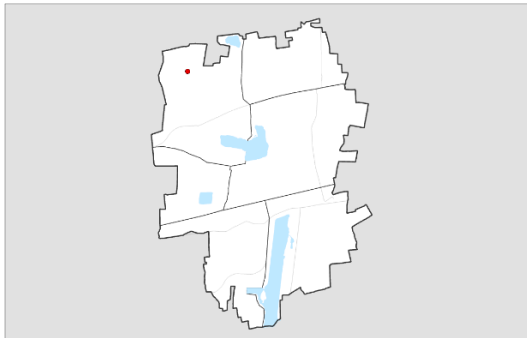
SICUREZZA			
Valore categoria	Punteggio massimo	Punteggio ottenuto	Valore servizio
1	2	2.5	1.25
FRUIBILITA'			
Valore categoria	Punteggio massimo	Punteggio ottenuto	Valore servizio
0.57	3	2	0.38
ST RISPETTO AD AREE SIMILI			
Valore categoria	Punteggio massimo	Punteggio ottenuto	Valore servizio
0.55	1	0	0.00
MANUTENZIONE			
Valore categoria	Punteggio massimo	Punteggio ottenuto	Valore servizio
0.26	3	3	0.26



Città di Segrate

V1-011

Sistema del verde e dello sport – Aree a verde_Lago dei cigni



LOCALIZZAZIONE:

strada di spina Milano 2

Foglio: 7

Mappale: 1,91

REGIME DI PROPRIETÀ:

Pubblico	
Privato convenzionato	
Privato non convenzionato	X



ANALISI QUALITATIVA:

FRUIBILITA'		2.5
Acqua potabile	0	
Panchine e cestini	1	
Illuminazione	1	
Attrezzature di pregio	0.5	
SICUREZZA		2.5
Accessi pedonali sicuri	1	
Recinzione-videosorveglianza	-	
Lontananza da strade trafficate	1.5	
MANUTENZIONE		3
Pulizia	1	
Manto erboso-alberi	1	
Percorsi	1	
ST RISPETTO AD AREE SIMILI		1
> 20%	X	
Analoga		
Notevolmente inferiore		
TOTALE (max.9 punti)		9

INDICE DI VALUTAZIONE: 1.00

ST (Superficie Territoriale): 12.978 mq

Superficie a verde	4.867 mq
Superficie coperta	-

SUPERFICIE PONDERATA: 12.978 mq

MATRICE DI RIFERIMENTO:

A	B	C	D	E	F	G	H	I
	B2	C3	D3	E2	F2	A4	A3	A2
	B	C3	CD1	C2	C4	C3	C3	C2
		C	D	D3	D4	D3	D3	D2
			D	E	E3	E2	E2	I2
				E	F	G3	H3	FI1
						G	G3	I3
							H	I3
								I

	valore categoria	
A: Acqua potabile	5	
B: Panchine e cestini	2	fruibilità 0,57
C: Illuminazione	21	
D: Accessi pedonali sicuri	22	sicurezza 1,00
E: Lontananza da strade trafficate	11	
F: Pulizia	5	
G: Manto erboso-alberi	6	manutenzione 0,26
H: Percorsi	2	
I: Superficie rispetto ad aree simili	9	superficie 0,55

N.B.= In questa tipologia di servizio il punteggio totale delle schede è aumentato in presenza della voce "Attrezzature di pregio" e della voce "Recinzione-videosorveglianza", rispettivamente nella categoria di fruibilità e sicurezza.

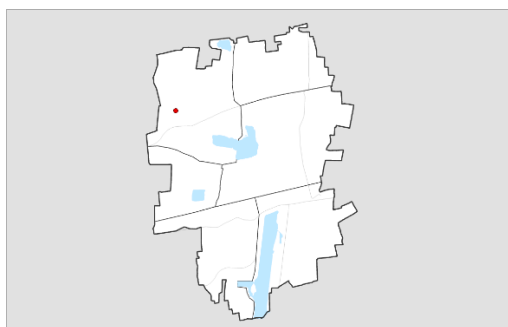
SICUREZZA			
Valore categoria	Punteggio massimo	Punteggio ottenuto	Valore servizio
1	2	2.5	1.25
FRUIBILITA'			
Valore categoria	Punteggio massimo	Punteggio ottenuto	Valore servizio
0.57	3	2.5	0.48
ST RISPETTO AD AREE SIMILI			
Valore categoria	Punteggio massimo	Punteggio ottenuto	Valore servizio
0.55	1	1	0.55
MANUTENZIONE			
Valore categoria	Punteggio massimo	Punteggio ottenuto	Valore servizio
0.26	3	3	0.26



Città di Segrate

V1-012

Sistema del verde e dello sport – Aree a verde



LOCALIZZAZIONE:

via Olgia
Foglio: 13
Mappale: 192,203,208

REGIME DI PROPRIETÀ:

Pubblico	
Privato convenzionato	
Privato non convenzionato	X



ANALISI QUALITATIVA:

FRUIBILITA'		2
Acqua potabile	0	
Panchine e cestini	1	
Illuminazione	1	
Attrezzature di pregio	-	
SICUREZZA		3
Accessi pedonali sicuri	1.5	
Recinzione-videosorveglianza	-	
Lontananza da strade trafficate	1.5	
MANUTENZIONE		3
Pulizia	1	
Manto erboso-alberi	1	
Percorsi	1	
ST RISPETTO AD AREE SIMILI		0.5
> 20%		
Analoga	X	
Notevolmente inferiore		
TOTALE (max.9 punti)		8.5

MATRICE DI RIFERIMENTO:

A	B	C	D	E	F	G	H	I
	B2	C5	D3	E2	F2	A4	A3	A2
	B	C3	D3	E2	F2	B2	B2	B2
		C	CD1	C2	C4	C3	C3	C2
			D	D3	D4	D3	D3	D2
				E	E3	E2	E2	I2
					F	G3	H3	F1
						G	G3	I3
							H	I3
								I
valore categoria								
A: Acqua potabile			5					
B: Panchine e cestini			2	fruibilità		0,57		
C: Illuminazione			21					
D: Accessi pedonali sicuri			22	sicurezza		1,00		
E: Lontananza da strade trafficate			11					
F: Pulizia			5					
G: Manto erboso-alberi			6	manutenzione		0,26		
H: Percorsi			2					
I: Superficie rispetto ad aree simili			9	superficie		0,55		

N.B.= In questa tipologia di servizio il punteggio totale delle schede è aumentato in presenza della voce "Attrezzature di pregio" e della voce "Recinzione-videosorveglianza", rispettivamente nella categoria di fruibilità e sicurezza.

INDICE DI VALUTAZIONE: 0.94

ST (Superficie Territoriale): 6.510 mq

Superficie a verde	6.510 mq
Superficie coperta	-

SUPERFICIE PONDERATA: 6.119 mq

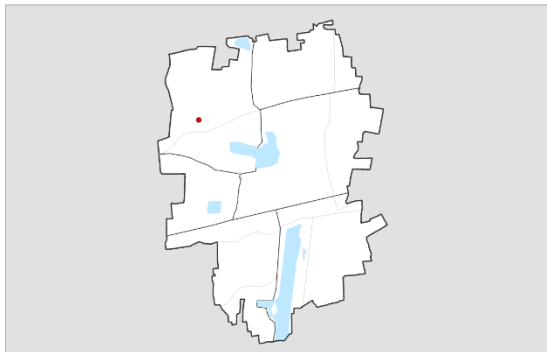
SICUREZZA			
Valore categoria	Punteggio massimo	Punteggio ottenuto	Valore servizio
1	2	3	1.50
FRUIBILITA'			
Valore categoria	Punteggio massimo	Punteggio ottenuto	Valore servizio
0.57	3	2	0.38
ST RISPETTO AD AREE SIMILI			
Valore categoria	Punteggio massimo	Punteggio ottenuto	Valore servizio
0.55	1	0.5	0.28
MANUTENZIONE			
Valore categoria	Punteggio massimo	Punteggio ottenuto	Valore servizio
0.26	3	3	0.26



Città di Segrate

V1-013

Sistema del verde e dello sport – Aree a verde



LOCALIZZAZIONE:

via Olgia

Foglio: 13

Mappale: 243,246,274,275,290

REGIME DI PROPRIETÀ:

Pubblico	X
Privato convenzionato	
Privato non convenzionato	



ANALISI QUALITATIVA:

FRUIBILITA'		3
Acqua potabile	0.5	
Panchine e cestini	1	
Illuminazione	1	
Attrezzature di pregio	0.5	
SICUREZZA		2
Accessi pedonali sicuri	1	
Recinzione-videosorveglianza	-	
Lontananza da strade trafficate	1	
MANUTENZIONE		3
Pulizia	1	
Manto erboso-alberi	1	
Percorsi	1	
ST RISPETTO AD AREE SIMILI		1
> 20%	X	
Analoga		
Notevolmente inferiore		
TOTALE (max.9 punti)		9

INDICE DI VALUTAZIONE: 1.00

ST (Superficie Territoriale): 7.639 mq

Superficie a verde	7.639 mq
Superficie coperta	-

SUPERFICIE PONDERATA: 7.639 mq

MATRICE DI RIFERIMENTO:

A	B	C	D	E	F	G	H	I
	B2	C5	D3	E2	F2	A4	A3	A2
	B	C3	D3	E2	F2	B2	B2	B2
		C	CD1	C2	C4	C3	C3	C2
			D	D3	D4	D3	D3	D2
				E	E3	E2	E2	I2
					F	G3	H3	FI1
						G	G3	I3
							H	I3
								I

	valore categoria
A: Acqua potabile	5
B: Panchine e cestini	2
C: Illuminazione	21
D: Accessi pedonali sicuri	22
E: Lontananza da strade trafficate	11
F: Pulizia	5
G: Manto erboso-alberi	6
H: Percorsi	2
I: Superficie rispetto ad aree simili	9

	valore categoria	fruibilità	sicurezza	manutenzione	superficie
		0,57	1,00	0,26	0,55

N.B.= In questa tipologia di servizio il punteggio totale delle schede è aumentato in presenza della voce "Attrezzature di pregio" e della voce "Recinzione-videosorveglianza", rispettivamente nella categoria di fruibilità e sicurezza.

SICUREZZA			
Valore categoria	Punteggio massimo	Punteggio ottenuto	Valore servizio
1	2	2	1.00

FRUIBILITA'			
Valore categoria	Punteggio massimo	Punteggio ottenuto	Valore servizio
0.57	3	3	0.57

ST RISPETTO AD AREE SIMILI			
Valore categoria	Punteggio massimo	Punteggio ottenuto	Valore servizio
0.55	1	1	0.55

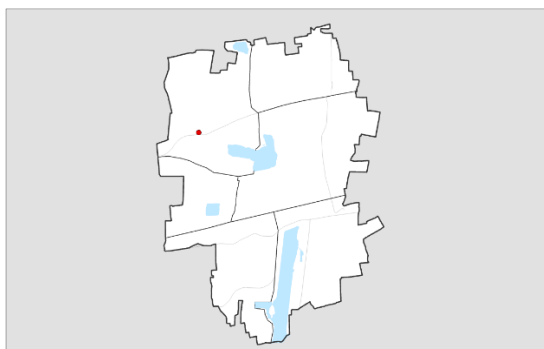
MANUTENZIONE			
Valore categoria	Punteggio massimo	Punteggio ottenuto	Valore servizio
0.26	3	3	0.26



Città di Segrate

V1-014

Sistema del verde e dello sport – Aree a verde



LOCALIZZAZIONE:

via Cassanese

Foglio: 13

Mappale: 242,297

REGIME DI PROPRIETÀ:

Publico	X
Privato convenzionato	
Privato non convenzionato	



ANALISI QUALITATIVA:

FRUIBILITA'		2
Acqua potabile	0	
Panchine e cestini	1	
Illuminazione	1	
Attrezzature di pregio	-	
SICUREZZA		1
Accessi pedonali sicuri	1	
Recinzione-videosorveglianza	-	
Lontananza da strade trafficate	0	
MANUTENZIONE		3.5
Pulizia	1	
Manto erboso-alberi	1	
Percorsi	1.5	
ST RISPETTO AD AREE SIMILI		0.5
> 20%		
Analoga	X	
Notevolmente inferiore		
TOTALE (max.9 punti)		7

INDICE DI VALUTAZIONE: 0.78

ST (Superficie Territoriale): 13.430 mq

Superficie a verde	13.430 mq
Superficie coperta	-

SUPERFICIE PONDERATA: 10.475 mq

MATRICE DI RIFERIMENTO:

A	B	C	D	E	F	G	H	I
B2	C5	D3	E2	F2	A4	A3	A2	A2
B	C3	D3	E2	F2	B2	B2	B2	B2
	C	CD1	C2	C4	C3	C3	C2	C2
		D	D3	D4	D3	D3	D2	D2
			E	E3	E2	E2	I2	I2
				F	G3	H3	FI1	FI1
					G	G3	I3	I3
						H	I3	I3
								I

valore categoria

A: Acqua potabile	5	fruibilità	0,57
B: Panchine e cestini	2		
C: Illuminazione	21		
D: Accessi pedonali sicuri	22	sicurezza	1,00
E: Lontananza da strade trafficate	11		
F: Pulizia	5		
G: Manto erboso-alberi	6	manutenzione	0,26
H: Percorsi	2		
I: Superficie rispetto ad aree simili	9	superficie	0,55

N.B. - In questa tipologia di servizio il punteggio totale delle schede è aumentato in presenza della voce "Attrezzature di pregio" e della voce "Recinzione-videosorveglianza", rispettivamente nella categoria di fruibilità e sicurezza.

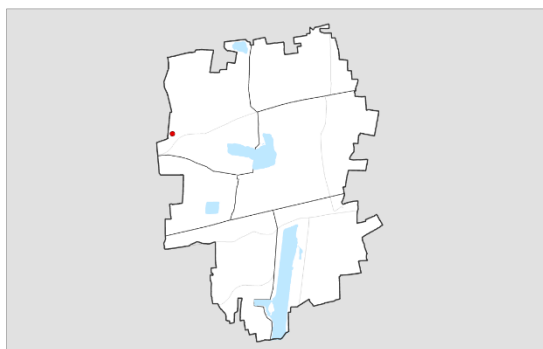
SICUREZZA			
Valore categoria	Punteggio massimo	Punteggio ottenuto	Valore servizio
1	2	1	0.50
FRUIBILITA'			
Valore categoria	Punteggio massimo	Punteggio ottenuto	Valore servizio
0.57	3	2	0.38
ST RISPETTO AD AREE SIMILI			
Valore categoria	Punteggio massimo	Punteggio ottenuto	Valore servizio
0.55	1	0.50	0.28
MANUTENZIONE			
Valore categoria	Punteggio massimo	Punteggio ottenuto	Valore servizio
0.26	3	3.5	0.30



Città di Segrate

V1-015

Sistema del verde e dello sport – Aree a verde



LOCALIZZAZIONE:

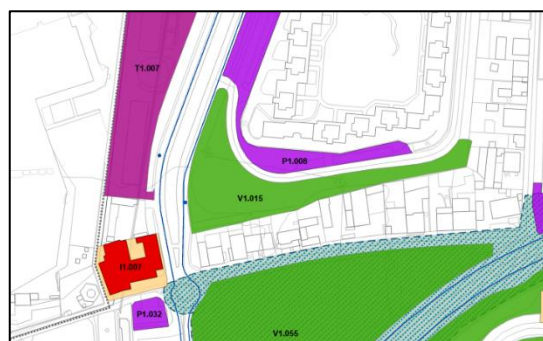
via Olgia

Foglio: 13

Mappale: 2,19,193

REGIME DI PROPRIETÀ:

Pubblico	
Privato convenzionato	
Privato non convenzionato	X



ANALISI QUALITATIVA:

FRUIBILITA'		1.5
Acqua potabile	0	
Panchine e cestini	0.5	
Illuminazione	1	
Attrezzature di pregio	-	
SICUREZZA		0.5
Accessi pedonali sicuri	0	
Recinzione-videosorveglianza	-	
Lontananza da strade trafficate	0.5	
MANUTENZIONE		2.5
Pulizia	1	
Manto erboso-alberi	1	
Percorsi	0.5	
ST RISPETTO AD AREE SIMILI		0.5
> 20%		
Analoga	X	
Notevolmente inferiore		
TOTALE (max.9 punti)		5

INDICE DI VALUTAZIONE: 0.56

ST (Superficie Territoriale): 4.641 mq

Superficie a verde	4.641 mq
Superficie coperta	-

SUPERFICIE PONDERATA: 2.599 mq

MATRICE DI RIFERIMENTO:

A	B	C	D	E	F	G	H	I
	B2	C5	D3	E2	F2	A4	A3	A2
	B	C3	D3	E2	F2	B2	B2	B2
		C	CD1	C2	C4	C3	C3	C2
			D	D3	D4	D3	D3	D2
				E	E3	E2	E2	Iz
					F	G3	H3	Fl1
						G	G3	I3
							H	I3
								I

valore categoria	
5	fruibilità 0.57
21	sicurezza 1.00
22	manutenzione 0.26
9	superficie 0.55

N.B.= In questa tipologia di servizio il punteggio totale delle schede è aumentato in presenza della voce "Attrezzature di pregio" e della voce "Recinzione-videosorveglianza", rispettivamente nella categoria di fruibilità e sicurezza.

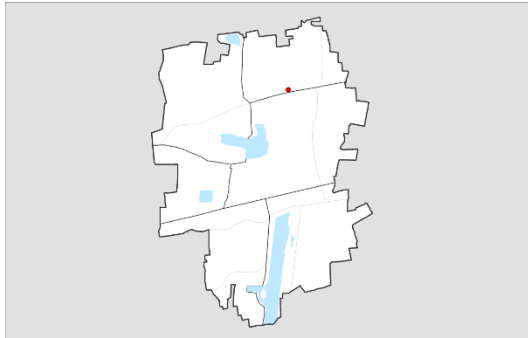
SICUREZZA			
Valore categoria	Punteggio massimo	Punteggio ottenuto	Valore servizio
1	2	0.5	0.25
FRUIBILITA'			
Valore categoria	Punteggio massimo	Punteggio ottenuto	Valore servizio
0.57	3	1.5	0.29
ST RISPETTO AD AREE SIMILI			
Valore categoria	Punteggio massimo	Punteggio ottenuto	Valore servizio
0.55	1	0.50	0.28
MANUTENZIONE			
Valore categoria	Punteggio massimo	Punteggio ottenuto	Valore servizio
0.26	3	2.5	0.22



Città di Segrate

V1-016

Sistema del verde e dello sport– Aree a verde



LOCALIZZAZIONE:

via Cassanese

Foglio: 16

Mappale:

REGIME DI PROPRIETÀ:

Pubblico	X
Privato convenzionato	
Privato non convenzionato	



ANALISI QUALITATIVA:

FRUIBILITA'		3
Acqua potabile	1	
Panchine e cestini	1	
Illuminazione	1	
Attrezzature di pregio	-	
SICUREZZA		1
Accessi pedonali sicuri	1	
Recinzione-videosorveglianza	-	
Lontananza da strade trafficate	0	
MANUTENZIONE		2.5
Pulizia	0.5	
Manto erboso-alberi	1	
Percorsi	1	
ST RISPETTO AD AREE SIMILI		1
> 20%	X	
Analoga		
Notevolmente inferiore		
TOTALE (max.9 punti)		7.5

MATRICE DI RIFERIMENTO:

A	B	C	D	E	F	G	H	I
	B2	C5	D3	E2	F2	A4	A3	A2
	B	C3	D3	E2	F2	B2	B2	B2
		C	CD1	C2	C4	C3	C3	C2
			D	D3	D4	D3	D3	D2
				E	E3	E2	E2	I2
					F	G3	H3	FI1
						G	G3	I3
							H	I3
								I
valore categoria								
A: Acqua potabile					5			
B: Panchine e cestini					2	fruibilita'		0,57
C: Illuminazione					21			
D: Accessi pedonali sicuri					22	sicurezza		1,00
E: Lontananza da strade trafficate					11			
F: Pulizia					5			
G: Manto erboso-alberi					6	manutenzione		0,26
H: Percorsi					2			
I: Superficie rispetto ad aree simili					9	superficie		0,55

N.B.= In questa tipologia di servizio il punteggio totale delle schede è aumentato in presenza della voce "Attrezzature di pregio" e della voce "Recinzione-videosorveglianza", rispettivamente nella categoria di fruibilità e sicurezza.

SICUREZZA			
Valore categoria	Punteggio massimo	Punteggio ottenuto	Valore servizio
1	2	1	0.50
FRUIBILITA'			
Valore categoria	Punteggio massimo	Punteggio ottenuto	Valore servizio
0.57	3	3	0.57
ST RISPETTO AD AREE SIMILI			
Valore categoria	Punteggio massimo	Punteggio ottenuto	Valore servizio
0.55	1	1	0.55
MANUTENZIONE			
Valore categoria	Punteggio massimo	Punteggio ottenuto	Valore servizio
0.26	3	2.5	0.22

INDICE DI VALUTAZIONE: 0.83

ST (Superficie Territoriale): 3.601 mq

Superficie a verde	3.601 mq
Superficie coperta	-

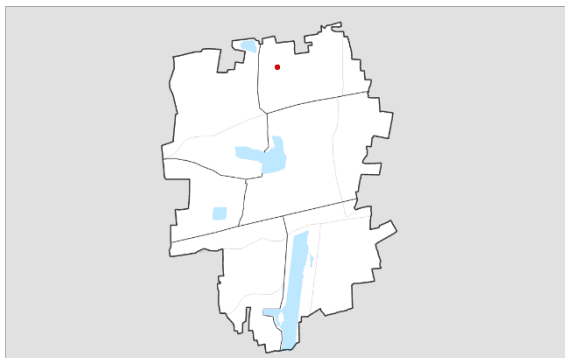
SUPERFICIE PONDERATA: 2.989 mq



Città di Segrate

V1-017

Sistema del verde e dello sport – Aree a verde



LOCALIZZAZIONE:

via Monzese

Foglio: 3

Mappale: 247

REGIME DI PROPRIETÀ:

Publico	X
Privato convenzionato	
Privato non convenzionato	



ANALISI QUALITATIVA:

FRUIBILITA'		3.5
Acqua potabile	1	
Panchine e cestini	1	
Illuminazione	1	
Attrezzature di pregio	0.5	
SICUREZZA		1.5
Accessi pedonali sicuri	1	
Recinzione-videosorveglianza	-	
Lontananza da strade trafficate	0.5	
MANUTENZIONE		3
Pulizia	1	
Manto erboso-alberi	1	
Percorsi	1	
ST RISPETTO AD AREE SIMILI		1
> 20%	X	
Analoga		
Notevolmente inferiore		
TOTALE (max.9 punti)		9

MATRICE DI RIFERIMENTO:

A	B	C	D	E	F	G	H	I
	Bz	Cs	D3	E2	F2	A4	A3	A2
	B	C	CD1	C2	C4	C3	C3	C2
		C	D	D3	D4	D3	D3	D2
				E	E3	E2	E2	I2
					F	G3	H3	FI1
						G	G3	I3
							H	I3
								I

valore categoria

A: Acqua potabile	5	
B: Panchine e cestini	2	fruibilità 0,57
C: Illuminazione	21	
D: Accessi pedonali sicuri	22	sicurezza 1,00
E: Lontananza da strade trafficate	11	
F: Pulizia	5	
G: Manto erboso-alberi	6	manutenzione 0,26
H: Percorsi	2	
I: Superficie rispetto ad aree simili	9	superficie 0,55

N.B. = In questa tipologia di servizio il punteggio totale delle schede è aumentato in presenza della voce "Attrezzature di pregio" e della voce "Recinzione-videosorveglianza", rispettivamente nella categoria di fruibilità e sicurezza.

SICUREZZA			
Valore categoria	Punteggio massimo	Punteggio ottenuto	Valore servizio
1	2	1.5	0.75
FRUIBILITA'			
Valore categoria	Punteggio massimo	Punteggio ottenuto	Valore servizio
0.57	3	3.5	0.67
ST RISPETTO AD AREE SIMILI			
Valore categoria	Punteggio massimo	Punteggio ottenuto	Valore servizio
0.55	1	1	0.55
MANUTENZIONE			
Valore categoria	Punteggio massimo	Punteggio ottenuto	Valore servizio
0.26	3	3	0.26

INDICE DI VALUTAZIONE: 1.00

ST (Superficie Territoriale): 4.362 mq

Superficie a verde	4.362 mq
Superficie coperta	-

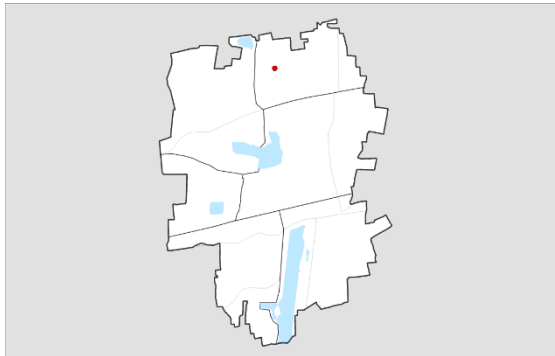
SUPERFICIE PONDERATA: 4.362 mq



Città di Segrate

V1-018

Sistema del verde e dello sport – Aree a verde



LOCALIZZAZIONE:

via Monzese

Foglio: 3

Mappale: 213,229,230,231,321

REGIME DI PROPRIETÀ:

Pubblico	X
Privato convenzionato	
Privato non convenzionato	



ANALISI QUALITATIVA:

FRUIBILITA'		2
Acqua potabile	0	
Panchine e cestini	1	
Illuminazione	1	
Attrezzature di pregio	-	
SICUREZZA		1.5
Accessi pedonali sicuri	1	
Recinzione-videosorveglianza	-	
Lontananza da strade trafficate	0.5	
MANUTENZIONE		3
Pulizia	1	
Manto erboso-alberi	1	
Percorsi	1	
ST RISPETTO AD AREE SIMILI		0.5
> 20%		
Analoga	X	
Notevolmente inferiore		
TOTALE (max.9 punti)		7

INDICE DI VALUTAZIONE: 0.78

ST (Superficie Territoriale): 3.874 mq

Superficie a verde	3.874 mq
Superficie coperta	-

SUPERFICIE PONDERATA: 3.022 mq

MATRICE DI RIFERIMENTO:

A	B	C	D	E	F	G	H	I
	Bz	Cs	D3	E2	F2	A4	A3	A2
	B					B2	Bz	B2
		C	CD1	C2	C4	C3	C3	C2
			D	D3	D4	D3	D3	D2
				E	E3	E2	E2	I2
					F	G3	H3	FI1
						G	G3	I3
							H	I3
								I

valore categoria

A: Acqua potabile	5	
B: Panchine e cestini	2	fruibilità 0,57
C: Illuminazione	21	
D: Accessi pedonali sicuri	22	sicurezza 1,00
E: Lontananza da strade trafficate	11	
F: Pulizia	5	
G: Manto erboso-alberi	6	manutenzione 0,26
H: Percorsi	2	
I: Superficie rispetto ad aree simili	9	superficie 0,55

N.B.= In questa tipologia di servizio il punteggio totale delle schede è aumentato in presenza della voce "Attrezzature di pregio" e della voce "Recinzione-videosorveglianza", rispettivamente nella categoria di fruibilità e sicurezza.

SICUREZZA			
Valore categoria	Punteggio massimo	Punteggio ottenuto	Valore servizio
1	2	1.5	0.75

FRUIBILITA'			
Valore categoria	Punteggio massimo	Punteggio ottenuto	Valore servizio
0.57	3	2	0.38

ST RISPETTO AD AREE SIMILI			
Valore categoria	Punteggio massimo	Punteggio ottenuto	Valore servizio
0.55	1	0.5	0.28

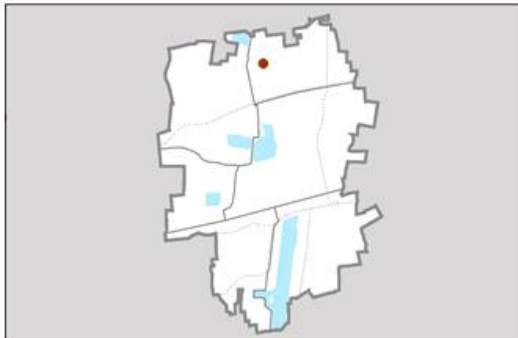
MANUTENZIONE			
Valore categoria	Punteggio massimo	Punteggio ottenuto	Valore servizio
0.26	3	3	0.26



Città di Segrate

V1-019

Sistema del verde e dello sport – Aree a verde



LOCALIZZAZIONE:

via Olgetta

Foglio: 3

Mappale: 68

REGIME DI PROPRIETÀ:

Publico	X
Privato convenzionato	
Privato non convenzionato	



ANALISI QUALITATIVA:

FRUIBILITA'		0.5
Acqua potabile	0	
Panchine e cestini	0	
Illuminazione	0.5	
Attrezzature di pregio	-	
SICUREZZA		2
Accessi pedonali sicuri	0	
Recinzione-videosorveglianza	1	
Lontananza da strade trafficate	1	
MANUTENZIONE		2
Pulizia	1	
Manto erboso-alberi	0.5	
Percorsi	0.5	
ST RISPETTO AD AREE SIMILI		0
> 20%		
Analoga		
Notevolmente inferiore	X	
TOTALE (max.9 punti)		4.5

MATRICE DI RIFERIMENTO:

A	B	C	D	E	F	G	H	I
	B2	C3	D3	E2	F2	A4	A3	A2
	B	C3	D3	E2	F2	B2	B2	B2
		C	CD1	C2	C4	C3	C3	C2
			D	D3	D4	D3	D3	D2
				E	E3	E2	E2	I2
					F	G3	H3	FI1
						G	G3	I3
							H	I3
								I
valore categoria								
A: Acqua potabile 5								
B: Panchine e cestini 2								
C: Illuminazione 21								
D: Accessi pedonali sicuri 22								
E: Lontananza da strade trafficate 11								
F: Pulizia 5								
G: Manto erboso-alberi 6								
H: Percorsi 2								
I: Superficie rispetto ad aree simili 9								
fruibilita' 0,57								
sicurezza 1,00								
manutenzione 0,26								
superficie 0,55								

N.B. = In questa tipologia di servizio il punteggio totale delle schede è aumentato in presenza della voce "Attrezzature di pregio" e della voce "Recinzione-videosorveglianza", rispettivamente nella categoria di fruibilità e sicurezza.

INDICE DI VALUTAZIONE: 0.50

ST (Superficie Territoriale): 903 mq

Superficie a verde	903 mq
Superficie coperta	-

SUPERFICIE PONDERATA: 452 mq

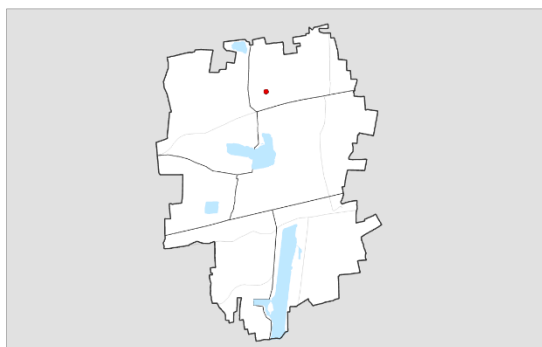
SICUREZZA			
Valore categoria	Punteggio massimo	Punteggio ottenuto	Valore servizio
1	2	2	1.00
FRUIBILITA'			
Valore categoria	Punteggio massimo	Punteggio ottenuto	Valore servizio
0.57	3	0.5	0.10
ST RISPETTO AD AREE SIMILI			
Valore categoria	Punteggio massimo	Punteggio ottenuto	Valore servizio
0.55	1	0	0.00
MANUTENZIONE			
Valore categoria	Punteggio massimo	Punteggio ottenuto	Valore servizio
0.26	3	2	0.17



Città di Segrate

V1-020

Sistema del verde e dello sport- Aree a verde_Parco Cascina Commenda



LOCALIZZAZIONE:

via Amendola

Foglio: 9

Mappale: 25,27,99,100,107,184,
282,307,308,309

REGIME DI PROPRIETÀ:

Pubblico	X
Privato convenzionato	
Privato non convenzionato	



ANALISI QUALITATIVA:

FRUIBILITA'		5.5
Attrezzature gioco bambini	1	
Acqua potabile	1	
Panchine e cestini	1	
Illuminazione	1	
Attrezzature di pregio	1.5	
SICUREZZA		2
Accessi pedonali sicuri	1	
Recinzione-videosorveglianza	-	
Lontananza da strade trafficate	1	
MANUTENZIONE		3
Pulizia	1	
Manto erboso-alberi	1	
Percorsi	1	
ST RISPETTO AD AREE SIMILI		0.5
> 20%		
Analoga	X	
Notevolmente inferiore		
TOTALE (max.10 punti)		11

MATRICE DI RIFERIMENTO:

A	B	C	D	E	F	G	H	I	L
	B4	C4	D5	E5	F4	G2	A3	A2	L4
	B	C2	D3	E3	F2	G2	B4	B3	B2
		C	D3	E3	F2	G2	C2	C2	C2
			D	DE1	D2	D4	D3	D3	D2
				E	E3	E4	E3	E3	E2
					F	F3	F2	F2	L2
						G	H3	I2	GL1
							H	H3	L3
								I	L3
									L

valore categoria	
A: Attrezzature gioco bambini	5
B: Acqua potabile	13
C: Panchine e cestini	12
D: Illuminazione	26
E: Accessi pedonali sicuri	27
F: Lontananza da strade trafficate	15
G: Pulizia	7
H: Manto erboso-alberi	6
I: Percorsi	2
L: Superficie rispetto ad aree simili	13

N.B.= In questa tipologia di servizio il punteggio totale delle schede è aumentato in presenza della voce "Attrezzature di pregio" e della voce "Recinzione-videosorveglianza", rispettivamente nella categoria di fruibilità e sicurezza.

SICUREZZA			
Valore categoria	Punteggio massimo	Punteggio ottenuto	Valore servizio
1	2	2	1
FRUIBILITA'			
Valore categoria	Punteggio massimo	Punteggio ottenuto	Valore servizio
0.67	4	5.5	0.92
ST RISPETTO AD AREE SIMILI			
Valore categoria	Punteggio massimo	Punteggio ottenuto	Valore servizio
0.62	1	0.5	0.31
MANUTENZIONE			
Valore categoria	Punteggio massimo	Punteggio ottenuto	Valore servizio
0.24	3	3	0.24

INDICE DI VALUTAZIONE: 1.10

ST (Superficie Territoriale): 16.570 mq

Superficie a verde	16.570 mq
Superficie coperta	-

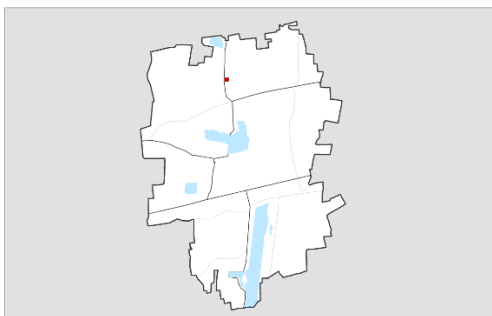
SUPERFICIE PONDERATA: 18.228 mq



Città di Segrate

V1-021

Sistema del verde e dello sport- Aree a verde_Parco Alhambra



LOCALIZZAZIONE:

via Amendola

Foglio: 3-8-9

Mappale: 24-6,111,112-103

REGIME DI PROPRIETÀ:

Pubblico	X
Privato convenzionato	
Privato non convenzionato	



ANALISI QUALITATIVA:

FRUIBILITA'		4.5
Attrezzature gioco bambini	1	
Acqua potabile	1	
Panchine e cestini	1	
Illuminazione	1	
Attrezzature di pregio	0.5	
SICUREZZA		2
Accessi pedonali sicuri	1	
Recinzione-videosorveglianza	-	
Lontananza da strade trafficate	1	
MANUTENZIONE		2.5
Pulizia	0.5	
Manto erboso-alberi	1	
Percorsi	1	
ST RISPETTO AD AREE SIMILI		1
> 20%	X	
Analoga		
Notevolmente inferiore		
TOTALE (max.10 punti)		10

MATRICE DI RIFERIMENTO:

A	B	C	D	E	F	G	H	I	L
	B	C	D	E	F	G	H	I	L
	B	C	D	E	F	G	H	I	L
		C	D	E	F	G	H	I	L
			D	E	F	G	H	I	L
				E	F	G	H	I	L
					F	G	H	I	L
						G	H	I	L
							H	I	L
								I	L
									L
valore categoria									
A: Attrezzature gioco bambini					5				
B: Acqua potabile					13				
C: Panchine e cestini					12	fruibilità			
D: Illuminazione					26				
E: Accessi pedonali sicuri					27	sicurezza			
F: Lontananza da strade trafficate					15				
G: Pulizia					7				
H: Manto erboso-alberi					6	manutenzione			
I: Percorsi					2				
L: Superficie rispetto ad aree simili					13	superficie			

N.B.- In questa tipologia di servizio il punteggio totale delle schede è aumentato in presenza della voce "Attrezzature di pregio" e della voce "Recinzione-videosorveglianza", rispettivamente nella categoria di fruibilità e sicurezza.

INDICE DI VALUTAZIONE: 1.00

ST (Superficie Territoriale): 102.586

Superficie a verde	102.586 mq
Superficie coperta	-

SUPERFICIE PONDERATA: 102.586 mq

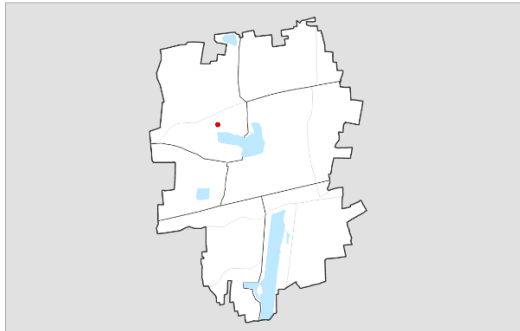
SICUREZZA			
Valore categoria	Punteggio massimo	Punteggio ottenuto	Valore servizio
1	2	2	1.00
FRUIBILITA'			
Valore categoria	Punteggio massimo	Punteggio ottenuto	Valore servizio
0.67	4	4.5	0.75
ST RISPETTO AD AREE SIMILI			
Valore categoria	Punteggio massimo	Punteggio ottenuto	Valore servizio
0.62	1	1	0.62
MANUTENZIONE			
Valore categoria	Punteggio massimo	Punteggio ottenuto	Valore servizio
0.24	3	2.5	0.20



Città di Segrate

V1-023

Sistema del verde e dello sport- Aree a verde



LOCALIZZAZIONE:

via Cassanese

Foglio: 20

Mappale: 63; 64; 65; 66; 67; 68; 69; 70;

71; 73; 74; 75; 76; 77; 88; 81; 96; 97;

116; 117; 118; 122; 124; 125; 132

REGIME DI PROPRIETÀ:

Pubblico	X
Privato convenzionato	
Privato non convenzionato	



ANALISI QUALITATIVA:

FRUIBILITA'		5.5
Attrezzature gioco bambini	1	
Acqua potabile	1	
Panchine e cestini	1	
Illuminazione	1	
Attrezzature di pregio	1.5	
SICUREZZA		1.5
Accessi pedonali sicuri	1	
Recinzione-videosorveglianza	-	
Lontananza da strade trafficate	0.5	
MANUTENZIONE		3
Pulizia	1	
Manto erboso-alberi	1	
Percorsi	1	
ST RISPETTO AD AREE SIMILI		0.5
> 20%		
Analoga	X	
Notevolmente inferiore		
TOTALE (max.10 punti)		10.5

INDICE DI VALUTAZIONE: 1.05

ST (Superficie Territoriale): 59.450 mq

Superficie a verde	59.450 mq
Superficie coperta	-

SUPERFICIE PONDERATA: 62.422 mq

MATRICE DI RIFERIMENTO:

A	B	C	D	E	F	G	H	I	L
	B4	C4	D5	E5	F4	G2	A3	A2	L4
	B	C2	D3	E3	F2	G2	B4	B3	B2
		C	D3	E3	F2	G2	C2	C2	C2
			D	DE1	D2	D4	D3	D3	D2
				E	E3	E4	E3	E3	E2
					F	F3	F2	F2	L2
						G	H3	I2	GL1
							H	H3	L3
								I	L3
									L
valore categoria									
A: Attrezzature gioco bambini					5				
B: Acqua potabile					13	fruibilità 0,67			
C: Panchine e cestini					12				
D: Illuminazione					26				
E: Accessi pedonali sicuri					27	sicurezza 1,00			
F: Lontananza da strade trafficate					15				
G: Pulizia					7				
H: Manto erboso-alberi					6	manutenzione 0,24			
I: Percorsi					2				
L: Superficie rispetto ad aree simili					13	superficie 0,62			

N.B.= In questa tipologia di servizio il punteggio totale delle schede è aumentato in presenza della voce "Attrezzature di pregio" e della voce "Recinzione-videosorveglianza", rispettivamente nella categoria di fruibilità e sicurezza.

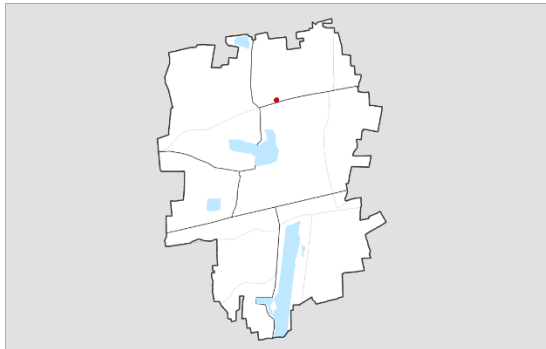
SICUREZZA			
Valore categoria	Punteggio massimo	Punteggio ottenuto	Valore servizio
1	2	1.5	0.75
FRUIBILITA'			
Valore categoria	Punteggio massimo	Punteggio ottenuto	Valore servizio
0.67	4	5.5	0.92
ST RISPETTO AD AREE SIMILI			
Valore categoria	Punteggio massimo	Punteggio ottenuto	Valore servizio
0.62	1	0.5	0.31
MANUTENZIONE			
Valore categoria	Punteggio massimo	Punteggio ottenuto	Valore servizio
0.24	3	3	0.24



Città di Segrate

VI-024

Sistema del verde e dello sport– Aree a verde



LOCALIZZAZIONE:

via Cassanese

Foglio: 9

Mappale: 182; 113; 180; 169; 177;
165; 110; 253; 105; 104; 125; 103

REGIME DI PROPRIETÀ:

Publico	X
Privato convenzionato	
Privato non convenzionato	



ANALISI QUALITATIVA:

FRUIBILITA'		3
Acqua potabile	1	
Panchine e cestini	1	
Illuminazione	1	
Attrezzature di pregio	-	
SICUREZZA		1
Accessi pedonali sicuri	1	
Recinzione-videosorveglianza	-	
Lontananza da strade trafficate	0	
MANUTENZIONE		2.5
Pulizia	0.5	
Manto erboso-alberi	1	
Percorsi	1	
ST RISPETTO AD AREE SIMILI		1
> 20%	X	
Analoga		
Notevolmente inferiore		
TOTALE (max.9 punti)		7.5

INDICE DI VALUTAZIONE: 0.83

ST (Superficie Territoriale): 9.312 mq

Superficie a verde	9.312 mq
Superficie coperta	-

SUPERFICIE PONDERATA: 7.729 mq

MATRICE DI RIFERIMENTO:

A	B	C	D	E	F	G	H	I
	Bz	C5	D3	E2	F2	A4	A3	A2
	B	C3	D3	E2	F2	B2	B2	B2
		C	CD1	C2	C4	C3	C3	C2
			D	D3	D4	D3	D3	D2
				E	E3	E2	E2	I2
					F	G3	H3	F1
						G3	G3	I3
							H	I3
								I
valore categoria								
A: Acqua potabile					5			
B: Panchine e cestini					2	fruibilita'		0,57
C: Illuminazione					21			
D: Accessi pedonali sicuri					22	sicurezza		1,00
E: Lontananza da strade trafficate					11			
F: Pulizia					5			
G: Manto erboso-alberi					6	manutenzione		0,26
H: Percorsi					2			
I: Superficie rispetto ad aree simili					9	superficie		0,55

N.B.= In questa tipologia di servizio il punteggio totale delle schede è aumentato in presenza della voce "Attrezzature di pregio" e della voce "Recinzione-videosorveglianza", rispettivamente nella categoria di fruibilità e sicurezza.

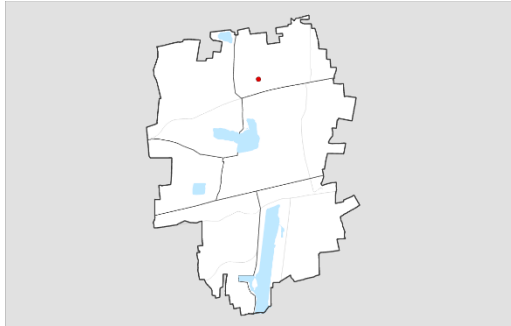
SICUREZZA			
Valore categoria	Punteggio massimo	Punteggio ottenuto	Valore servizio
1	2	1	0.5
FRUIBILITA'			
Valore categoria	Punteggio massimo	Punteggio ottenuto	Valore servizio
0.57	3	3	0.57
ST RISPETTO AD AREE SIMILI			
Valore categoria	Punteggio massimo	Punteggio ottenuto	Valore servizio
0.55	1	1	0.55
MANUTENZIONE			
Valore categoria	Punteggio massimo	Punteggio ottenuto	Valore servizio
0.26	3	2.5	0.22



Città di Segrate

V1-025

Sistema del verde e dello sport – Aree a verde



LOCALIZZAZIONE:

via Monzese

Foglio: 9

Mappale: 108,109

REGIME DI PROPRIETÀ:

Pubblico	X
Privato convenzionato	
Privato non convenzionato	



ANALISI QUALITATIVA:

FRUIBILITA'		3.5
Acqua potabile	0.5	
Panchine e cestini	1	
Illuminazione	1	
Attrezzature di pregio	1	
SICUREZZA		1.5
Accessi pedonali sicuri	1	
Recinzione-videosorveglianza	-	
Lontananza da strade trafficate	0.5	
MANUTENZIONE		3
Pulizia	1	
Manto erboso-alberi	1	
Percorsi	1	
ST RISPETTO AD AREE SIMILI		0.5
> 20%		
Analoga	X	
Notevolmente inferiore		
TOTALE (max.9 punti)		8.5

MATRICE DI RIFERIMENTO:

A	B	C	D	E	F	G	H	I
	B2	C5	D3	E2	F2	A4	A3	A2
	B	C3	D3	E2	F2	B2	B2	B2
		C	CD1	C2	C4	C3	C3	C2
			D	D3	D4	D3	D3	D2
				E	E3	E2	E2	I2
					F	G3	H3	F1
						G	G3	I3
							H	I3
								I

valore categoria	
A: Acqua potabile	5
B: Panchine e cestini	2
C: Illuminazione	21
D: Accessi pedonali sicuri	22
E: Lontananza da strade trafficate	11
F: Pulizia	5
G: Manto erboso-alberi	6
H: Percorsi	2
I: Superficie rispetto ad aree simili	9

fruibilità	0.57
sicurezza	1.00
manutenzione	0.26
superficie	0.55

N.B.= In questa tipologia di servizio il punteggio totale delle schede è aumentato in presenza della voce "Attrezzature di pregio" e della voce "Recinzione-videosorveglianza", rispettivamente nella categoria di fruibilità e sicurezza.

INDICE DI VALUTAZIONE: 0.94

ST (Superficie Territoriale): 6.868 mq

Superficie a verde	6.868 mq
Superficie coperta	-

SUPERFICIE PONDERATA: 6.456 mq

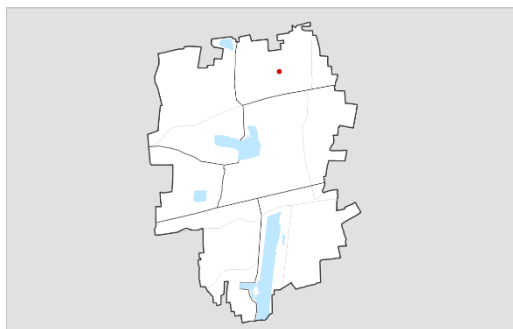
SICUREZZA			
Valore categoria	Punteggio massimo	Punteggio ottenuto	Valore servizio
1	2	1.5	0.75
FRUIBILITA'			
Valore categoria	Punteggio massimo	Punteggio ottenuto	Valore servizio
0.57	3	3.5	0.67
ST RISPETTO AD AREE SIMILI			
Valore categoria	Punteggio massimo	Punteggio ottenuto	Valore servizio
0.55	1	0.5	0.28
MANUTENZIONE			
Valore categoria	Punteggio massimo	Punteggio ottenuto	Valore servizio
0.26	3	3	0.26



Città di Segrate

V1-026

Sistema del verde e dello sport- Aree a verde



LOCALIZZAZIONE:

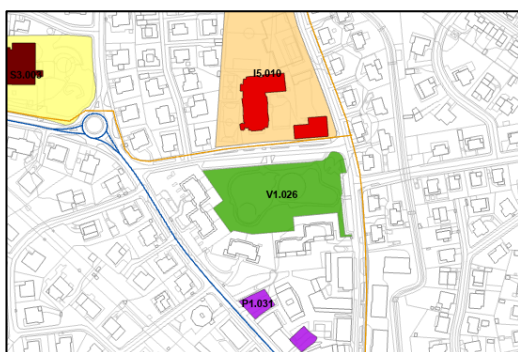
viale San Carlo

Foglio: 10

Mappale: 377

REGIME DI PROPRIETÀ:

Publico	X
Privato convenzionato	
Privato non convenzionato	



ANALISI QUALITATIVA:

FRUIBILITÀ		4.5
Attrezzature gioco bambini	1	
Acqua potabile	1	
Panchine e cestini	1	
Illuminazione	1	
Attrezzature di pregio	0.5	
SICUREZZA		2
Accessi pedonali sicuri	1	
Recinzione-videosorveglianza	-	
Lontananza da strade trafficate	1	
MANUTENZIONE		2.5
Pulizia	1	
Manto erboso-alberi	1	
Percorsi	0.5	
ST RISPETTO AD AREE SIMILI		0
> 20%		
Analoga		
Notevolmente inferiore	X	
TOTALE (max.10 punti)		9

MATRICE DI RIFERIMENTO:

A	B	C	D	E	F	G	H	I	L
B4	C4	Dc	E5	F4	G2	A3	A2	L4	
B	C2	D3	E3	F2	G2	B4	B3	B2	
	C	D3	E3	F2	G2	C2	C2	C2	
		D	DE1	D2	D4	D3	D3	D2	
			E	E3	E4	E3	E3	E2	
				F	F3	F2	F2	L2	
					G	H3	I2	GL1	
						H	H3	L3	
							I	L	
valore categoria									
A: Attrezzature gioco bambini					5				
B: Acqua potabile					13	fruibilità 0,67			
C: Panchine e cestini					12				
D: Illuminazione					26				
E: Accessi pedonali sicuri					27	sicurezza 1,00			
F: Lontananza da strade trafficate					15				
G: Pulizia					7				
H: Manto erboso-alberi					6	manutenzione 0,24			
I: Percorsi					2				
L: Superficie rispetto ad aree simili					13	superficie 0,62			

N.B.= In questa tipologia di servizio il punteggio totale delle schede è aumentato in presenza della voce "Attrezzature di pregio" e della voce "Recinzione-videosorveglianza", rispettivamente nella categoria di fruibilità e sicurezza.

INDICE DI VALUTAZIONE: 0.90

ST (Superficie Territoriale): 5.384 mq

Superficie a verde	5.384 mq
Superficie coperta	-

SUPERFICIE PONDERATA: 4.846 mq

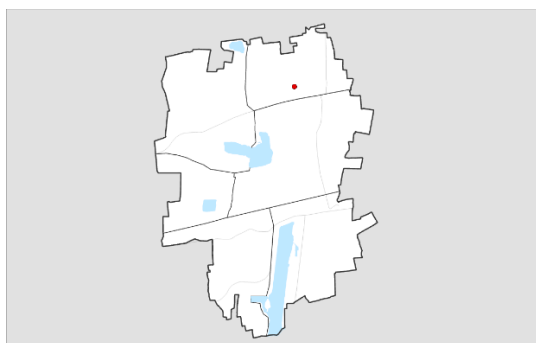
SICUREZZA			
Valore categoria	Punteggio massimo	Punteggio ottenuto	Valore servizio
1	2	2	1.00
FRUIBILITÀ			
Valore categoria	Punteggio massimo	Punteggio ottenuto	Valore servizio
0.67	4	4.5	0.75
ST RISPETTO AD AREE SIMILI			
Valore categoria	Punteggio massimo	Punteggio ottenuto	Valore servizio
0.62	1	0	0.00
MANUTENZIONE			
Valore categoria	Punteggio massimo	Punteggio ottenuto	Valore servizio
0.24	3	2.5	0.20



Città di Segrate

V1-027

Sistema del verde e dello sport – Aree a verde



LOCALIZZAZIONE:

via San Carlo

Foglio: 10

Mappale: 139

REGIME DI PROPRIETÀ:

Publico	X
Privato convenzionato	
Privato non convenzionato	



ANALISI QUALITATIVA:

FRUIBILITA'		2.5
Acqua potabile	0	
Panchine e cestini	1	
Illuminazione	1	
Attrezzature di pregio	0.5	
SICUREZZA		1.5
Accessi pedonali sicuri	1	
Recinzione-videosorveglianza	-	
Lontananza da strade trafficate	0.5	
MANUTENZIONE		3
Pulizia	1	
Manto erboso-alberi	1	
Percorsi	1	
ST RISPETTO AD AREE SIMILI		0
> 20%		
Analoga		
Notevolmente inferiore	X	
TOTALE (max.9 punti)		7

INDICE DI VALUTAZIONE: 0.78

ST (Superficie Territoriale): 885 mq

Superficie a verde	885 mq
Superficie coperta	-

SUPERFICIE PONDERATA: 691 mq

MATRICE DI RIFERIMENTO:

A	B	C	D	E	F	G	H	I
	B2	C5	D3	E2	F2	A4	A3	A2
	B	C3	D3	E2	F2	B2	B2	B2
		C	CD1	C2	C4	C3	C3	C2
			D	D3	D4	D3	D3	D2
				E	E3	E2	E2	I2
					F	G3	H3	F1
						G	G3	I3
							H	I3
								I

valore categoria

A: Acqua potabile	5	
B: Panchine e cestini	2	fruibilità 0,57
C: Illuminazione	21	
D: Accessi pedonali sicuri	22	sicurezza 1,00
E: Lontananza da strade trafficate	11	
F: Pulizia	5	
G: Manto erboso-alberi	6	manutenzione 0,26
H: Percorsi	2	
I: Superficie rispetto ad aree simili	9	superficie 0,55

N.B.= In questa tipologia di servizio il punteggio totale delle schede è aumentato in presenza della voce "Attrezzature di pregio" e della voce "Recinzione-videosorveglianza", rispettivamente nella categoria di fruibilità e sicurezza.

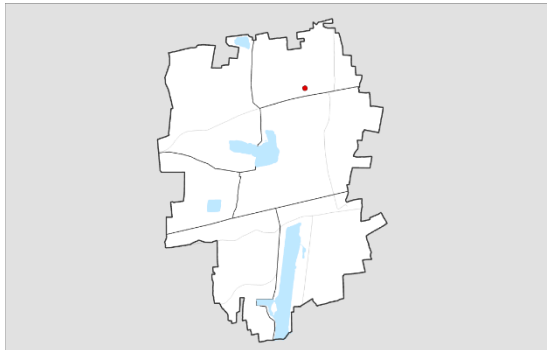
SICUREZZA			
Valore categoria	Punteggio massimo	Punteggio ottenuto	Valore servizio
1	2	1.5	0.75
FRUIBILITA'			
Valore categoria	Punteggio massimo	Punteggio ottenuto	Valore servizio
0.57	3	2.5	0.48
ST RISPETTO AD AREE SIMILI			
Valore categoria	Punteggio massimo	Punteggio ottenuto	Valore servizio
0.55	1	0	0.00
MANUTENZIONE			
Valore categoria	Punteggio massimo	Punteggio ottenuto	Valore servizio
0.26	3	3	0.26



Città di Segrate

VI-028

Sistema del verde e dello sport- Aree a verde



LOCALIZZAZIONE:
via Papa Giovanni XXIII
Foglio: 11
Mappale: 116; 370

REGIME DI PROPRIETÀ:

Publico	X
Privato convenzionato	
Privato non convenzionato	



ANALISI QUALITATIVA:

FRUIBILITA'		5.5
Attrezzature gioco bambini	1	
Acqua potabile	1	
Panchine e cestini	1	
Illuminazione	1	
Attrezzature di pregio	1.5	
SICUREZZA		1.5
Accessi pedonali sicuri	1	
Recinzione-videosorveglianza	-	
Lontananza da strade trafficate	0.5	
MANUTENZIONE		3
Pulizia	1	
Manto erboso-alberi	1	
Percorsi	1	
ST RISPETTO AD AREE SIMILI		0.5
> 20%		
Analoga	X	
Notevolmente inferiore		
TOTALE (max.10 punti)		10.5

MATRICE DI RIFERIMENTO:

A	B	C	D	E	F	G	H	I	L
	B4	C4	D5	E5	F4	G2	A3	A2	L4
		C	D3	E3	F2	G2	B4	B3	B2
			D	DE1	D2	D4	D3	D3	D2
				E	E3	E4	E3	E3	E2
					F	F3	F2	F2	L2
						G	H3	I2	GL1
							H	H3	L3
								I	L3
									L
valore categoria									
A: Attrezzature gioco bambini									5
B: Acqua potabile									13
C: Panchine e cestini									12
D: Illuminazione									26
E: Accessi pedonali sicuri									27
F: Lontananza da strade trafficate									15
G: Pulizia									7
H: Manto erboso-alberi									6
I: Percorsi									2
L: Superficie rispetto ad aree simili									13
fruibilita' 0,67									
sicurezza 1,00									
manutenzione 0,24									
superficie 0,62									

N.B.= In questa tipologia di servizio il punteggio totale delle schede è aumentato in presenza della voce "Attrezzature di pregio" e della voce "Recinzione-videosorveglianza", rispettivamente nella categoria di fruibilità e sicurezza.

INDICE DI VALUTAZIONE: 1.05

ST (Superficie Territoriale): 1.872 mq

Superficie a verde	1.872 mq
Superficie coperta	-

SUPERFICIE PONDERATA: 1.966 mq

SICUREZZA			
Valore categoria	Punteggio massimo	Punteggio ottenuto	Valore servizio
1	2	1.5	0.75

FRUIBILITA'			
Valore categoria	Punteggio massimo	Punteggio ottenuto	Valore servizio
0.67	4	5.5	0.92

ST RISPETTO AD AREE SIMILI			
Valore categoria	Punteggio massimo	Punteggio ottenuto	Valore servizio
0.62	1	0.5	0.31

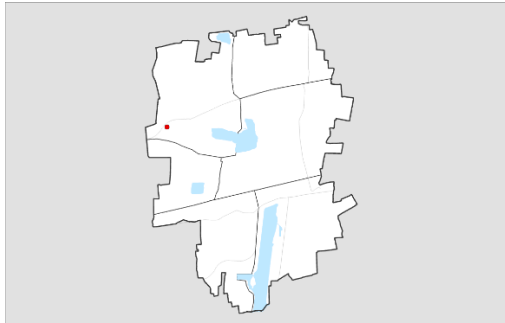
MANUTENZIONE			
Valore categoria	Punteggio massimo	Punteggio ottenuto	Valore servizio
0.24	3	3	0.24



Città di Segrate

V1-029

Sistema del verde e dello sport- Aree a verde_Parco Torri Gemelle



LOCALIZZAZIONE:

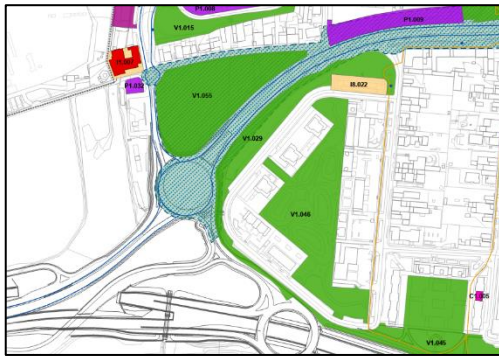
via Regina Teodolinda

Foglio: 18

Mappale: 326,366

REGIME DI PROPRIETÀ:

Pubblico	X
Privato convenzionato	
Privato non convenzionato	



ANALISI QUALITATIVA:

FRUIBILITA'		5.5
Attrezzature gioco bambini	1	
Acqua potabile	1	
Panchine e cestini	1	
Illuminazione	1	
Attrezzature di pregio	1.5	
SICUREZZA		1.5
Accessi pedonali sicuri	1	
Recinzione-videosorveglianza	-	
Lontananza da strade trafficate	0.5	
MANUTENZIONE		3
Pulizia	1	
Manto erboso-alberi	1	
Percorsi	1	
ST RISPETTO AD AREE SIMILI		0.5
> 20%		
Analoga	X	
Notevolmente inferiore		
TOTALE (max.10 punti)		10.5

MATRICE DI RIFERIMENTO:

A	B	C	D	E	F	G	H	I	L
	B4	C4	D5	E5	F4	G2	A3	A2	L4
	B	C2	D3	E3	F2	G2	B4	B3	B2
		C	D3	E3	F2	G2	C2	C2	C2
			D	DE1	D2	D4	D3	D3	D2
				E	E3	E4	E3	E3	E2
					F	F3	F2	F2	L2
						G	H3	I2	GL1
							H	H3	L3
								I	L3
									L
valore categoria									
A: Attrezzature gioco bambini 5									
B: Acqua potabile 13 fruibilità 0,67									
C: Panchine e cestini 12									
D: Illuminazione 26									
E: Accessi pedonali sicuri 27 sicurezza 1,00									
F: Lontananza da strade trafficate 15									
G: Pulizia 7 manutenzione 0,24									
H: Manto erboso-alberi 6									
I: Percorsi 2									
L: Superficie rispetto ad aree simili 13 superficie 0,62									

N.B. = In questa tipologia di servizio il punteggio totale delle schede è aumentato in presenza della voce "Attrezzature di pregio" e della voce "Recinzione-videosorveglianza", rispettivamente nella categoria di fruibilità e sicurezza.

SICUREZZA			
Valore categoria	Punteggio massimo	Punteggio ottenuto	Valore servizio
1	2	1.5	0.75
FRUIBILITA'			
Valore categoria	Punteggio massimo	Punteggio ottenuto	Valore servizio
0.67	4	5.5	0.92
ST RISPETTO AD AREE SIMILI			
Valore categoria	Punteggio massimo	Punteggio ottenuto	Valore servizio
0.62	1	0.5	0.31
MANUTENZIONE			
Valore categoria	Punteggio massimo	Punteggio ottenuto	Valore servizio
0.24	3	3	0.24

INDICE DI VALUTAZIONE: 1.05

ST (Superficie Territoriale): 10.529 mq

Superficie a verde	10.529 mq
Superficie coperta	-

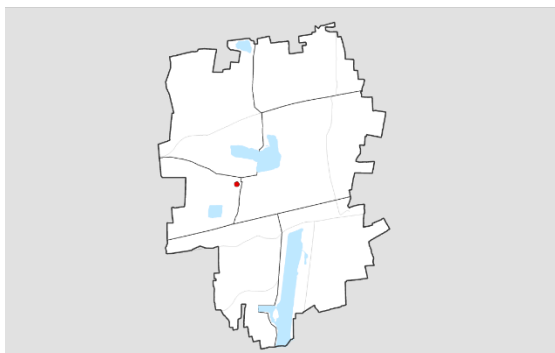
SUPERFICIE PONDERATA: 11.055 mq



Città di Segrate

V1-030

Sistema del verde e dello sport– Aree a verde



LOCALIZZAZIONE:

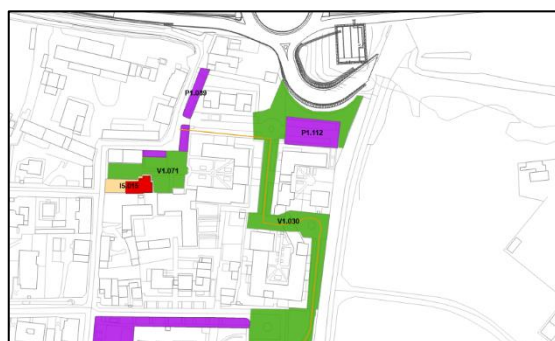
via Cascina Fra' di Sesto

Foglio: 28

Mappale: 731; 831; 722; 737; 724;
725; 829; 732; 692; 694

REGIME DI PROPRIETÀ:

Publico	X
Privato convenzionato	
Privato non convenzionato	



ANALISI QUALITATIVA:

FRUIBILITA'		5.5
Attrezzature gioco bambini	1	
Acqua potabile	1	
Panchine e cestini	1	
Illuminazione	1	
Attrezzature di pregio	1.5	
SICUREZZA		1.5
Accessi pedonali sicuri	1	
Recinzione-videosorveglianza	-	
Lontananza da strade trafficate	0.5	
MANUTENZIONE		3
Pulizia	1	
Manto erboso-alberi	1	
Percorsi	1	
ST RISPETTO AD AREE SIMILI		0.5
> 20%		
Analoga	X	
Notevolmente inferiore		
TOTALE (max.10 punti)		10.5

MATRICE DI RIFERIMENTO:

A	B	C	D	E	F	G	H	I	L
B4	C4	D5	E5	F4	G2	A3	A2	L4	
B	C2	D3	E3	F2	G2	B4	B3	B2	
	C	D3	E3	F2	G2	C2	C2	C2	
		D	DE1	D2	D4	D3	D3	D2	
			E	E3	E4	E3	E3	E2	
				F	F3	F2	F2	L2	
					G	H3	I2	GL1	
						H	H3	L3	
							I	L3	
								L	
valore categoria									
A: Attrezzature gioco bambini				5					
B: Acqua potabile				13					
C: Panchine e cestini				12		fruibilità	0,67		
D: Illuminazione				26					
E: Accessi pedonali sicuri				27					
F: Lontananza da strade trafficate				15		sicurezza	1,00		
G: Pulizia				7					
H: Manto erboso-alberi				6			manutenzione	0,24	
I: Percorsi				2					
L: Superficie rispetto ad aree simili				13				superficie	0,62

N.B.= In questa tipologia di servizio il punteggio totale delle schede è aumentato in presenza della voce "Attrezzature di pregio" e della voce "Recinzione-videosorveglianza", rispettivamente nella categoria di fruibilità e sicurezza.

INDICE DI VALUTAZIONE: 1.05

ST (Superficie Territoriale): 3.526 mq

Superficie a verde	3.526 mq
Superficie coperta	-

SUPERFICIE PONDERATA: 3.702 mq

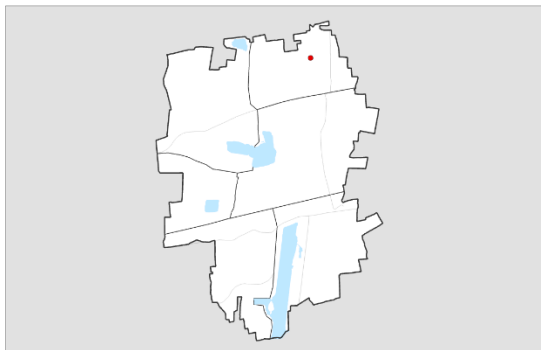
SICUREZZA			
Valore categoria	Punteggio massimo	Punteggio ottenuto	Valore servizio
1	2	1.5	0.75
FRUIBILITA'			
Valore categoria	Punteggio massimo	Punteggio ottenuto	Valore servizio
0.67	4	5.5	0.92
ST RISPETTO AD AREE SIMILI			
Valore categoria	Punteggio massimo	Punteggio ottenuto	Valore servizio
0.62	1	0.5	0.31
MANUTENZIONE			
Valore categoria	Punteggio massimo	Punteggio ottenuto	Valore servizio
0.24	3	3	0.24



Città di Segrate

V1-031

Sistema del verde e dello sport- Aree a verde_Parco Giochi SR9



LOCALIZZAZIONE:

via Panperdù

Foglio: 4

Mappale: 7

REGIME DI PROPRIETÀ:

Pubblico	X
Privato convenzionato	
Privato non convenzionato	



ANALISI QUALITATIVA:

FRUIBILITA'		6
Attrezzature gioco bambini	1.5	
Acqua potabile	1	
Panchine e cestini	1	
Illuminazione	1	
Attrezzature di pregio	1.5	
SICUREZZA		3
Accessi pedonali sicuri	1	
Recinzione-videosorveglianza	1	
Lontananza da strade trafficate	1	
MANUTENZIONE		2.5
Pulizia	1	
Manto erboso-alberi	0.5	
Percorsi	1	
ST RISPETTO AD AREE SIMILI		1
> 20%	X	
Analoga		
Notevolmente inferiore		
TOTALE (max.10 punti)		12.5

MATRICE DI RIFERIMENTO:

A	B	C	D	E	F	G	H	I	L
B4	C4	D5	E5	F4	G2	A3	A2	L4	
B	C2	D3	E3	F2	G2	B4	B3	B2	
	C	D3	E3	F2	G2	C2	C2	C2	
		D	DE1	D2	D4	D3	D3	D2	
			E	E3	E4	E3	E3	E2	
				F	F3	F2	F2	L2	
					G	H3	I2	GL1	
						H	H3	L3	
							I	L3	
								L	
valore categoria									
A: Attrezzature gioco bambini				5					
B: Acqua potabile				13	fruibilità 0,67				
C: Panchine e cestini				12					
D: Illuminazione				26					
E: Accessi pedonali sicuri				27	sicurezza 1,00				
F: Lontananza da strade trafficate				15					
G: Pulizia				7	manutenzione 0,24				
H: Manto erboso-alberi				6					
I: Percorsi				2					
L: Superficie rispetto ad aree simili				13	superficie 0,62				

N.B.= In questa tipologia di servizio il punteggio totale delle schede è aumentato in presenza della voce "Attrezzature di pregio" e della voce "Recinzione-videosorveglianza", rispettivamente nella categoria di fruibilità e sicurezza.

SICUREZZA			
Valore categoria	Punteggio massimo	Punteggio ottenuto	Valore servizio
1	2	3	1.50
FRUIBILITA'			
Valore categoria	Punteggio massimo	Punteggio ottenuto	Valore servizio
0.67	4	6	1.01
ST RISPETTO AD AREE SIMILI			
Valore categoria	Punteggio massimo	Punteggio ottenuto	Valore servizio
0.62	1	1	0.62
MANUTENZIONE			
Valore categoria	Punteggio massimo	Punteggio ottenuto	Valore servizio
0.24	3	2.5	0.20

INDICE DI VALUTAZIONE: 1.25

ST (Superficie Territoriale): 18.990 mq

Superficie a verde	18.990 mq
Superficie coperta	-

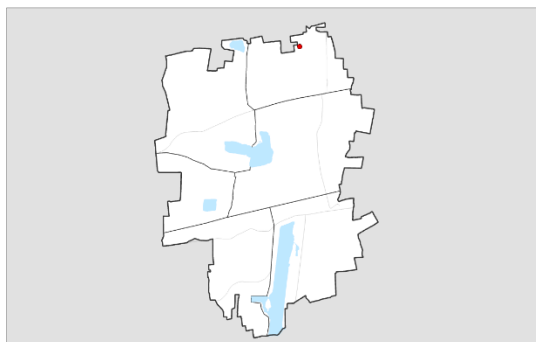
SUPERFICIE PONDERATA: 23.737 mq



Città di Segrate

V1-032

Sistema del verde e dello sport – Aree a verde



LOCALIZZAZIONE:

via Gran Sasso

Foglio: 5

Mappale: 178

REGIME DI PROPRIETÀ:

Publico	X
Privato convenzionato	
Privato non convenzionato	



ANALISI QUALITATIVA:

FRUIBILITA'		2.5
Acqua potabile	-	
Panchine e cestini	1	
Illuminazione	1	
Attrezzature di pregio	0.5	
SICUREZZA		2
Accessi pedonali sicuri	1	
Recinzione-videosorveglianza	-	
Lontananza da strade trafficate	1	
MANUTENZIONE		3
Pulizia	1	
Manto erboso-alberi	1	
Percorsi	1	
ST RISPETTO AD AREE SIMILI		0
> 20%		
Analoga		
Notevolmente inferiore	X	
TOTALE (max.9 punti)		7.5

MATRICE DI RIFERIMENTO:

A	B	C	D	E	F	G	H	I
	B2	C5	D3	E2	F2	A4	A3	A2
	B	C3	D3	E2	F2	B2	B2	B2
		C	CD1	C2	C4	C3	C3	C2
			D	D3	D4	D3	D3	D2
				E	E3	E2	E2	I2
					F	G3	H3	F1
						G	G3	I3
							H	I3
								I

	valore categoria	
A: Acqua potabile	5	
B: Panchine e cestini	2	fruibilità 0,57
C: Illuminazione	21	
D: Accessi pedonali sicuri	22	sicurezza 1,00
E: Lontananza da strade trafficate	11	
F: Pulizia	5	
G: Manto erboso-alberi	6	manutenzione 0,26
H: Percorsi	2	
I: Superficie rispetto ad aree simili	9	superficie 0,55

N.B. - In questa tipologia di servizio il punteggio totale delle schede è aumentato in presenza della voce "Attrezzature di pregio" e della voce "Recinzione-videosorveglianza", rispettivamente nella categoria di fruibilità e sicurezza.

INDICE DI VALUTAZIONE: 0.83

ST (Superficie Territoriale): 2.262 mq

Superficie a verde	2.262 mq
Superficie coperta	-

SUPERFICIE PONDERATA: 1.877 mq

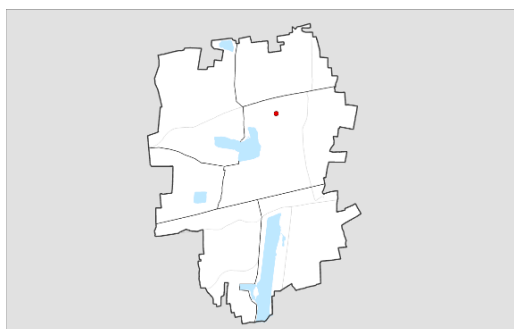
SICUREZZA			
Valore categoria	Punteggio massimo	Punteggio ottenuto	Valore servizio
1	2	2	1.00
FRUIBILITA'			
Valore categoria	Punteggio massimo	Punteggio ottenuto	Valore servizio
0.57	3	2.5	0.48
ST RISPETTO AD AREE SIMILI			
Valore categoria	Punteggio massimo	Punteggio ottenuto	Valore servizio
0.55	1	0	0.00
MANUTENZIONE			
Valore categoria	Punteggio massimo	Punteggio ottenuto	Valore servizio
0.26	3	3	0.26



Città di Segrate

V1-033

Sistema del verde e dello sport– Aree a verde



LOCALIZZAZIONE:

via Roma
Foglio: 15
Mappale: 26,72

REGIME DI PROPRIETÀ:

Pubblico	X
Privato convenzionato	
Privato non convenzionato	



ANALISI QUALITATIVA:

FRUIBILITA'		2.5
Attrezzature gioco bambini	1	
Acqua potabile	0	
Panchine e cestini	1	
Illuminazione	0	
Attrezzature di pregio	0.5	
SICUREZZA		3
Accessi pedonali sicuri	1	
Recinzione-videosorveglianza	1	
Lontananza da strade trafficate	1	
MANUTENZIONE		3
Pulizia	1	
Manto erboso-alberi	1	
Percorsi	1	
ST RISPETTO AD AREE SIMILI		0.5
> 20%		
Analoga	X	
Notevolmente inferiore		
TOTALE (max.10 punti)		9

MATRICE DI RIFERIMENTO:

A	B	C	D	E	F	G	H	I	L
	B4	C4	D5	E5	F4	G2	A3	A2	L4
	B	C2	D3	E3	F2	G2	B4	B5	B2
		C	D3	E3	F2	G2	C2	C2	C2
			D	DE1	D2	D4	D3	D3	D2
				E	E3	E4	E3	E3	E2
					F	F3	F2	F2	L2
						G	H3	I2	GL1
							H	H3	L3
								I	L3
									L
valore categoria									
A: Attrezzature gioco bambini					5				
B: Acqua potabile					13				
C: Panchine e cestini					12	fruibilità	0,67		
D: Illuminazione					26				
E: Accessi pedonali sicuri					27	sicurezza	1,00		
F: Lontananza da strade trafficate					15				
G: Pulizia					7				
H: Manto erboso-alberi					6	manutenzione	0,24		
I: Percorsi					2				
L: Superficie rispetto ad aree simili					13	superficie	0,62		

N.B.= In questa tipologia di servizio il punteggio totale delle schede è aumentato in presenza della voce "Attrezzature di pregio" e della voce "Recinzione-videosorveglianza", rispettivamente nella categoria di fruibilità e sicurezza.

INDICE DI VALUTAZIONE: 0.90

ST (Superficie Territoriale): 1.852 mq

Superficie a verde	1.852 mq
Superficie coperta	-

SUPERFICIE PONDERATA: 1.667 mq

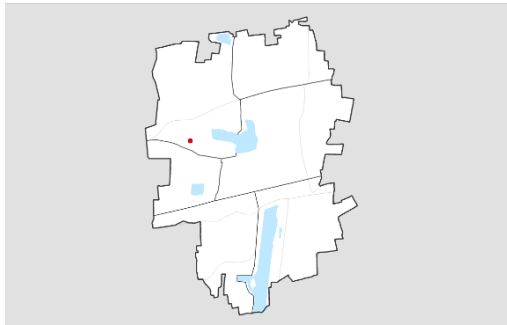
SICUREZZA			
Valore categoria	Punteggio massimo	Punteggio ottenuto	Valore servizio
1	2	3	1.50
FRUIBILITA'			
Valore categoria	Punteggio massimo	Punteggio ottenuto	Valore servizio
0.67	4	2.5	0.42
ST RISPETTO AD AREE SIMILI			
Valore categoria	Punteggio massimo	Punteggio ottenuto	Valore servizio
0.62	1	0.5	0.31
MANUTENZIONE			
Valore categoria	Punteggio massimo	Punteggio ottenuto	Valore servizio
0.24	3	3	0.24



Città di Segrate

V1-034

Sistema del verde e dello sport– Aree a verde



LOCALIZZAZIONE:

via Bianchi

Foglio: 19

Mappale: 144,150

REGIME DI PROPRIETÀ:

Pubblico	X
Privato convenzionato	
Privato non convenzionato	



ANALISI QUALITATIVA:

FRUIBILITA'		4
Attrezzature gioco bambini	1	
Acqua potabile	1	
Panchine e cestini	1	
Illuminazione	1	
Attrezzature di pregio	-	
SICUREZZA		2
Accessi pedonali sicuri	1	
Recinzione-videosorveglianza	-	
Lontananza da strade trafficate	1	
MANUTENZIONE		2
Pulizia	0.5	
Manto erboso-alberi	1	
Percorsi	0.5	
ST RISPETTO AD AREE SIMILI		0
> 20%		
Analoga		
Notevolmente inferiore	X	
TOTALE (max.10 punti)		8

MATRICE DI RIFERIMENTO:

A	B	C	D	E	F	G	H	I	L	
B4	C4	D5	E5	F4	G2	A3	A2	L4		
B	C2	D3	E3	F2	G2	B4	B3	B2		
	C	D3	E3	F2	G2	C2	C2	C2		
		D	DE1	D2	D4	D3	D3	D2		
			E	E3	E4	E3	E3	E2		
				F	F3	F2	F2	L2		
					G	H3	I2	GL1		
						H	H3	L3		
							I	L3		
								L		
valore categoria										
A: Attrezzature gioco bambini					5					
B: Acqua potabile					13	fruibilità				0,67
C: Panchine e cestini					12	sicurezza				1,00
D: Illuminazione					26	manutenzione				0,24
E: Accessi pedonali sicuri					27	superficie				0,62
F: Lontananza da strade trafficate					15					
G: Pulizia					7					
H: Manto erboso-alberi					6					
I: Percorsi					2					
L: Superficie rispetto ad aree simili					13					

N.B.= In questa tipologia di servizio il punteggio totale delle schede è aumentato in presenza della voce "Attrezzature di pregio" e della voce "Recinzione-videosorveglianza", rispettivamente nella categoria di fruibilità e sicurezza.

SICUREZZA			
Valore categoria	Punteggio massimo	Punteggio ottenuto	Valore servizio
1	2	2	1.00
FRUIBILITA'			
Valore categoria	Punteggio massimo	Punteggio ottenuto	Valore servizio
0.67	4	4	0.67
ST RISPETTO AD AREE SIMILI			
Valore categoria	Punteggio massimo	Punteggio ottenuto	Valore servizio
0.62	1	0	0.00
MANUTENZIONE			
Valore categoria	Punteggio massimo	Punteggio ottenuto	Valore servizio
0.24	3	2	0.16

INDICE DI VALUTAZIONE: 0.80

ST (Superficie Territoriale): 1.716 mq

Superficie a verde	1.716 mq
Superficie coperta	-

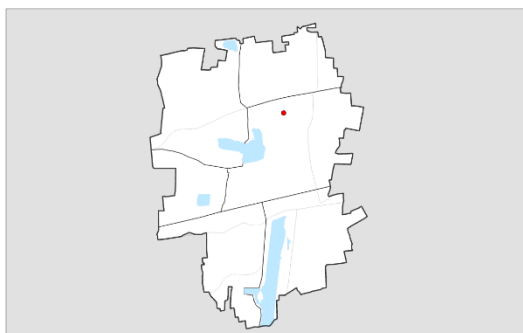
SUPERFICIE PONDERATA: 1.373 mq



Città di Segrate

V1-035

Sistema del verde e dello sport – Aree a verde



LOCALIZZAZIONE:


via Roma

Foglio: 16

Mappale: 910

REGIME DI PROPRIETÀ:

Publico	X
Privato convenzionato	
Privato non convenzionato	



ANALISI QUALITATIVA:

FRUIBILITA'		1
Acqua potabile	0	
Panchine e cestini	1	
Illuminazione	0	
Attrezzature di pregio	-	
SICUREZZA		1.5
Accessi pedonali sicuri	0.5	
Recinzione-videosorveglianza	-	
Lontananza da strade trafficate	1	
MANUTENZIONE		2
Pulizia	0.5	
Manto erboso-alberi	1	
Percorsi	0.5	
ST RISPETTO AD AREE SIMILI		1
> 20%	X	
Analoga		
Notevolmente inferiore		
TOTALE (max.9 punti)		5.5

MATRICE DI RIFERIMENTO:

A	B	C	D	E	F	G	H	I
	Bz	Cs	D3	Ez	F2	A4	A3	A2
	B	Cz	Dz	Ez	F2	Bz	Bz	Bz
		C	CD1	Cz	C4	C3	C3	C2
			D	Dz	D4	D3	D3	D2
				E	E3	Ez	Ez	Iz
					F	G3	H3	Fl1
						G	G3	Iz
							H	Iz
								I

valore categoria	
A: Acqua potabile	5
B: Panchine e cestini	2
C: Illuminazione	21
D: Accessi pedonali sicuri	22
E: Lontananza da strade trafficate	11
F: Pulizia	5
G: Manto erboso-alberi	6
H: Percorsi	2
I: Superficie rispetto ad aree simili	9

N.B.= In questa tipologia di servizio il punteggio totale delle schede è aumentato in presenza della voce "Attrezzature di pregio" e della voce "Recinzione-videosorveglianza", rispettivamente nella categoria di fruibilità e sicurezza.

INDICE DI VALUTAZIONE: 0.61

ST (Superficie Territoriale): 5.194 mq

Superficie a verde	5.194 mq
Superficie coperta	-

SUPERFICIE PONDERATA: 3.168 mq

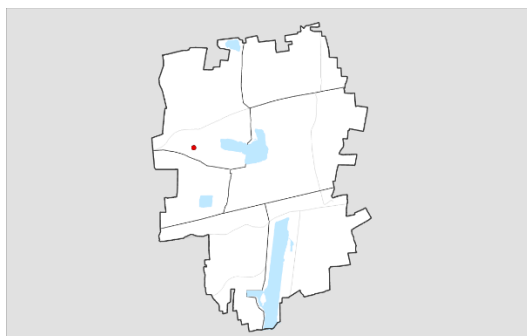
SICUREZZA			
Valore categoria	Punteggio massimo	Punteggio ottenuto	Valore servizio
1	2	1.5	0.75
FRUIBILITA'			
Valore categoria	Punteggio massimo	Punteggio ottenuto	Valore servizio
0.57	3	1	0.19
ST RISPETTO AD AREE SIMILI			
Valore categoria	Punteggio massimo	Punteggio ottenuto	Valore servizio
0.55	1	1	0.55
MANUTENZIONE			
Valore categoria	Punteggio massimo	Punteggio ottenuto	Valore servizio
0.26	3	2	0.17



Città di Segrate

V1-037

Sistema del verde e dello sport – Aree a verde



LOCALIZZAZIONE:

via Redecesio

Foglio: 19

Mappale: 8,131,141,147

REGIME DI PROPRIETÀ:

Publico	X
Privato convenzionato	
Privato non convenzionato	



ANALISI QUALITATIVA:

FRUIBILITA'		2
Acqua potabile	0	
Panchine e cestini	1	
Illuminazione	1	
Attrezzature di pregio	-	
SICUREZZA		1.5
Accessi pedonali sicuri	1	
Recinzione-videosorveglianza	-	
Lontananza da strade trafficate	0.5	
MANUTENZIONE		3
Pulizia	1	
Manto erboso-alberi	1	
Percorsi	1	
ST RISPETTO AD AREE SIMILI		0.5
> 20%		
Analoga	X	
Notevolmente inferiore		
TOTALE (max.9 punti)		7

MATRICE DI RIFERIMENTO:

A	B	C	D	E	F	G	H	I
	B2	C5	D3	E2	F2	A4	A3	A2
	B	C3	D3	E2	F2	B2	B2	B2
		C	CD1	C2	C4	C3	C3	C2
			D	D3	D4	D3	D3	D2
				E	E3	E2	E2	I2
					F	G3	H3	FI1
						G	G3	I3
							H	I3
								I

		valore categoria	
A: Acqua potabile	5		
B: Panchine e cestini	2	fruibilità	0,57
C: Illuminazione	21		
D: Accessi pedonali sicuri	22	sicurezza	1,00
E: Lontananza da strade trafficate	11		
F: Pulizia	5		
G: Manto erboso-alberi	6	manutenzione	0,26
H: Percorsi	2		
I: Superficie rispetto ad aree simili	9	superficie	0,55

N.B.= In questa tipologia di servizio il punteggio totale delle schede è aumentato in presenza della voce "Attrezzature di pregio" e della voce "Recinzione-videosorveglianza", rispettivamente nella categoria di fruibilità e sicurezza.

INDICE DI VALUTAZIONE: 0.78

ST (Superficie Territoriale): 1.959 mq

Superficie a verde	1.959 mq
Superficie coperta	-

SUPERFICIE PONDERATA: 1.528 mq

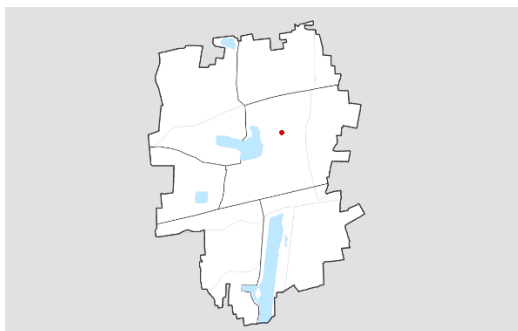
SICUREZZA			
Valore categoria	Punteggio massimo	Punteggio ottenuto	Valore servizio
1	2	1.5	0.75
FRUIBILITA'			
Valore categoria	Punteggio massimo	Punteggio ottenuto	Valore servizio
0.57	3	2	0.38
ST RISPETTO AD AREE SIMILI			
Valore categoria	Punteggio massimo	Punteggio ottenuto	Valore servizio
0.55	1	0.5	0.28
MANUTENZIONE			
Valore categoria	Punteggio massimo	Punteggio ottenuto	Valore servizio
0.26	3	3	0.26



Città di Segrate

V1-038

Sistema del verde e dello sport – Aree a verde



LOCALIZZAZIONE:

via I Maggio

Foglio: 23

Mappale: 547,548,829

REGIME DI PROPRIETÀ:

Publicco	X
Privato convenzionato	
Privato non convenzionato	



ANALISI QUALITATIVA:

FRUIBILITA'		3.5
Acqua potabile	0	
Panchine e cestini	1.5	
Attrezzature di pregio	1	
SICUREZZA		3
Accessi pedonali sicuri	1.5	
Recinzione-videosorveglianza	1	
Lontananza da strade trafficate	0.5	
MANUTENZIONE		3.5
Pulizia	1	
Manto erboso-alberi	1	
Percorsi	1.5	
ST RISPETTO AD AREE SIMILI		0
> 20%		
Analoga		
Notevolmente inferiore	X	
TOTALE (max.9 punti)		10

INDICE DI VALUTAZIONE: 1.1

ST (Superficie Territoriale): 3.106 mq

Superficie a verde	3.106 mq
Superficie coperta	-

SUPERFICIE PONDERATA: 3.417 mq

MATRICE DI RIFERIMENTO:

A	B	C	D	E	F	G	H	I
	B2	C5	D3	E2	F2	A4	A3	A2
	B	C3	D3	E2	F2	B2	B2	B2
		C	CD1	C2	C4	C3	C3	C2
			D	D3	D4	D3	D3	D2
				E	E3	E2	E2	I2
					F	G3	H3	FI1
						G	G3	I3
							H	I3
								I

valore categoria

A: Acqua potabile	5	
G: Panchine e cestini	2	fruibilità 0,57
C: Illuminazione	21	
D: Accessi pedonali sicuri	22	sicurezza 1,00
E: Lontananza da strade trafficate	11	
F: Pulizia	5	
G: Manto erboso-alberi	6	manutenzione 0,26
H: Percorsi	2	
I: Superficie rispetto ad aree simili	9	superficie 0,55

N.B.= In questa tipologia di servizio il punteggio totale delle schede è aumentato in presenza della voce "Attrezzature di pregio" e della voce "Recinzione-videosorveglianza", rispettivamente nella categoria di fruibilità e sicurezza.

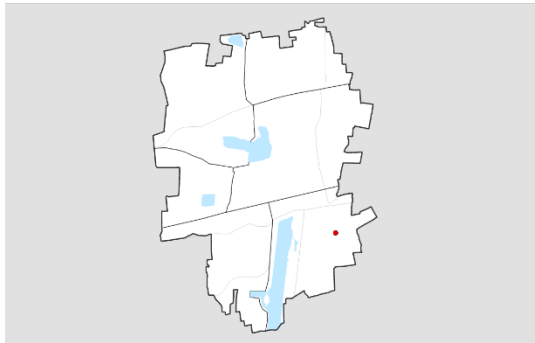
SICUREZZA			
Valore categoria	Punteggio massimo	Punteggio ottenuto	Valore servizio
1	2	3	1.5
FRUIBILITA'			
Valore categoria	Punteggio massimo	Punteggio ottenuto	Valore servizio
0.57	3	3.5	0.67
ST RISPETTO AD AREE SIMILI			
Valore categoria	Punteggio massimo	Punteggio ottenuto	Valore servizio
0.55	1	0	0
MANUTENZIONE			
Valore categoria	Punteggio massimo	Punteggio ottenuto	Valore servizio
0.26	3	3.5	0.3



Città di Segrate

V1-039

Sistema del verde e dello sport- Aree a verde



LOCALIZZAZIONE:

via San Bovio

Foglio: 43-44

Mappale: 108-176,3

REGIME DI PROPRIETÀ:

Pubblico	X
Privato convenzionato	
Privato non convenzionato	



ANALISI QUALITATIVA:

FRUIBILITA'		0
Acqua potabile	0	
Panchine e cestini	0	
Illuminazione	0	
Attrezzature di pregio	-	
SICUREZZA		0
Accessi pedonali sicuri	0	
Recinzione-videosorveglianza	-	
Lontananza da strade trafficate	0	
MANUTENZIONE		2
Pulizia	1	
Manto erboso-alberi	1	
Percorsi	1	
ST RISPETTO AD AREE SIMILI		1
> 20%	X	
Analoga		
Notevolmente inferiore		
TOTALE (max.9 punti)		3

MATRICE DI RIFERIMENTO:

A	B	C	D	E	F	G	H	I
E2	C5	D3	E2	F2	A4	A3	A2	A2
B	C3	D3	E2	F2	B2	B2	B2	B2
	C	CD1	C2	C4	C3	C3	C2	C2
		D	D3	D3	D3	D3	D2	D2
			E	E3	E2	E2	I2	I2
				F	G3	H3	FI1	FI1
					G	G3	I3	I3
						H	I3	I3
							I	I

valore categoria

A: Acqua potabile	5	fruibilità	0,57
B: Panchine e cestini	2		
C: Illuminazione	21		
D: Accessi pedonali sicuri	22	sicurezza	1,00
E: Lontananza da strade trafficate	11		
F: Pulizia	5		
G: Manto erboso-alberi	6	manutenzione	0,26
H: Percorsi	2		
I: Superficie rispetto ad aree simili	9	superficie	0,55

N.B.= In questa tipologia di servizio il punteggio totale delle schede è aumentato in presenza della voce "Attrezzature di pregio" e della voce "Recinzione-videosorveglianza", rispettivamente nella categoria di fruibilità e sicurezza.

SICUREZZA			
Valore categoria	Punteggio massimo	Punteggio ottenuto	Valore servizio
1	2	0	0.00
FRUIBILITA'			
Valore categoria	Punteggio massimo	Punteggio ottenuto	Valore servizio
0.57	3	0	0.00
ST RISPETTO AD AREE SIMILI			
Valore categoria	Punteggio massimo	Punteggio ottenuto	Valore servizio
0.55	1	1	0.55
MANUTENZIONE			
Valore categoria	Punteggio massimo	Punteggio ottenuto	Valore servizio
0.26	3	2	0.17

INDICE DI VALUTAZIONE: 0.33

ST (Superficie Territoriale): 27.210 mq

Superficie a verde	27.210 mq
Superficie coperta	-

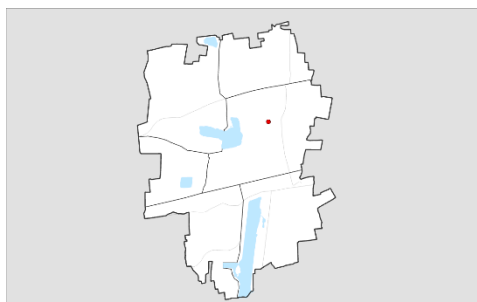
SUPERFICIE PONDERATA: 8.979 mq



Città di Segrate

V1-040

Sistema del verde e dello sport – Aree a verde



LOCALIZZAZIONE:

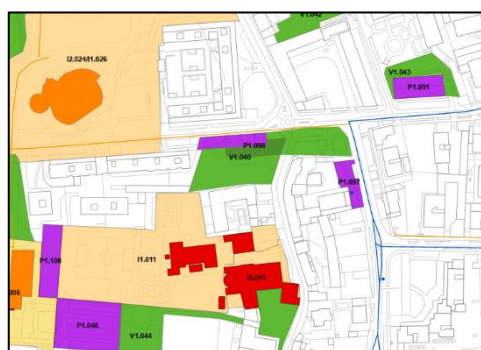
via XXV Aprile

Foglio: 23

Mappale: 20,21,22,23,70,141,142,
146,723

REGIME DI PROPRIETÀ:

Publico	X
Privato convenzionato	
Privato non convenzionato	



ANALISI QUALITATIVA:

FRUIBILITA'		3
Acqua potabile	0	
Panchine e cestini	1	
Illuminazione	1	
Attrezzature di pregio	1	
SICUREZZA		2
Accessi pedonali sicuri	1.5	
Recinzione-videosorveglianza	-	
Lontananza da strade trafficate	0.5	
MANUTENZIONE		3.5
Pulizia	1	
Manto erboso-alberi	1	
Percorsi	1.5	
ST RISPETTO AD AREE SIMILI		0
> 20%		
Analoga		
Notevolmente inferiore	X	
TOTALE (max.9 punti)		8.5

MATRICE DI RIFERIMENTO:

A	B	C	D	E	F	G	H	I
	B2	C5	D3	E2	F2	A4	A3	A2
	B	C	CD1	C2	C4	C3	C3	C2
			D	D3	D4	D3	D3	D2
				E	E3	E2	E2	I2
					F	G3	H3	FI1
						G	G3	I3
							H	I3
								I

valore categoria

A: Acqua potabile	5	
B: Panchine e cestini	2	fruibilita' 0,57
C: Illuminazione	21	
D: Accessi pedonali sicuri	22	sicurezza 1,00
E: Lontananza da strade trafficate	11	
F: Pulizia	5	
G: Manto erboso-alberi	6	manutenzione 0,26
H: Percorsi	2	
I: Superficie rispetto ad aree simili	9	superficie 0,55

N.B.= In questa tipologia di servizio il punteggio totale delle schede è aumentato in presenza della voce "Attrezzature di pregio" e della voce "Recinzione-videosorveglianza", rispettivamente nella categoria di fruibilità e sicurezza.

INDICE DI VALUTAZIONE: 0.94

ST (Superficie Territoriale): 3.031 mq

Superficie a verde	3.031 mq
Superficie coperta	-

SUPERFICIE PONDERATA: 2.850 mq

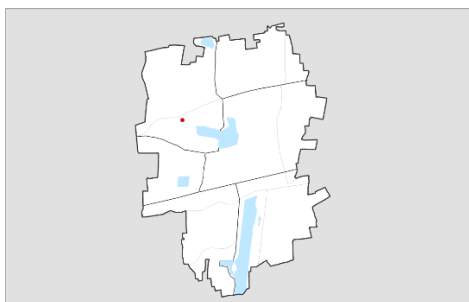
SICUREZZA			
Valore categoria	Punteggio massimo	Punteggio ottenuto	Valore servizio
1	2	2	1.00
FRUIBILITA'			
Valore categoria	Punteggio massimo	Punteggio ottenuto	Valore servizio
0.57	3	3	0.57
ST RISPETTO AD AREE SIMILI			
Valore categoria	Punteggio massimo	Punteggio ottenuto	Valore servizio
0.55	1	0	0.00
MANUTENZIONE			
Valore categoria	Punteggio massimo	Punteggio ottenuto	Valore servizio
0.26	3	3.5	0.30



Città di Segrate

V1-041

Sistema del verde e dello sport – Aree a verde



LOCALIZZAZIONE:

via Pagani

Foglio: 19

Mappale: 479,481,482,490,493,494

REGIME DI PROPRIETÀ:

Pubblico	X
Privato convenzionato	
Privato non convenzionato	



ANALISI QUALITATIVA:

FRUIBILITA'		1
Acqua potabile	0	
Panchine e cestini	1	
Illuminazione	0	
Attrezzature di pregio	0	
SICUREZZA		2.5
Accessi pedonali sicuri	1	
Recinzione-videosorveglianza	0.5	
Lontananza da strade trafficate	1	
MANUTENZIONE		1
Pulizia	0.5	
Manto erboso-alberi	0.5	
Percorsi	0	
ST RISPETTO AD AREE SIMILI		0
> 20%		
Analoga		
Notevolmente inferiore	X	
TOTALE (max.9 punti)		4.5

MATRICE DI RIFERIMENTO:

A	B	C	D	E	F	G	H	I
	B2	C3	D3	E2	F2	A4	A3	A2
		C	CD1	C2	C4	C3	C3	C2
			D	D3	D4	D3	D3	D2
				E	E3	E2	E2	I2
					F	G3	H3	FI1
						G	G3	I3
							H	I3
								I

valore categoria

A: Acqua potabile	5	
G: Panchine e cestini	2	fruibilità 0,57
C: Illuminazione	21	
D: Accessi pedonali sicuri	22	sicurezza 1,00
E: Lontananza da strade trafficate	11	
F: Pulizia	5	
G: Manto erboso-alberi	6	manutenzione 0,26
H: Percorsi	2	
I: Superficie rispetto ad aree simili	9	superficie 0,55

N.B. = In questa tipologia di servizio il punteggio totale delle schede è aumentato in presenza della voce "Attrezzature di pregio" e della voce "Recinzione-videosorveglianza", rispettivamente nella categoria di fruibilità e sicurezza.

INDICE DI VALUTAZIONE: 0.5

ST (Superficie Territoriale): 6.734 mq

Superficie a verde	6.734 mq
Superficie coperta	-

SUPERFICIE PONDERATA: 3367 mq

SICUREZZA

Valore categoria	Punteggio massimo	Punteggio ottenuto	Valore servizio
1	2	2.5	1.25

FRUIBILITA'

Valore categoria	Punteggio massimo	Punteggio ottenuto	Valore servizio
0.57	3	1	0.19

ST RISPETTO AD AREE SIMILI

Valore categoria	Punteggio massimo	Punteggio ottenuto	Valore servizio
0.55	1	0	0.00

MANUTENZIONE

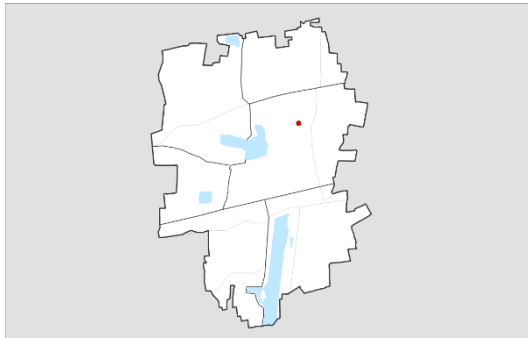
Valore categoria	Punteggio massimo	Punteggio ottenuto	Valore servizio
0.26	3	1	0.09



Città di Segrate

V1-042

Sistema del verde e dello sport– Aree a verde



LOCALIZZAZIONE:

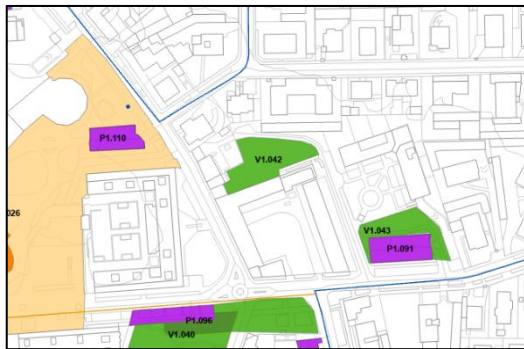
via Turati

Foglio: 23

Mappale: 686,688,710

REGIME DI PROPRIETÀ:

Publico	X
Privato convenzionato	
Privato non convenzionato	



ANALISI QUALITATIVA:

FRUIBILITA'		4.5
Attrezzature gioco bambini	1	
Acqua potabile	1	
Panchine e cestini	1	
Illuminazione	1	
Attrezzature di pregio	0.5	
SICUREZZA		2
Accessi pedonali sicuri	1	
Recinzione-videosorveglianza	-	
Lontananza da strade trafficate	1	
MANUTENZIONE		3.5
Pulizia	1	
Manto erboso-alberi	1.5	
Percorsi	1	
ST RISPETTO AD AREE SIMILI		0
> 20%		
Analoga		
Notevolmente inferiore	X	
TOTALE (max.10 punti)		10

MATRICE DI RIFERIMENTO:

A	B	C	D	E	F	G	H	I	L
B4	C4	D5	E5	F4	G2	A3	A2	L4	
B	C2	D3	E3	F2	G2	B4	B3	B2	
	C	D3	E3	F2	G2	C2	C2	C2	
		D	DE1	D2	D4	D3	D3	D2	
			E	E3	E4	E3	E3	E2	
				F	F3	F2	F2	L2	
					G	H3	I2	GL1	
						H	H3	L3	
							I	L3	
								L	

valore categoria

A: Attrezzature gioco bambini	5	
B: Acqua potabile	13	fruibilità 0,67
C: Panchine e cestini	12	
D: Illuminazione	26	
E: Accessi pedonali sicuri	27	sicurezza 1,00
F: Lontananza da strade trafficate	15	
G: Pulizia	7	
H: Manto erboso-alberi	6	manutenzione 0,24
I: Percorsi	2	
L: Superficie rispetto ad aree simili	13	superficie 0,62

N.B.= In questa tipologia di servizio il punteggio totale delle schede è aumentato in presenza della voce "Attrezzature di pregio" e della voce "Recinzione-videosorveglianza", rispettivamente nella categoria di fruibilità e sicurezza.

SICUREZZA			
Valore categoria	Punteggio massimo	Punteggio ottenuto	Valore servizio
1	2	2	1.00
FRUIBILITA'			
Valore categoria	Punteggio massimo	Punteggio ottenuto	Valore servizio
0.67	4	4.5	0.75
ST RISPETTO AD AREE SIMILI			
Valore categoria	Punteggio massimo	Punteggio ottenuto	Valore servizio
0.62	1	0	0.00
MANUTENZIONE			
Valore categoria	Punteggio massimo	Punteggio ottenuto	Valore servizio
0.24	3	3.5	0.28

INDICE DI VALUTAZIONE: 1.00

ST (Superficie Territoriale): 1.115 mq

Superficie a verde	1.115 mq
Superficie coperta	-

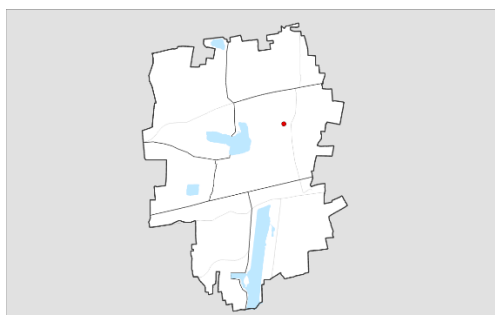
SUPERFICIE PONDERATA: 1.115 mq



Città di Segrate

V1-043

Sistema del verde e dello sport – Aree a verde



LOCALIZZAZIONE:

via Turati
Foglio: 23
Mappale: 663

REGIME DI PROPRIETÀ:

Pubblico	X
Privato convenzionato	
Privato non convenzionato	



ANALISI QUALITATIVA:

FRUIBILITA'		2.5
Acqua potabile	0	
Panchine e cestini	1	
Illuminazione	1	
Attrezzature di pregio	0.5	
SICUREZZA		2
Accessi pedonali sicuri	1	
Recinzione-videosorveglianza	-	
Lontananza da strade trafficate	1	
MANUTENZIONE		3.5
Pulizia	1	
Manto erboso-alberi	1	
Percorsi	1.5	
ST RISPETTO AD AREE SIMILI		0
> 20%		
Analoga		
Notevolmente inferiore	X	
TOTALE (max.9 punti)		8

INDICE DI VALUTAZIONE: 0.89

ST (Superficie Territoriale): 798 mq

Superficie a verde	798 mq
Superficie coperta	-

SUPERFICIE PONDERATA: 710 mq

MATRICE DI RIFERIMENTO:

A	B	C	D	E	F	G	H	I
	B2	C5	D3	E2	F2	A4	A3	A2
	B	C3	D3	E2	F2	B2	B2	B2
		C	CD1	C2	C4	C3	C3	C2
			D	D3	D4	D3	D3	D2
				E	E3	E2	E2	I2
					F	G3	H3	FI1
						G	G3	I3
							H	I3
								I
valore categoria								
A: Acqua potabile				5				
B: Panchine e cestini				2	fruibilità	0,57		
C: Illuminazione				21				
D: Accessi pedonali sicuri				22	sicurezza	1,00		
E: Lontananza da strade trafficate				11				
F: Pulizia				5				
G: Manto erboso-alberi				6	manutenzione	0,26		
H: Percorsi				2				
I: Superficie rispetto ad aree simili				9	superficie	0,55		

N.B.: In questa tipologia di servizio il punteggio totale delle schede è aumentato in presenza della voce "Attrezzature di pregio" e della voce "Recinzione-videosorveglianza", rispettivamente nella categoria di fruibilità e sicurezza.

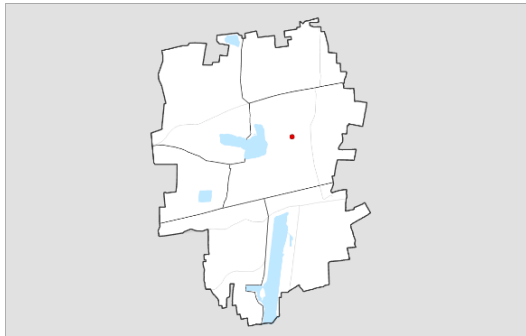
SICUREZZA			
Valore categoria	Punteggio massimo	Punteggio ottenuto	Valore servizio
1	2	2	1.00
FRUIBILITA'			
Valore categoria	Punteggio massimo	Punteggio ottenuto	Valore servizio
0.57	3	2.5	0.48
ST RISPETTO AD AREE SIMILI			
Valore categoria	Punteggio massimo	Punteggio ottenuto	Valore servizio
0.55	1	0	0.00
MANUTENZIONE			
Valore categoria	Punteggio massimo	Punteggio ottenuto	Valore servizio
0.26	3	3.5	0.30



Città di Segrate

V1-044

Sistema del verde e dello sport- Aree a verde



LOCALIZZAZIONE:

via Ligabue

Foglio: 23

Mappale: 37,619,627,667,672,673,
736,737

REGIME DI PROPRIETÀ:

Publico	X
Privato convenzionato	
Privato non convenzionato	



ANALISI QUALITATIVA:

FRUIBILITA'		2,5
Acqua potabile	0	
Panchine e cestini	1	
Illuminazione	1	
Attrezzature di pregio	0,5	
SICUREZZA		2,5
Accessi pedonali sicuri	1,5	
Recinzione-videosorveglianza	-	
Lontananza da strade trafficate	1	
MANUTENZIONE		3
Pulizia	1	
Manto erboso-alberi	1	
Percorsi	1	
ST RISPETTO AD AREE SIMILI		0,5
> 20%		
Analoga	X	
Notevolmente inferiore		
TOTALE (max.9 punti)		8,5

MATRICE DI RIFERIMENTO:

A	B	C	D	E	F	G	H	I
Bz	Cs	D3	E2	F2	A4	A3	A2	
B	C3	D3	E2	F2	B2	B2	B2	
	C	CD1	C2	C4	C3	C3	C2	
		D	D3	D4	D3	D3	D2	
			E	E3	E2	E2	I2	
				F	G3	H3	F1	
					G	G3	I3	
						H	I3	
							I	

valore categoria	
A: Acqua potabile	5
B: Panchine e cestini	2
C: Illuminazione	21
D: Accessi pedonali sicuri	22
E: Lontananza da strade trafficate	11
F: Pulizia	5
G: Manto erboso-alberi	6
H: Percorsi	2
I: Superficie rispetto ad aree simili	9
fruibilità	0,57
sicurezza	1,00
manutenzione	0,26
superficie	0,55

N.B.= In questa tipologia di servizio il punteggio totale delle schede è aumentato in presenza della voce "Attrezzature di pregio" e della voce "Recinzione-videosorveglianza", rispettivamente nella categoria di fruibilità e sicurezza.

INDICE DI VALUTAZIONE: 0,94

ST (Superficie Territoriale): 4.589 mq

Superficie a verde	4.589 mq
Superficie coperta	-

SUPERFICIE PONDERATA: 4.314 mq

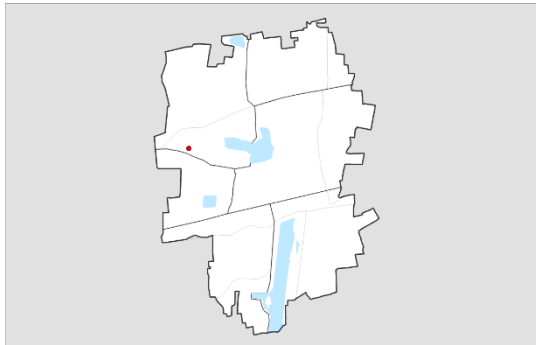
SICUREZZA			
Valore categoria	Punteggio massimo	Punteggio ottenuto	Valore servizio
1	2	2,5	1,25
FRUIBILITA'			
Valore categoria	Punteggio massimo	Punteggio ottenuto	Valore servizio
0,57	3	2,5	0,48
ST RISPETTO AD AREE SIMILI			
Valore categoria	Punteggio massimo	Punteggio ottenuto	Valore servizio
0,55	1	0,5	0,28
MANUTENZIONE			
Valore categoria	Punteggio massimo	Punteggio ottenuto	Valore servizio
0,26	3	3	0,26



Città di Segrate

V1-045

Sistema del verde e dello sport- Aree a verde



LOCALIZZAZIONE:

via Regina Teolinda

Foglio: 18

Mappale: 209,212,314,315,319,320,321,
322,323,326,327,331,333,338,339,340

REGIME DI PROPRIETÀ:

Pubblico	X
Privato convenzionato	
Privato non convenzionato	



ANALISI QUALITATIVA:

FRUIBILITA'		4.5
Attrezzature gioco bambini	1.5	
Acqua potabile	1	
Panchine e cestini	1	
Illuminazione	1	
Attrezzature di pregio	-	
SICUREZZA		2
Accessi pedonali sicuri	1	
Recinzione-videosorveglianza	-	
Lontananza da strade trafficate	1	
MANUTENZIONE		3
Pulizia	1	
Manto erboso-alberi	1	
Percorsi	1	
ST RISPETTO AD AREE SIMILI		1
> 20%	X	
Analoga		
Notevolmente inferiore		
TOTALE (max.10 punti)		10.5

MATRICE DI RIFERIMENTO:

A	B	C	D	E	F	G	H	I	L
	B4	C4	D5	E5	F4	G2	A3	A2	L4
	B	C2	D3	E3	F2	G2	B4	B3	B2
		C	D3	E3	F2	G2	C2	C2	C2
			D	DE1	D2	D4	D3	D3	D2
				E	E3	E4	E3	E3	E2
					F	F3	F2	F2	L2
						G	H3	I2	GL1
							H	H3	L3
								I	L3
									L
valore categoria									
A: Attrezzature gioco bambini					5				
B: Acqua potabile					13	fruibilità 0,67			
C: Panchine e cestini					12				
D: Illuminazione					26				
E: Accessi pedonali sicuri					27	sicurezza 1,00			
F: Lontananza da strade trafficate					15				
G: Pulizia					7				
H: Manto erboso-alberi					6	manutenzione 0,24			
I: Percorsi					2				
L: Superficie rispetto ad aree simili					13	superficie 0,62			

N.B.= In questa tipologia di servizio il punteggio totale delle schede è aumentato in presenza della voce "Attrezzature di pregio" e della voce "Recinzione-videosorveglianza", rispettivamente nella categoria di fruibilità e sicurezza.

INDICE DI VALUTAZIONE: 1.05

ST (Superficie Territoriale): 17.658 mq

Superficie a verde	17.658 mq
Superficie coperta	-

SUPERFICIE PONDERATA: 18.541 mq

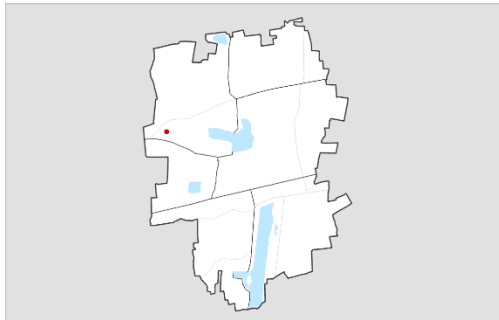
SICUREZZA			
Valore categoria	Punteggio massimo	Punteggio ottenuto	Valore servizio
1	2	2	1
FRUIBILITA'			
Valore categoria	Punteggio massimo	Punteggio ottenuto	Valore servizio
0.67	4	4.5	0.75
ST RISPETTO AD AREE SIMILI			
Valore categoria	Punteggio massimo	Punteggio ottenuto	Valore servizio
0.62	1	1	0.62
MANUTENZIONE			
Valore categoria	Punteggio massimo	Punteggio ottenuto	Valore servizio
0.24	3	3	0.24



Città di Segrate

V1-046

Sistema del verde e dello sport– Aree a verde



LOCALIZZAZIONE:

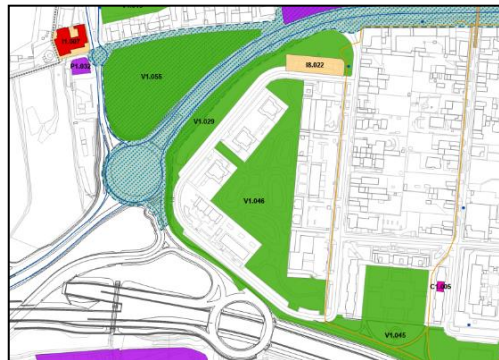
via Regina Teodolinda

Foglio: 18

Mappale: 186,198,205,220

REGIME DI PROPRIETÀ:

Pubblico	X
Privato convenzionato	
Privato non convenzionato	



ANALISI QUALITATIVA:

FRUIBILITA'		5
Attrezzature gioco bambini	1,5	
Acqua potabile	1	
Panchine e cestini	1	
Illuminazione	1	
Attrezzature di pregio	0,5	
SICUREZZA		2,5
Accessi pedonali sicuri	1	
Recinzione-videosorveglianza	0,5	
Lontananza da strade trafficate	1	
MANUTENZIONE		2,5
Pulizia	1	
Manto erboso-alberi	1	
Percorsi	0,5	
ST RISPETTO AD AREE SIMILI		1
> 20%	X	
Analoga		
Notevolmente inferiore		
TOTALE (max.10 punti)		11

MATRICE DI RIFERIMENTO:

A	B	C	D	E	F	G	H	I	L
	B4	C4	D5	E5	F4	G2	A3	A2	L4
	B	C2	D3	E3	F2	G2	B4	B5	B2
		C	D	DE1	D2	D4	D3	D3	D2
				E	E3	E4	E3	E3	E2
					F	F3	F2	F2	L2
						G	H3	I2	GL1
							H	H3	L3
								I	L3
									L
valore categoria									
A: Attrezzature gioco bambini									5
B: Acqua potabile							fruibilità		0,67
C: Panchine e cestini									12
D: Illuminazione									26
E: Accessi pedonali sicuri							sicurezza		1,00
F: Lontananza da strade trafficate									15
G: Pulizia									7
H: Manto erboso-alberi							manutenzione		0,24
I: Percorsi									2
L: Superficie rispetto ad aree simili							superficie		0,62

N.B.= In questa tipologia di servizio il punteggio totale delle schede è aumentato in presenza della voce "Attrezzature di pregio" e della voce "Recinzione-videosorveglianza", rispettivamente nella categoria di fruibilità e sicurezza.

INDICE DI VALUTAZIONE: 1.1

ST (Superficie Territoriale): 16.917 mq

Superficie a verde	16.917 mq
Superficie coperta	-

SUPERFICIE PONDERATA: 18609 mq

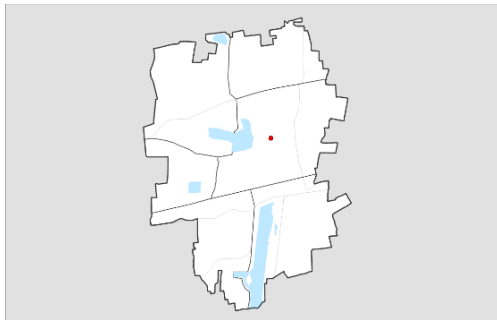
SICUREZZA			
Valore categoria	Punteggio massimo	Punteggio ottenuto	Valore servizio
1	2	2,5	1,25
FRUIBILITA'			
Valore categoria	Punteggio massimo	Punteggio ottenuto	Valore servizio
0,67	4	5	0,84
ST RISPETTO AD AREE SIMILI			
Valore categoria	Punteggio massimo	Punteggio ottenuto	Valore servizio
0,62	1	1	0,62
MANUTENZIONE			
Valore categoria	Punteggio massimo	Punteggio ottenuto	Valore servizio
0,24	3	2,5	0,20



Città di Segrate

V1-047

Sistema del verde e dello sport- Aree a verde



LOCALIZZAZIONE:

via Modigliani

Foglio: 23

Mappale: 272

REGIME DI PROPRIETÀ:

Publico	X
Privato convenzionato	
Privato non convenzionato	



ANALISI QUALITATIVA:

FRUIBILITA'		3
Attrezzature gioco bambini	1	
Acqua potabile	0	
Panchine e cestini	1	
Illuminazione	0	
Attrezzature di pregio	1	
SICUREZZA		2,5
Accessi pedonali sicuri	1	
Recinzione-videosorveglianza	1	
Lontananza da strade trafficate	0,5	
MANUTENZIONE		3
Pulizia	1	
Manto erboso-alberi	1	
Percorsi	1	
ST RISPETTO AD AREE SIMILI		0
> 20%		
Analoga		
Notevolmente inferiore	X	
TOTALE (max.10 punti)		8,5

INDICE DI VALUTAZIONE: 0,85

ST (Superficie Territoriale): 1.959 mq

Superficie a verde	1.959 mq
Superficie coperta	-

SUPERFICIE PONDERATA: 1.665 mq

MATRICE DI RIFERIMENTO:

A	B	C	D	E	F	G	H	I	L
	B4	C4	D5	E5	F4	G2	A3	A2	L4
		C2	D3	E3	F2	G2	B4	B3	B2
			D	D3	D2	D4	D3	D3	D2
				E	E3	E4	E3	E3	E2
					F	F3	F2	F2	L2
						G	H3	I2	GL1
							H	H3	L3
								I	L3
									L

valore categoria

A: Attrezzature gioco bambini	5
B: Acque potabile	13
C: Panchine e cestini	12
D: Illuminazione	26
E: Accessi pedonali sicuri	27
F: Lontananza da strade trafficate	15
G: Pulizia	7
H: Manto erboso-alberi	6
I: Percorsi	2
L: Superficie rispetto ad aree simili	13

fruibilità 0,67
sicurezza 1,00
manutenzione 0,24
superficie 0,62

N.B. = In questa tipologia di servizio il punteggio totale delle schede è aumentato in presenza della voce "Attrezzature di pregio" e della voce "Recinzione-videosorveglianza", rispettivamente nella categoria di fruibilità e sicurezza.

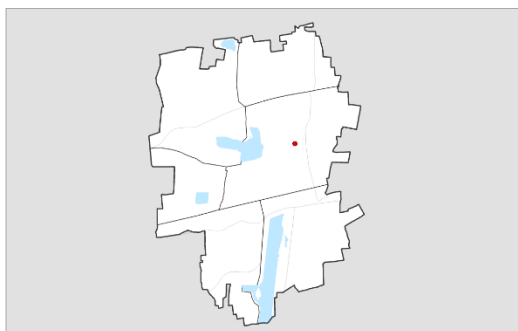
SICUREZZA			
Valore categoria	Punteggio massimo	Punteggio ottenuto	Valore servizio
1	2	2,5	1.25
FRUIBILITA'			
Valore categoria	Punteggio massimo	Punteggio ottenuto	Valore servizio
0,67	4	3	0,50
ST RISPETTO AD AREE SIMILI			
Valore categoria	Punteggio massimo	Punteggio ottenuto	Valore servizio
0,62	1	0	0
MANUTENZIONE			
Valore categoria	Punteggio massimo	Punteggio ottenuto	Valore servizio
0,24	3	3	0,24



Città di Segrate

V1-049

Sistema del verde e dello sport– Aree a verde



LOCALIZZAZIONE:

via Cellini
Foglio: 23
Mappale: 601

REGIME DI PROPRIETÀ:

Publico	X
Privato convenzionato	
Privato non convenzionato	



ANALISI QUALITATIVA:

FRUIBILITA'		4.5
Attrezzature gioco bambini	1	
Acqua potabile	1	
Panchine e cestini	1	
Illuminazione	1	
Attrezzature di pregio	0.5	
SICUREZZA		2
Accessi pedonali sicuri	1	
Recinzione-videosorveglianza	-	
Lontananza da strade trafficate	1	
MANUTENZIONE		3
Pulizia	1	
Manto erboso-alberi	1	
Percorsi	1	
ST RISPETTO AD AREE SIMILI		0
> 20%		
Analoga		
Notevolmente inferiore	X	
TOTALE (max.10 punti)		9.5

MATRICE DI RIFERIMENTO:

A	B	C	D	E	F	G	H	I	L
	B4	C4	D5	E5	F4	G2	A3	A2	L4
	B	C2	D3	E3	F2	G2	B4	B5	B2
		C	D	E	F2	G2	C2	C2	C2
			D	DE1	D2	D4	D3	D3	D2
				E	E3	E4	E3	E3	E2
					F	F3	F2	F2	L2
						G	H3	I2	GL1
							H	H3	L3
								I	L3
									L
valore categoria									
A: Attrezzature gioco bambini					5				
B: Acqua potabile					13	fruibilità 0,67			
C: Panchine e cestini					12				
D: Illuminazione					26				
E: Accessi pedonali sicuri					27	sicurezza 1,00			
F: Lontananza da strade trafficate					15				
G: Pulizia					7				
H: Manto erboso-alberi					6	manutenzione 0,24			
I: Percorsi					2				
L: Superficie rispetto ad aree simili					13	superficie 0,62			

N.B.= In questa tipologia di servizio il punteggio totale delle schede è aumentato in presenza della voce "Attrezzature di pregio" e della voce "Recinzione-videosorveglianza", rispettivamente nella categoria di fruibilità e sicurezza.

INDICE DI VALUTAZIONE: 0.95

ST (Superficie Territoriale): 1.743 mq

Superficie a verde	1.743mq
Superficie coperta	-

SUPERFICIE PONDERATA: 1.656 mq

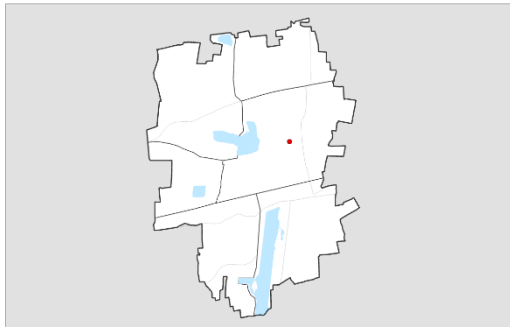
SICUREZZA			
Valore categoria	Punteggio massimo	Punteggio ottenuto	Valore servizio
1	2	2	1.00
FRUIBILITA'			
Valore categoria	Punteggio massimo	Punteggio ottenuto	Valore servizio
0.67	4	4.5	0.75
ST RISPETTO AD AREE SIMILI			
Valore categoria	Punteggio massimo	Punteggio ottenuto	Valore servizio
0.62	1	0	0.00
MANUTENZIONE			
Valore categoria	Punteggio massimo	Punteggio ottenuto	Valore servizio
0.24	3	3	0.24



Città di Segrate

V1-050

Sistema del verde e dello sport – Aree a verde



LOCALIZZAZIONE:

via Roma

Foglio: 23

Mappale: 604,679,680

REGIME DI PROPRIETÀ:

Publico	X
Privato convenzionato	
Privato non convenzionato	



ANALISI QUALITATIVA:

FRUIBILITA'		2
Acqua potabile	0	
Panchine e cestini	0.5	
Illuminazione	1	
Attrezzature di pregio	0.5	
SICUREZZA		1.5
Accessi pedonali sicuri	1	
Recinzione-videosorveglianza	-	
Lontananza da strade trafficate	0.5	
MANUTENZIONE		3
Pulizia	1	
Manto erboso-alberi	1	
Percorsi	1	
ST RISPETTO AD AREE SIMILI		0.5
> 20%		
Analoga	X	
Notevolmente inferiore		
TOTALE (max.9 punti)		7

MATRICE DI RIFERIMENTO:

A	B	C	D	E	F	G	H	I
	B2	C3	D3	E2	F2	A4	A3	A2
	B	C	CD1	C2	C4	C3	C3	C2
			D	D3	D4	D3	D3	D2
				E	E3	E2	E2	I2
					F	G3	H3	F1
						G	G3	I3
							H	I3
								I

valore categoria

A: Acqua potabile	5	
B: Panchine e cestini	2	fruibilita' 0,57
C: Illuminazione	21	
D: Accessi pedonali sicuri	22	sicurezza 1,00
E: Lontananza da strade trafficate	11	
F: Pulizia	5	
G: Manto erboso-alberi	6	manutenzione 0,26
H: Percorsi	2	
I: Superficie rispetto ad aree simili	9	superficie 0,55

N.B. = In questa tipologia di servizio il punteggio totale delle schede è aumentato in presenza della voce "Attrezzature di pregio" e della voce "Recinzione-videosorveglianza", rispettivamente nella categoria di fruibilità e sicurezza.

INDICE DI VALUTAZIONE: 0.78

ST (Superficie Territoriale): 3.546 mq

Superficie a verde	3.546 mq
Superficie coperta	-

SUPERFICIE PONDERATA: 2.766 mq

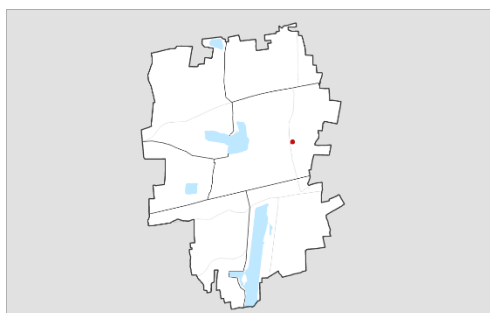
SICUREZZA			
Valore categoria	Punteggio massimo	Punteggio ottenuto	Valore servizio
1	2	1.5	0.75
FRUIBILITA'			
Valore categoria	Punteggio massimo	Punteggio ottenuto	Valore servizio
0.57	3	2	0.38
ST RISPETTO AD AREE SIMILI			
Valore categoria	Punteggio massimo	Punteggio ottenuto	Valore servizio
0.55	1	0.5	0.28
MANUTENZIONE			
Valore categoria	Punteggio massimo	Punteggio ottenuto	Valore servizio
0.26	3	3	0.26



Città di Segrate

VI-054

Sistema del verde e dello sport- Aree a verde



LOCALIZZAZIONE:

via Tiepolo

Foglio: 31

Mappale: 47,212,213

REGIME DI PROPRIETÀ:

Pubblico	X
Privato convenzionato	
Privato non convenzionato	



ANALISI QUALITATIVA:

FRUIBILITA'		5
Attrezzature gioco bambini	1	
Acqua potabile	1	
Panchine e cestini	1	
Illuminazione	1	
Attrezzature di pregio	1	
SICUREZZA		2
Accessi pedonali sicuri	1	
Recinzione-videosorveglianza	-	
Lontananza da strade trafficate	1	
MANUTENZIONE		3
Pulizia	1	
Manto erboso-alberi	1	
Percorsi	1	
ST RISPETTO AD AREE SIMILI		1
> 20%	X	
Analoga		
Notevolmente inferiore		
TOTALE (max.10 punti)		11

MATRICE DI RIFERIMENTO:

A	B	C	D	E	F	G	H	I	L
B4	C4	D5	E5	F4	G2	A3	A2	L4	
B	C2	D3	E3	F2	G2	B4	B3	B2	
	C	D3	E3	F2	G2	C2	C2	C2	
		D	DE1	D2	D4	D3	D3	D2	
			E	E3	E4	E3	E3	E2	
				F	F3	F2	F2	L2	
					G	H3	I2	GL1	
						H	H3	L3	
							I	L3	
								L	

valore categoria	
A: Attrezzature gioco bambini	5
B: Acqua potabile	13
C: Panchine e cestini	12
D: Illuminazione	26
E: Accessi pedonali sicuri	27
F: Lontananza da strade trafficate	15
G: Pulizia	7
H: Manto erboso-alberi	6
I: Percorsi	2
L: Superficie rispetto ad aree simili	13

fruibilità	0,67
sicurezza	1,00
manutenzione	0,24
superficie	0,62

N.B.= In questa tipologia di servizio il punteggio totale delle schede è aumentato in presenza della voce "Attrezzature di pregio" e della voce "Recinzione-videosorveglianza", rispettivamente nella categoria di fruibilità e sicurezza.

INDICE DI VALUTAZIONE: 1.10

ST (Superficie Territoriale): 6.386 mq

Superficie a verde	6.386 mq
Superficie coperta	-

SUPERFICIE PONDERATA: 7.025 mq

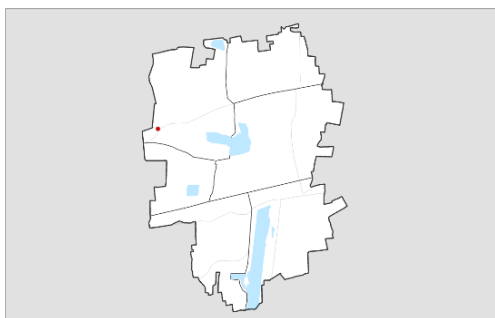
SICUREZZA			
Valore categoria	Punteggio massimo	Punteggio ottenuto	Valore servizio
1	2	2	1.00
FRUIBILITA'			
Valore categoria	Punteggio massimo	Punteggio ottenuto	Valore servizio
0.67	4	5	0.84
ST RISPETTO AD AREE SIMILI			
Valore categoria	Punteggio massimo	Punteggio ottenuto	Valore servizio
0.62	1	1	0.62
MANUTENZIONE			
Valore categoria	Punteggio massimo	Punteggio ottenuto	Valore servizio
0.24	3	3	0.24



Città di Segrate

V1-055

Sistema del verde e dello sport – Aree a verde



LOCALIZZAZIONE:

via Cassanese

Foglio:

Mappale:

REGIME DI PROPRIETÀ:

Pubblico	X
Privato convenzionato	
Privato non convenzionato	



ANALISI QUALITATIVA:

FRUIBILITA'		0
Acqua potabile	0	
Panchine e cestini	0	
Illuminazione	0	
Attrezzature di pregio	0	
SICUREZZA		0.5
Accessi pedonali sicuri	0	
Recinzione-videosorveglianza	0	
Lontananza da strade trafficate	0.5	
MANUTENZIONE		2
Pulizia	1	
Manto erboso-alberi	1	
Percorsi	0	
ST RISPETTO AD AREE SIMILI		1
> 20%	X	
Analoga		
Notevolmente inferiore		
TOTALE (max.9 punti)		3.5

MATRICE DI RIFERIMENTO:

A	B	C	D	E	F	G	H	I
	B2	C5	D3	E2	F2	A4	A3	A2
	B	C3	D3	E2	F2	B2	B2	B2
		C	CD1	C2	C4	C3	C3	C2
			D	D3	D4	D3	D3	D2
				E	E3	E2	E2	I2
					F	G3	H3	F1
						G	G3	G3
							H	I3
								I

	valore categoria	
A: Acqua potabile	5	
B: Panchine e cestini	2	fruibilità 0,57
C: Illuminazione	21	
D: Accessi pedonali sicuri	22	sicurezza 1,00
E: Lontananza da strade trafficate	11	
F: Pulizia	5	
G: Manto erboso-alberi	6	manutenzione 0,26
H: Percorsi	2	
I: Superficie rispetto ad aree simili	9	superficie 0,55

N.B.= In questa tipologia di servizio il punteggio totale delle schede è aumentato in presenza della voce "Attrezzature di pregio" e della voce "Recinzione-videosorveglianza", rispettivamente nella categoria di fruibilità e sicurezza.

INDICE DI VALUTAZIONE: 0.39

ST (Superficie Territoriale): 14.295 mq

Superficie a verde	14.295 mq
Superficie coperta	-

SUPERFICIE PONDERATA: 5575 mq

SICUREZZA			
Valore categoria	Punteggio massimo	Punteggio ottenuto	Valore servizio
1	2	0.5	0.25

FRUIBILITA'			
Valore categoria	Punteggio massimo	Punteggio ottenuto	Valore servizio
0.57	3	0	0

ST RISPETTO AD AREE SIMILI			
Valore categoria	Punteggio massimo	Punteggio ottenuto	Valore servizio
0.55	1	1	0.55

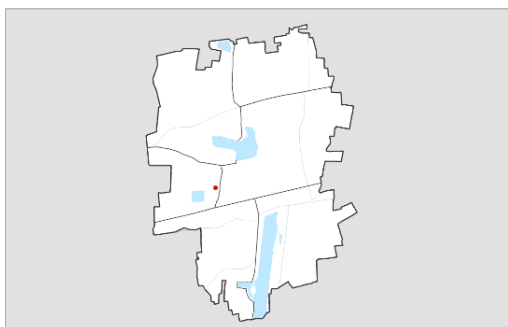
MANUTENZIONE			
Valore categoria	Punteggio massimo	Punteggio ottenuto	Valore servizio
0.26	3	2	0.17



Città di Segrate

V1-056

Sistema del verde e dello sport – Aree a verde



LOCALIZZAZIONE:

via Trento

Foglio:

Mappale:

REGIME DI PROPRIETÀ:

Publico	X
Privato convenzionato	
Privato non convenzionato	



ANALISI QUALITATIVA:

FRUIBILITA'		3
Acqua potabile	1	
Panchine e cestini	1	
Illuminazione	1	
Attrezzature di pregio	-	
SICUREZZA		3
Accessi pedonali sicuri	1	
Recinzione-videosorveglianza	1	
Lontananza da strade trafficate	1	
MANUTENZIONE		3
Pulizia	1	
Manto erboso-alberi	1	
Percorsi	1	
ST RISPETTO AD AREE SIMILI		1
> 20%	X	
Analoga		
Notevolmente inferiore		
TOTALE (max.9 punti)		10

MATRICE DI RIFERIMENTO:

A	B	C	D	E	F	G	H	I
	Bz	Cs	D3	E2	F2	A4	A3	A2
	B	Cs	CD1	C2	C4	C3	C3	C2
		C	D	D3	D4	D3	D3	D2
				E	E3	E2	E2	I2
					F	G3	H3	FI1
						G	G3	I3
							H	I3
								I

	valore categoria	
A: Acqua potabile	5	
B: Panchine e cestini	2	fruibilità 0,57
C: Illuminazione	21	
D: Accessi pedonali sicuri	22	sicurezza 1,00
E: Lontananza da strade trafficate	11	
F: Pulizia	5	
G: Manto erboso-alberi	6	manutenzione 0,26
H: Percorsi	2	
I: Superficie rispetto ad aree simili	9	superficie 0,55

N.B.= In questa tipologia di servizio il punteggio totale delle schede è aumentato in presenza della voce "Attrezzature di pregio" e della voce "Recinzione-videosorveglianza", rispettivamente nella categoria di fruibilità e sicurezza.

INDICE DI VALUTAZIONE: 1.11

ST (Superficie Territoriale): 23.765 mq

Superficie a verde	23.765 mq
Superficie coperta	-

SUPERFICIE PONDERATA: 26379 mq

SICUREZZA			
Valore categoria	Punteggio massimo	Punteggio ottenuto	Valore servizio
1	2	3	1.5

FRUIBILITA'			
Valore categoria	Punteggio massimo	Punteggio ottenuto	Valore servizio
0.57	3	3	0.57

ST RISPETTO AD AREE SIMILI			
Valore categoria	Punteggio massimo	Punteggio ottenuto	Valore servizio
0.55	1	1	0.55

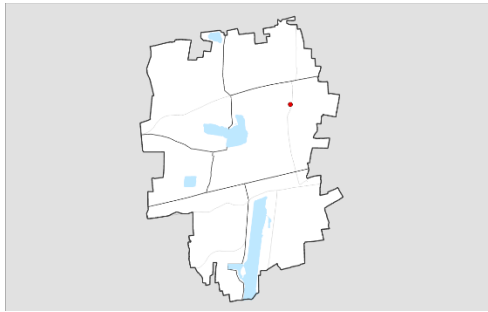
MANUTENZIONE			
Valore categoria	Punteggio massimo	Punteggio ottenuto	Valore servizio
0.26	3	3	0.26



Città di Segrate

V1-057

Sistema del verde e dello sport- Aree a verde_Parco delle Foibe



LOCALIZZAZIONE:

via Morandi

Foglio: 16

Mappale: 411,567,568,755,756

REGIME DI PROPRIETÀ:

Pubblico	X
Privato convenzionato	
Privato non convenzionato	



ANALISI QUALITATIVA:

FRUIBILITA'		5.5
Attrezzature gioco bambini	1.5	
Acqua potabile	1	
Panchine e cestini	1	
Illuminazione	1	
Attrezzature di pregio	1	
SICUREZZA		3
Accessi pedonali sicuri	1	
Recinzione-videosorveglianza	1.5	
Lontananza da strade trafficate	0.5	
MANUTENZIONE		3
Pulizia	1	
Manto erboso-alberi	1	
Percorsi	1	
ST RISPETTO AD AREE SIMILI		0.5
> 20%		
Analoga	X	
Notevolmente inferiore		
TOTALE (max.10 punti)		12

MATRICE DI RIFERIMENTO:

A	B	C	D	E	F	G	H	I	L
	B4	C4	D3	E3	F2	G2	A3	A2	L4
		C	D3	E3	F2	G2	C2	C2	C2
			D	DE1	D2	D4	D3	D3	D2
				E	E3	E4	E3	E3	E2
					F	F3	F2	F2	L2
						G	H3	I2	GL1
							H	I3	L3
								I	L

valore categoria	
A: Attrezzature gioco bambini	5
B: Acqua potabile	13
C: Panchine e cestini	12
D: Illuminazione	26
E: Accessi pedonali sicuri	27
F: Lontananza da strade trafficate	15
G: Pulizia	7
H: Manto erboso-alberi	6
I: Percorsi	2
L: Superficie rispetto ad aree simili	13

fruibilità	0,67
sicurezza	1,00
manutenzione	0,24
superficie	0,62

N.B.= In questa tipologia di servizio il punteggio totale delle schede è aumentato in presenza della voce "Attrezzature di pregio" e della voce "Recinzione-videosorveglianza", rispettivamente nella categoria di fruibilità e sicurezza.

INDICE DI VALUTAZIONE: 1.20

ST (Superficie Territoriale): 6.418 mq

Superficie a verde	6.418 mq
Superficie coperta	-

SUPERFICIE PONDERATA: 7.702 mq

SICUREZZA			
Valore categoria	Punteggio massimo	Punteggio ottenuto	Valore servizio
1	2	3	1.50

FRUIBILITA'			
Valore categoria	Punteggio massimo	Punteggio ottenuto	Valore servizio
0.67	4	5.5	0.92

ST RISPETTO AD AREE SIMILI			
Valore categoria	Punteggio massimo	Punteggio ottenuto	Valore servizio
0.62	1	0.5	0.31

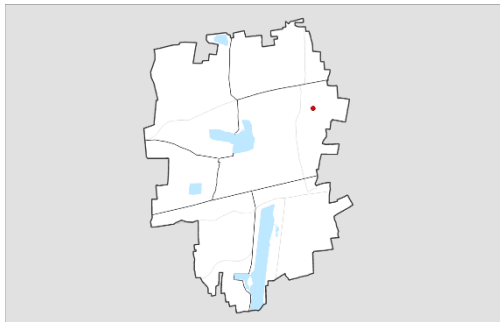
MANUTENZIONE			
Valore categoria	Punteggio massimo	Punteggio ottenuto	Valore servizio
0.24	3	3	0.24



Città di Segrate

V1-058

Sistema del verde e dello sport- Aree a verde_Parco Europa



LOCALIZZAZIONE:

via Morandi

Foglio: 17-24

Mappale: 600,866,867-21,140,146,148,
154,155,165,174,177,179,213-69,329-1,91,
95,96,97,98,99,100,109,120,2,107,108,109

REGIME DI PROPRIETÀ:

Pubblico	X
Privato convenzionato	
Privato non convenzionato	



ANALISI QUALITATIVA:

FRUIBILITA'		6
Attrezzature gioco bambini	1.5	
Acqua potabile	1	
Panchine e cestini	1	
Illuminazione	1	
Attrezzature di pregio	1.5	
SICUREZZA		2
Accessi pedonali sicuri	1	
Recinzione-videosorveglianza	-	
Lontananza da strade trafficate	1	
MANUTENZIONE		3
Pulizia	1	
Manto erboso-alberi	1	
Percorsi	1	
ST RISPETTO AD AREE SIMILI		1
> 20%	X	
Analoga		
Notevolmente inferiore		
TOTALE (max.10 punti)		12

MATRICE DI RIFERIMENTO:

A	B	C	D	E	F	G	H	I	L
	B4	C4	D4	E4	F4	G2	A2	A2	L4
	B	C2	D3	E3	F2	G2	B4	B3	B2
		C	D3	E3	F2	G2	C2	C2	C2
			D	DE1	D2	D4	D3	D3	D2
				E	E3	E4	E3	E3	E2
					F	F3	F2	F2	L2
						G	H3	I2	GL1
							H	H3	L3
								I	L3
									L
valore categoria									
A: Attrezzature gioco bambini					5				
B: Acqua potabile					13	fruibilità 0,67			
C: Panchine e cestini					12				
D: Illuminazione					26				
E: Accessi pedonali sicuri					27	sicurezza 1,00			
F: Lontananza da strade trafficate					15				
G: Pulizia					7				
H: Manto erboso-alberi					6	manutenzione 0,24			
I: Percorsi					2				
L: Superficie rispetto ad aree simili					13	superficie 0,62			

N.B. - In questa tipologia di servizio il punteggio totale delle schede è aumentato in presenza della voce "Attrezzature di pregio" e della voce "Recinzione-videosorveglianza", rispettivamente nella categoria di fruibilità e sicurezza.

SICUREZZA			
Valore categoria	Punteggio massimo	Punteggio ottenuto	Valore servizio
1	2	2	1.00
FRUIBILITA'			
Valore categoria	Punteggio massimo	Punteggio ottenuto	Valore servizio
0.67	4	6	1.01
ST RISPETTO AD AREE SIMILI			
Valore categoria	Punteggio massimo	Punteggio ottenuto	Valore servizio
0.62	1	1	0.62
MANUTENZIONE			
Valore categoria	Punteggio massimo	Punteggio ottenuto	Valore servizio
0.24	3	3	0.24

INDICE DI VALUTAZIONE: 1.20

ST (Superficie Territoriale): 98.865 mq

Superficie a verde	98.865 mq
Superficie coperta	-

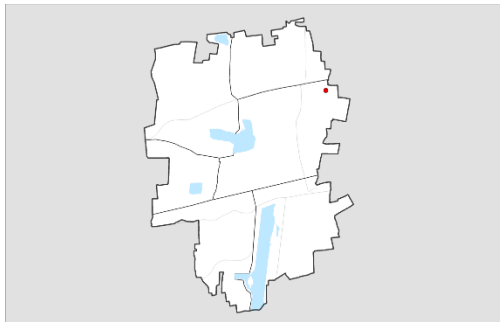
SUPERFICIE PONDERATA: 118.638 mq



Città di Segrate

V1-059

Sistema del verde e dello sport – Aree a verde



LOCALIZZAZIONE:

via Atene

Foglio: 17

Mappale: 180,182,183,185

REGIME DI PROPRIETÀ:

Pubblico	
Privato convenzionato	X
Privato non convenzionato	



ANALISI QUALITATIVA:

FRUIBILITA'		3
Acqua potabile	0	
Panchine e cestini	1	
Illuminazione	1	
Attrezzature di pregio	1	
SICUREZZA		2
Accessi pedonali sicuri	1	
Recinzione-videosorveglianza	-	
Lontananza da strade trafficate	1	
MANUTENZIONE		4
Pulizia	1.5	
Manto erboso-alberi	1	
Percorsi	1.5	
ST RISPETTO AD AREE SIMILI		0
> 20%		
Analoga		
Notevolmente inferiore	X	
TOTALE (max.9 punti)		9

MATRICE DI RIFERIMENTO:

A	B	C	D	E	F	G	H	I
	B2	C5	D3	E2	F2	A4	A3	A2
	B	C3	D3	E2	F2	B2	B2	B2
		C	CD1	C2	C4	C3	C3	C2
			D	D3	D4	D3	D3	D2
				E	E3	E2	E2	I2
					F	G3	H3	FI1
						G	G3	I3
							H	I3
								I

	valore categoria	
A: Acqua potabile	5	
B: Panchine e cestini	2	fruibilità 0,57
C: Illuminazione	21	
D: Accessi pedonali sicuri	22	
E: Lontananza da strade trafficate	11	sicurezza 1,00
F: Pulizia	5	
G: Manto erboso-alberi	6	manutenzione 0,26
H: Percorsi	2	
I: Superficie rispetto ad aree simili	9	superficie 0,55

N.B. = In questa tipologia di servizio il punteggio totale delle schede è aumentato in presenza della voce "Attrezzature di pregio" e della voce "Recinzione-videosorveglianza", rispettivamente nella categoria di fruibilità e sicurezza.

INDICE DI VALUTAZIONE: 1.00

ST (Superficie Territoriale): 6.433 mq

Superficie a verde	6.433 mq
Superficie coperta	-

SUPERFICIE PONDERATA: 6.433 mq

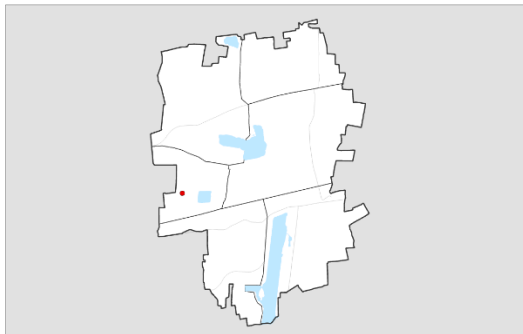
SICUREZZA			
Valore categoria	Punteggio massimo	Punteggio ottenuto	Valore servizio
1	2	2	1.00
FRUIBILITA'			
Valore categoria	Punteggio massimo	Punteggio ottenuto	Valore servizio
0.57	3	3	0.57
ST RISPETTO AD AREE SIMILI			
Valore categoria	Punteggio massimo	Punteggio ottenuto	Valore servizio
0.55	1	0	0.00
MANUTENZIONE			
Valore categoria	Punteggio massimo	Punteggio ottenuto	Valore servizio
0.26	3	4	0.35



Città di Segrate

V1-061

Sistema del verde e dello sport – Aree a verde_Orti Urbani



LOCALIZZAZIONE:

via Milano

Foglio: 27

Mappale: 3,9,12,34,73

REGIME DI PROPRIETÀ:

Publico	X
Privato convenzionato	
Privato non convenzionato	



ANALISI QUALITATIVA:

FRUIBILITA'		3
Acqua potabile	1	
Panchine e cestini	1	
Illuminazione	1	
Attrezzature di pregio	-	
SICUREZZA		3
Accessi pedonali sicuri	1	
Recinzione-videosorveglianza	1	
Lontananza da strade trafficate	1	
MANUTENZIONE		2
Pulizia	1	
Manto erboso-alberi	0.5	
Percorsi	0.5	
ST RISPETTO AD AREE SIMILI		0.5
> 20%		
Analoga	X	
Notevolmente inferiore		
TOTALE (max.9 punti)		8.5

MATRICE DI RIFERIMENTO:

A	B	C	D	E	F	G	H	I
	B2	C5	D3	E2	F2	A4	A3	A2
	B	C3	D3	E2	F2	B2	B2	B2
		C	CD1	C2	C4	C3	C3	C2
			D	D3	D4	D3	D3	D2
				E	E3	E2	E2	I2
					F	G3	H3	FI1
						G	G3	I3
							H	I3
								I

	valore categoria
A: Acqua potabile	5
B: Panchine e cestini	2
C: Illuminazione	21
D: Accessi pedonali sicuri	22
E: Lontananza da strade trafficate	11
F: Pulizia	5
G: Manto erboso-alberi	6
H: Percorsi	2
I: Superficie rispetto ad aree simili	9

N.B. = In questa tipologia di servizio il punteggio totale delle schede è aumentato in presenza della voce "Attrezzature di pregio" e della voce "Recinzione-videosorveglianza", rispettivamente nella categoria di fruibilità e sicurezza.

SICUREZZA			
Valore categoria	Punteggio massimo	Punteggio ottenuto	Valore servizio
1	2	3	1.50
FRUIBILITA'			
Valore categoria	Punteggio massimo	Punteggio ottenuto	Valore servizio
0.57	3	3	0.57
ST RISPETTO AD AREE SIMILI			
Valore categoria	Punteggio massimo	Punteggio ottenuto	Valore servizio
0.55	1	0.5	0.28
MANUTENZIONE			
Valore categoria	Punteggio massimo	Punteggio ottenuto	Valore servizio
0.26	3	2	0.17

INDICE DI VALUTAZIONE: 0.94

ST (Superficie Territoriale): 10.410 mq

Superficie a verde	10.410 mq
Superficie coperta	-

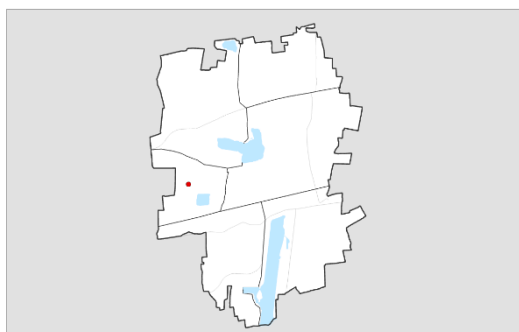
SUPERFICIE PONDERATA: 9.785 mq



Città di Segrate

V1-062

Sistema del verde e dello sport – Aree a verde



LOCALIZZAZIONE:

via Reggio Emilia

Foglio: 27

Mappale: 39,177

REGIME DI PROPRIETÀ:

Pubblico	X
Privato convenzionato	
Privato non convenzionato	



ANALISI QUALITATIVA:

FRUIBILITA'		1.5
Acqua potabile	0	
Panchine e cestini	0.5	
Illuminazione	0.5	
Attrezzature di pregio	0.5	
SICUREZZA		2
Accessi pedonali sicuri	1	
Recinzione-videosorveglianza	-	
Lontananza da strade trafficate	1	
MANUTENZIONE		2
Pulizia	0.5	
Manto erboso-alberi	1	
Percorsi	0.5	
ST RISPETTO AD AREE SIMILI		0
> 20%		
Analoga		
Notevolmente inferiore	X	
TOTALE (max.9 punti)		5.5

MATRICE DI RIFERIMENTO:

A	B	C	D	E	F	G	H	I	
	B2	C5	D3	E2	F2	A4	A3	A2	
	B	C3	D3	E2	F2	B2	B2	B2	
		C	CD1	C2	C4	C3	C3	C2	
			D	D3	D4	D3	D3	D2	
				E	E3	E2	E2	I2	
					F	G3	H3	F11	
						G	G3	I3	
							H	I3	
								I	
valore categoria									
A: Acqua potabile					5				
B: Panchine e cestini					2	fruibilità			
C: Illuminazione					21	0,57			
D: Accessi pedonali sicuri					22	sicurezza			
E: Lontananza da strade trafficate					11	1,00			
F: Pulizia					5	manutenzione			
G: Manto erboso-alberi					6	0,26			
H: Percorsi					2				
I: Superficie rispetto ad aree simili					9	superficie			
						0,55			

N.B. = In questa tipologia di servizio il punteggio totale delle schede è aumentato in presenza della voce "Attrezzature di pregio" e della voce "Recinzione-videosorveglianza", rispettivamente nella categoria di fruibilità e sicurezza.

INDICE DI VALUTAZIONE: 0.61

ST (Superficie Territoriale): 4.086 mq

Superficie a verde	4.086 mq
Superficie coperta	-

SUPERFICIE PONDERATA: 2.492 mq

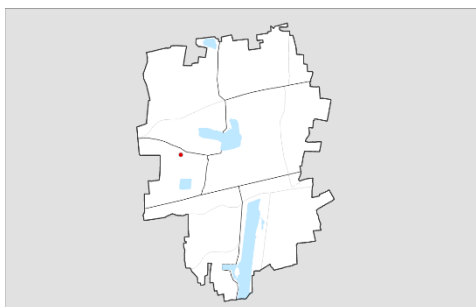
SICUREZZA			
Valore categoria	Punteggio massimo	Punteggio ottenuto	Valore servizio
1	2	2	1.00
FRUIBILITA'			
Valore categoria	Punteggio massimo	Punteggio ottenuto	Valore servizio
0.57	3	1.5	0.29
ST RISPETTO AD AREE SIMILI			
Valore categoria	Punteggio massimo	Punteggio ottenuto	Valore servizio
0.55	1	0	0.00
MANUTENZIONE			
Valore categoria	Punteggio massimo	Punteggio ottenuto	Valore servizio
0.26	3	2	0.17



Città di Segrate

V1-063

Sistema del verde e dello sport – Aree a verde



LOCALIZZAZIONE:

via delle Regioni/via Bologna

Foglio:

Mappale:

REGIME DI PROPRIETÀ:

Pubblico	X
Privato convenzionato	
Privato non convenzionato	



ANALISI QUALITATIVA:

FRUIBILITA'		0
Acqua potabile	0	
Panchine e cestini	0	
Illuminazione	0	
Attrezzature di pregio	0	1
SICUREZZA		
Accessi pedonali sicuri	0.5	
Recinzione-videosorveglianza	0	1.5
Lontananza da strade trafficate	0.5	
MANUTENZIONE		
Pulizia	1	1
Manto erboso-alberi	0.5	
Percorsi	0	
ST RISPETTO AD AREE SIMILI		1
> 20%	X	
Analoga		
Notevolmente inferiore		
TOTALE (max.9 punti)		3.5

MATRICE DI RIFERIMENTO:

A	B	C	D	E	F	G	H	I
	B2	C5	D3	E2	F2	A4	A3	A2
	B	C3	D3	E2	F2	B2	B2	B2
		C	CD1	C2	C4	C3	C3	C2
			D	D3	D4	D3	D3	D2
				E	E3	E2	E2	I2
					F	G3	H3	FI1
						G	G3	I3
							H	I3
								I

	valore categoria	
A: Acqua potabile	5	
B: Panchine e cestini	2	fruibilita' 0,57
C: Illuminazione	21	
D: Accessi pedonali sicuri	22	sicurezza 1,00
E: Lontananza da strade trafficate	11	
F: Pulizia	5	
G: Manto erboso-alberi	6	manutenzione 0,26
H: Percorsi	2	
I: Superficie rispetto ad aree simili	9	superficie 0,55

N.B.= In questa tipologia di servizio il punteggio totale delle schede è aumentato in presenza della voce "Attrezzature di pregio" e della voce "Recinzione-videosorveglianza", rispettivamente nella categoria di fruibilità e sicurezza.

INDICE DI VALUTAZIONE: 0.39

ST (Superficie Territoriale): 9.977 mq

Superficie a verde	9.977 mq
Superficie coperta	-

SUPERFICIE PONDERATA: 3891 mq

SICUREZZA			
Valore categoria	Punteggio massimo	Punteggio ottenuto	Valore servizio
1	2	1	0.5

FRUIBILITA'			
Valore categoria	Punteggio massimo	Punteggio ottenuto	Valore servizio
0.57	3	0	0

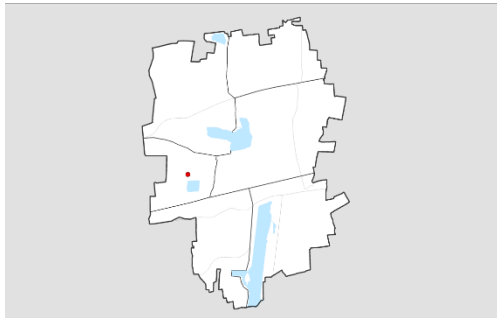
ST RISPETTO AD AREE SIMILI			
Valore categoria	Punteggio massimo	Punteggio ottenuto	Valore servizio
0.55	1	1	0.55

MANUTENZIONE			
Valore categoria	Punteggio massimo	Punteggio ottenuto	Valore servizio
0.26	3	1.5	0.13



Città di Segrate

V1-064 Sistema del verde e dello sport- Aree a verde_Parco centro civico Redec시오



LOCALIZZAZIONE:

via Mascagni

Foglio: 28

Mappale: 9,314

REGIME DI PROPRIETÀ:

Pubblico	X
Privato convenzionato	
Privato non convenzionato	



ANALISI QUALITATIVA:

FRUIBILITA'		5.5
Attrezzature gioco bambini	1.5	
Acqua potabile	1	
Panchine e cestini	1	
Illuminazione	1	
Attrezzature di pregio	1	
SICUREZZA		3.5
Accessi pedonali sicuri	1	
Recinzione-videosorveglianza	1.5	
Lontananza da strade trafficate	1	
MANUTENZIONE		3
Pulizia	1	
Manto erboso-alberi	1	
Percorsi	1	
ST RISPETTO AD AREE SIMILI		0.5
> 20%		
Analoga	X	
Notevolmente inferiore		
TOTALE (max.10 punti)		12.5

MATRICE DI RIFERIMENTO:

A	B	C	D	E	F	G	H	I	L
	B4	C4	D5	E5	F4	G2	A3	A2	L4
	B	C2	D3	E3	F2	G2	B4	B5	B2
		C	D3	E3	F2	G2	C2	C2	C2
			D	DE1	D2	D4	D3	D3	D2
				E	E3	E4	E3	E3	E2
					F	F3	F2	F2	L2
						G	H3	I2	GL1
							H	H3	L3
								I	L3
									L

valore categoria	
A: Attrezzature gioco bambini	5
B: Acque potabile	13
C: Panchine e cestini	12
D: Illuminazione	26
E: Accessi pedonali sicuri	27
F: Lontananza da strade trafficate	15
G: Pulizia	7
H: Manto erboso-alberi	6
I: Percorsi	2
L: Superficie rispetto ad aree simili	13

fruibilità	0,67
sicurezza	1,00
manutenzione	0,24
superficie	0,62

N.B. = In questa tipologia di servizio il punteggio totale delle schede è aumentato in presenza della voce "Attrezzature di pregio" e della voce "Recinzione-videosorveglianza", rispettivamente nella categoria di fruibilità e sicurezza.

INDICE DI VALUTAZIONE: 1.25

ST (Superficie Territoriale): 4.069 mq

Superficie a verde	4.069 mq
Superficie coperta	-

SUPERFICIE PONDERATA: 5.086 mq

SICUREZZA			
Valore categoria	Punteggio massimo	Punteggio ottenuto	Valore servizio
1	2	3.5	1.75

FRUIBILITA'			
Valore categoria	Punteggio massimo	Punteggio ottenuto	Valore servizio
0.67	4	5.5	0.92

ST RISPETTO AD AREE SIMILI			
Valore categoria	Punteggio massimo	Punteggio ottenuto	Valore servizio
0.62	1	0.5	0.31

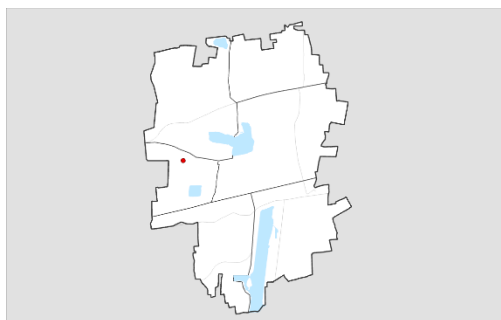
MANUTENZIONE			
Valore categoria	Punteggio massimo	Punteggio ottenuto	Valore servizio
0.24	3	3	0.24



Città di Segrate

V1-065

Sistema del verde e dello sport – Aree a verde

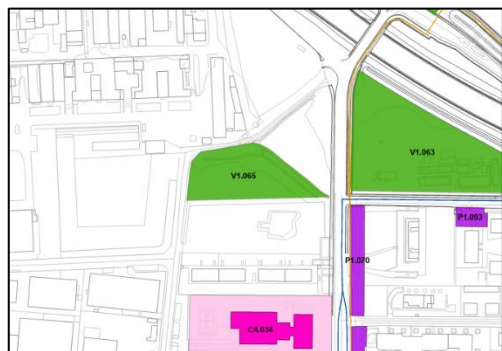


LOCALIZZAZIONE:

via delle Regioni
Foglio: 26
Mappale: 185,190

REGIME DI PROPRIETÀ:

Pubblico	X
Privato convenzionato	
Privato non convenzionato	



ANALISI QUALITATIVA:

FRUIBILITA'		0
Acqua potabile	0	
Panchine e cestini	0	
Illuminazione	0	
Attrezzature di pregio	-	
SICUREZZA		1
Accessi pedonali sicuri	-	
Recinzione-videosorveglianza	-	
Lontananza da strade trafficate	1	
MANUTENZIONE		0.5
Pulizia	0	
Manto erboso-alberi	0.5	
Percorsi	-	
ST RISPETTO AD AREE SIMILI		0
> 20%		
Analoga		
Notevolmente inferiore	X	
TOTALE (max.9 punti)		1.5

MATRICE DI RIFERIMENTO:

A	B	C	D	E	F	G	H	I
	B2	C5	D3	E2	F2	A4	A3	A2
	B	C3	D3	E2	F2	B2	B2	C2
		C	CD1	C2	C4	C3	C3	C2
			D	D3	D4	D3	D3	D2
				E	E3	E2	E2	I2
					F	G3	H3	FI1
						G	G3	I3
							H	I3
								I

	valore categoria	
A: Acqua potabile	5	
B: Panchine e cestini	2	fruibilità 0,57
C: Illuminazione	21	
D: Accessi pedonali sicuri	22	sicurezza 1,00
E: Lontananza da strade trafficate	11	
F: Pulizia	5	
G: Manto erboso-alberi	6	manutenzione 0,26
H: Percorsi	2	
I: Superficie rispetto ad aree simili	9	superficie 0,55

N.B. = In questa tipologia di servizio il punteggio totale delle schede è aumentato in presenza della voce "Attrezzature di pregio" e della voce "Recinzione-videosorveglianza", rispettivamente nella categoria di fruibilità e sicurezza.

INDICE DI VALUTAZIONE: 0.17

ST (Superficie Territoriale): 4.032 mq

Superficie a verde	4.032 mq
Superficie coperta	-

SUPERFICIE PONDERATA: 685 mq

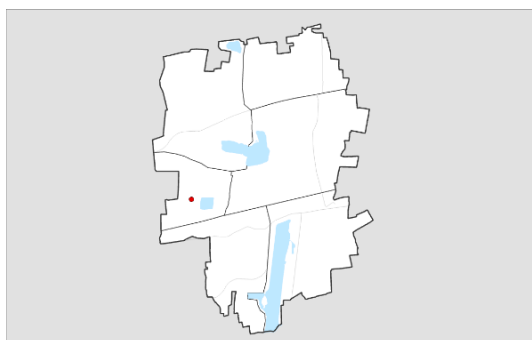
SICUREZZA			
Valore categoria	Punteggio massimo	Punteggio ottenuto	Valore servizio
1	2	1	0.50
FRUIBILITA'			
Valore categoria	Punteggio massimo	Punteggio ottenuto	Valore servizio
0.57	3	0	0.00
ST RISPETTO AD AREE SIMILI			
Valore categoria	Punteggio massimo	Punteggio ottenuto	Valore servizio
0.55	1	0	0.00
MANUTENZIONE			
Valore categoria	Punteggio massimo	Punteggio ottenuto	Valore servizio
0.26	3	0.5	0.04



Città di Segrate

V1-066

Sistema del verde e dello sport– Aree a verde



LOCALIZZAZIONE:

via Milano

Foglio: 27

Mappale: 3,9,12,34,60,61,73,95,
114,124

REGIME DI PROPRIETÀ:

Publico	X
Privato convenzionato	
Privato non convenzionato	



ANALISI QUALITATIVA:

FRUIBILITÀ		5.5
Attrezzature gioco bambini	1.5	
Acqua potabile	1	
Panchine e cestini	1	
Illuminazione	1	
Attrezzature di pregio	1	
SICUREZZA		3
Accessi pedonali sicuri	1	
Recinzione-videosorveglianza	1	
Lontananza da strade trafficate	1	
MANUTENZIONE		3
Pulizia	1	
Manto erboso-alberi	1	
Percorsi	1	
ST RISPETTO AD AREE SIMILI		0
> 20%		
Analoga		
Notevolmente inferiore	X	
TOTALE (max.10 punti)		11.5

MATRICE DI RIFERIMENTO:

A	B	C	D	E	F	G	H	I	L
	B4	C4	D5	E5	F4	G2	A3	A2	L4
	B	C2	D3	E3	F2	G2	B4	B3	B2
		C	D3	E3	F2	G2	C2	C2	C2
			D	DE1	D2	D4	D3	D3	D2
				E	E3	E4	E3	E3	E2
					F	F3	F2	F2	L2
						G	H3	I2	GL1
							H	H3	L3
								I	L3
									L

valore categoria

A: Attrezzature gioco bambini	5	
B: Acqua potabile	13	fruibilità 0,67
C: Panchine e cestini	12	
D: Illuminazione	26	
E: Accessi pedonali sicuri	27	
F: Lontananza da strade trafficate	15	sicurezza 1,00
G: Pulizia	7	
H: Manto erboso-alberi	6	manutenzione 0,24
I: Percorsi	2	
L: Superficie rispetto ad aree simili	13	superficie 0,62

N.B. = In questa tipologia di servizio il punteggio totale delle schede è aumentato in presenza della voce "Attrezzature di pregio" e della voce "Recinzione-videosorveglianza", rispettivamente nella categoria di fruibilità e sicurezza.

INDICE DI VALUTAZIONE: 1.15

ST (Superficie Territoriale): 4.695 mq

Superficie a verde	4.695 mq
Superficie coperta	-

SUPERFICIE PONDERATA: 5.399 mq

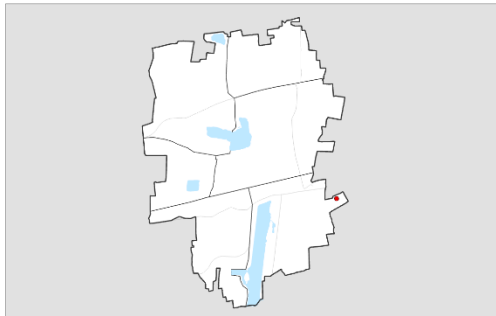
SICUREZZA			
Valore categoria	Punteggio massimo	Punteggio ottenuto	Valore servizio
1	2	3	1.50
FRUIBILITÀ			
Valore categoria	Punteggio massimo	Punteggio ottenuto	Valore servizio
0.67	4	5.5	0.92
ST RISPETTO AD AREE SIMILI			
Valore categoria	Punteggio massimo	Punteggio ottenuto	Valore servizio
0.62	1	0	0.00
MANUTENZIONE			
Valore categoria	Punteggio massimo	Punteggio ottenuto	Valore servizio
0.24	3	3	0.24



Città di Segrate

V1-067

Sistema del verde e dello sport- Aree a verde



LOCALIZZAZIONE:


strada Anulare

Foglio: 45

Mappale: 6

REGIME DI PROPRIETÀ:

Pubblico	
Privato convenzionato	
Privato non convenzionato	X



ANALISI QUALITATIVA:

FRUIBILITA'		4
Attrezzature gioco bambini	1	
Acqua potabile	1	
Panchine e cestini	1	
Illuminazione	1	
Attrezzature di pregio	-	
SICUREZZA		4
Accessi pedonali sicuri	1.5	
Recinzione-videosorveglianza	1	
Lontananza da strade trafficate	1.5	
MANUTENZIONE		4
Pulizia	1.5	
Manto erboso-alberi	1.5	
Percorsi	1	
ST RISPETTO AD AREE SIMILI		0.5
> 20%		
Analoga	X	
Notevolmente inferiore		
TOTALE (max.10 punti)		12.5

MATRICE DI RIFERIMENTO:

A	B	C	D	E	F	G	H	I	L
	B4	C4	D5	E5	F4	G2	A3	A2	L4
	B	C2	D3	E3	F2	G2	B4	B5	B2
		C	D	E3	F2	G2	C2	C2	C2
			D	DE1	D2	D4	D3	D3	D2
				E	E3	E4	E3	E3	E2
					F	F3	F2	F2	L2
						G	H3	I2	GL1
							H	H3	L3
								I	L3
									L
valore categoria									
A: Attrezzature gioco bambini					5				
B: Acqua potabile					13				
C: Panchine e cestini					12	fruibilità	0,67		
D: Illuminazione					26				
E: Accessi pedonali sicuri					27	sicurezza	1,00		
F: Lontananza da strade trafficate					15				
G: Pulizia					7				
H: Manto erboso-alberi					6	manutenzione	0,24		
I: Percorsi					2				
L: Superficie rispetto ad aree simili					13	superficie	0,62		

N.B.= In questa tipologia di servizio il punteggio totale delle schede è aumentato in presenza della voce "Attrezzature di pregio" e della voce "Recinzione-videosorveglianza", rispettivamente nella categoria di fruibilità e sicurezza.

INDICE DI VALUTAZIONE: 1.25

ST (Superficie Territoriale): 14.997 mq

Superficie a verde	14.997 mq
Superficie coperta	-

SUPERFICIE PONDERATA: 18.746 mq

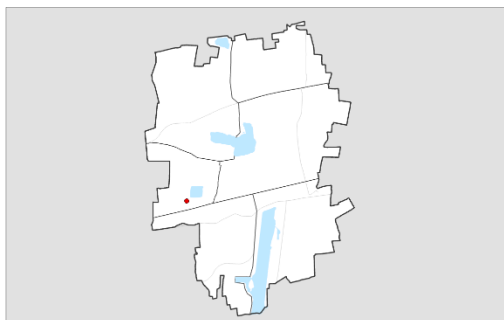
SICUREZZA			
Valore categoria	Punteggio massimo	Punteggio ottenuto	Valore servizio
1	2	4	2.00
FRUIBILITA'			
Valore categoria	Punteggio massimo	Punteggio ottenuto	Valore servizio
0.67	4	4	0.67
ST RISPETTO AD AREE SIMILI			
Valore categoria	Punteggio massimo	Punteggio ottenuto	Valore servizio
0.62	1	0.5	0.31
MANUTENZIONE			
Valore categoria	Punteggio massimo	Punteggio ottenuto	Valore servizio
0.24	3	4	0.32



Città di Segrate

V1-068

Sistema del verde e dello sport– Aree a verde



LOCALIZZAZIONE:

via Abruzzi

Foglio: 35

Mappale: 92

REGIME DI PROPRIETÀ:

Pubblico	X
Privato convenzionato	
Privato non convenzionato	



ANALISI QUALITATIVA:

FRUIBILITA'		5.5
Attrezzature gioco bambini	1.5	
Acqua potabile	1	
Panchine e cestini	1	
Illuminazione	1	
Attrezzature di pregio	1	
SICUREZZA		3
Accessi pedonali sicuri	1	
Recinzione-videosorveglianza	1	
Lontananza da strade trafficate	1	
MANUTENZIONE		3
Pulizia	1	
Manto erboso-alberi	1	
Percorsi	1	
ST RISPETTO AD AREE SIMILI		0
> 20%		
Analoga		
Notevolmente inferiore	X	
TOTALE (max.10 punti)		11.5

MATRICE DI RIFERIMENTO:

A	B	C	D	E	F	G	H	I	L
	B4	C4	D5	E5	F4	G2	A3	A2	L4
	B	C2	D3	E3	F2	G2	B4	B3	B2
		C	D	E3	F2	G2	C2	C2	C2
			D	DE1	D2	D4	D3	D3	D2
				E	E3	E4	E3	E3	E2
					F	F3	F2	F2	L2
						G	H3	I2	GL1
							H	H3	L3
								I	L3
									L

	valore categoria	fruibilità	0,67
A: Attrezzature gioco bambini	5		
B: Acqua potabile	13		
C: Panchine e cestini	12		
D: Illuminazione	26		
E: Accessi pedonali sicuri	27		
F: Lontananza da strade trafficate	15		
G: Pulizia	7		
H: Manto erboso-alberi	6		
I: Percorsi	2		
L: Superficie rispetto ad aree simili	13		
		sicurezza	1,00
		manutenzione	0,24
		superficie	0,62

N.B.= In questa tipologia di servizio il punteggio totale delle schede è aumentato in presenza della voce "Attrezzature di pregio" e della voce "Recinzione-videosorveglianza", rispettivamente nella categoria di fruibilità e sicurezza.

INDICE DI VALUTAZIONE: 1.15

ST (Superficie Territoriale): 2.034 mq

Superficie a verde	2.034 mq
Superficie coperta	-

SUPERFICIE PONDERATA: 2.339 mq

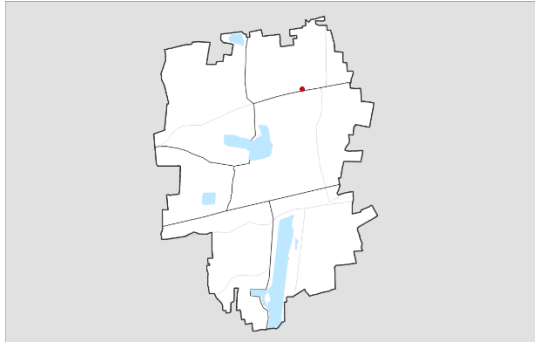
SICUREZZA			
Valore categoria	Punteggio massimo	Punteggio ottenuto	Valore servizio
1	2	3	1.50
FRUIBILITA'			
Valore categoria	Punteggio massimo	Punteggio ottenuto	Valore servizio
0.67	4	5.5	0.92
ST RISPETTO AD AREE SIMILI			
Valore categoria	Punteggio massimo	Punteggio ottenuto	Valore servizio
0.62	1	0	0.00
MANUTENZIONE			
Valore categoria	Punteggio massimo	Punteggio ottenuto	Valore servizio
0.24	3	3	0.24



Città di Segrate

V1-069

Sistema del verde e dello sport- Aree a verde



LOCALIZZAZIONE:

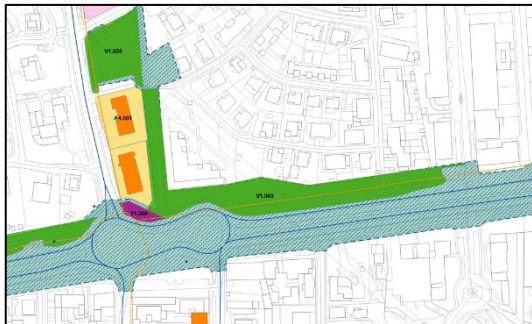
via Cassanese

Foglio: 10-11

Mappale: 27,389-370,810,
877,1116

REGIME DI PROPRIETÀ:

Pubblico	X
Privato convenzionato	
Privato non convenzionato	



ANALISI QUALITATIVA:

FRUIBILITA'		3
Acqua potabile	1	
Panchine e cestini	1	
Illuminazione	1	
Attrezzature di pregio	-	
SICUREZZA		1
Accessi pedonali sicuri	1	
Recinzione-videosorveglianza	-	
Lontananza da strade trafficate	0	
MANUTENZIONE		2.5
Pulizia	0.5	
Manto erboso-alberi	1	
Percorsi	1	
ST RISPETTO AD AREE SIMILI		1
> 20%	X	
Analoga		
Notevolmente inferiore		
TOTALE (max.9 punti)		7.5

INDICE DI VALUTAZIONE: 0.83

ST (Superficie Territoriale): 5.274 mq

Superficie a verde	5.274 mq
Superficie coperta	-

SUPERFICIE PONDERATA: 4.377 mq

MATRICE DI RIFERIMENTO:

A	B	C	D	E	F	G	H	I
	B2	C5	D3	E2	F2	A4	A3	A2
	B	C3	D3	E2	F2	B2	B2	B2
		C	CD1	C2	C4	C3	C3	C2
			D	D3	D4	D3	D3	D2
				E	D3	E2	E2	I2
					F	G3	H3	FI1
						G	G3	I3
							H	I3
								I
valore categoria								
A: Acqua potabile					5			
B: Panchine e cestini					2	fruibilità		0,57
C: Illuminazione					21			
D: Accessi pedonali sicuri					22	sicurezza		1,00
E: Lontananza da strade trafficate					11			
F: Pulizia					5			
G: Manto erboso-alberi					6	manutenzione		0,26
H: Percorsi					2			
I: Superficie rispetto ad aree simili					9	superficie		0,55

N.B.= In questa tipologia di servizio il punteggio totale delle schede è aumentato in presenza della voce "Attrezzature di pregio" e della voce "Recinzione-videosorveglianza", rispettivamente nella categoria di fruibilità e sicurezza.

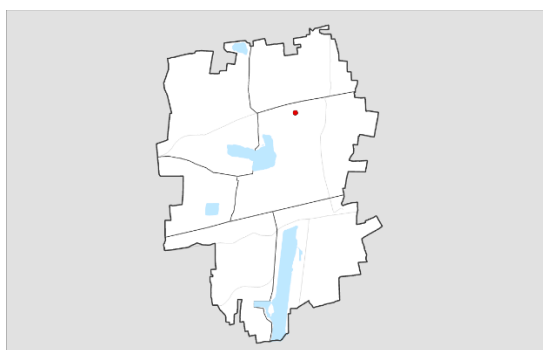
SICUREZZA			
Valore categoria	Punteggio massimo	Punteggio ottenuto	Valore servizio
1	2	1	0.5
FRUIBILITA'			
Valore categoria	Punteggio massimo	Punteggio ottenuto	Valore servizio
0.57	3	3	0.57
ST RISPETTO AD AREE SIMILI			
Valore categoria	Punteggio massimo	Punteggio ottenuto	Valore servizio
0.55	1	1	0.55
MANUTENZIONE			
Valore categoria	Punteggio massimo	Punteggio ottenuto	Valore servizio
0.26	3	2.5	0.22



Città di Segrate

V1-070

Sistema del verde e dello sport – Aree a verde



LOCALIZZAZIONE:

via C.A. Dalla Chiesa

Foglio: 16

Mappale: 909

REGIME DI PROPRIETÀ:

Pubblico	X
Privato convenzionato	
Privato non convenzionato	



ANALISI QUALITATIVA:

FRUIBILITA'		1
Acqua potabile	0	
Panchine e cestini	0.5	
Illuminazione	0.5	
Attrezzature di pregio	-	
SICUREZZA		1.5
Accessi pedonali sicuri	0.5	
Recinzione-videosorveglianza	-	
Lontananza da strade trafficate	1	
MANUTENZIONE		3
Pulizia	1	
Manto erboso-alberi	1	
Percorsi	1	
ST RISPETTO AD AREE SIMILI		0
> 20%		
Analoga		
Notevolmente inferiore	X	
TOTALE (max.9 punti)		5.5

MATRICE DI RIFERIMENTO:

A	B	C	D	E	F	G	H	I
	B2	C5	D3	E2	F2	A4	A3	A2
	B	C3	D3	E2	F2	B2	B2	B2
		C	CD1	C2	C4	C3	C3	C2
			D	D3	D4	D3	D3	D2
				E	E3	E2	E2	I2
					F	G3	H3	FI1
						G	G3	I3
							H	I3
								I
valore categoria								
				5		fruibilità		0.57
				2		sicurezza		1.00
				21		manutenzione		0.26
				22		superficie		0.55
				11				
				5				
				6				
				2				
				9				

N.B.= In questa tipologia di servizio il punteggio totale delle schede è aumentato in presenza della voce "Attrezzature di pregio" e della voce "Recinzione-videosorveglianza", rispettivamente nella categoria di fruibilità e sicurezza.

SICUREZZA			
Valore categoria	Punteggio massimo	Punteggio ottenuto	Valore servizio
1	2	1.5	0.75
FRUIBILITA'			
Valore categoria	Punteggio massimo	Punteggio ottenuto	Valore servizio
0.57	3	1	0.19
ST RISPETTO AD AREE SIMILI			
Valore categoria	Punteggio massimo	Punteggio ottenuto	Valore servizio
0.55	1	0	0.00
MANUTENZIONE			
Valore categoria	Punteggio massimo	Punteggio ottenuto	Valore servizio
0.26	3	3	0.26

INDICE DI VALUTAZIONE: 0.61

ST (Superficie Territoriale): 1.055 mq

Superficie a verde	1.055 mq
Superficie coperta	-

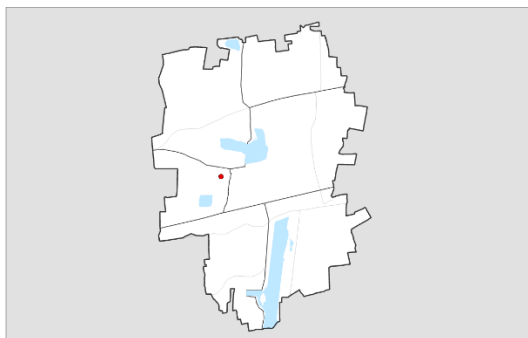
SUPERFICIE PONDERATA: 644 mq



Città di Segrate

V1-071

Sistema del verde e dello sport – Aree a verde



LOCALIZZAZIONE:

via Trento

Foglio: 28

Mappale: 4,604,605,606,607,721

REGIME DI PROPRIETÀ:

Publico	X
Privato convenzionato	
Privato non convenzionato	



ANALISI QUALITATIVA:

FRUIBILITA'		2.5
Acqua potabile	0	
Panchine e cestini	1	
Illuminazione	1	
Attrezzature di pregio	0.5	
SICUREZZA		3
Accessi pedonali sicuri	1.5	
Recinzione-videosorveglianza	-	
Lontananza da strade trafficate	1.5	
MANUTENZIONE		3.5
Pulizia	1	
Manto erboso-alberi	1	
Percorsi	1.5	
ST RISPETTO AD AREE SIMILI		0
> 20%		
Notevolmente inferiore	X	
TOTALE (max.9 punti)		9

INDICE DI VALUTAZIONE: 1.00

ST (Superficie Territoriale): 1.136 mq

Superficie a verde	1136 mq
Superficie coperta	-

SUPERFICIE PONDERATA: 1.136 mq

MATRICE DI RIFERIMENTO:

A	B	C	D	E	F	G	H	I
	B2	C5	D3	E2	F2	A4	A3	A2
	B	C3	D3	E2	F2	B2	B2	B2
		C	CD1	C2	C4	C3	C3	C2
			D	D3	D4	D3	D3	D2
				E	E3	E2	E2	I2
					F	G3	H3	FI1
						G	G3	I3
							H	I3
								I

valore categoria

A: Acqua potabile	5	
B: Panchine e cestini	2	fruibilità 0,57
C: Illuminazione	21	
D: Accessi pedonali sicuri	22	sicurezza 1,00
E: Lontananza da strade trafficate	11	
F: Pulizia	5	
G: Manto erboso-alberi	6	manutenzione 0,26
H: Percorsi	2	
I: Superficie rispetto ad aree simili	9	superficie 0,55

N.B. = In questa tipologia di servizio il punteggio totale delle schede è aumentato in presenza della voce "Attrezzature di pregio" e della voce "Recinzione-videosorveglianza", rispettivamente nella categoria di fruibilità e sicurezza.

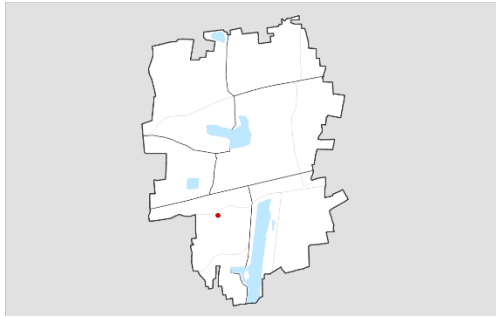
SICUREZZA			
Valore categoria	Punteggio massimo	Punteggio ottenuto	Valore servizio
1	2	3	1.50
FRUIBILITA'			
Valore categoria	Punteggio massimo	Punteggio ottenuto	Valore servizio
0.57	3	2.5	0.48
ST RISPETTO AD AREE SIMILI			
Valore categoria	Punteggio massimo	Punteggio ottenuto	Valore servizio
0.55	1	0	0.00
MANUTENZIONE			
Valore categoria	Punteggio massimo	Punteggio ottenuto	Valore servizio
0.26	3	3.5	0.30



Città di Segrate

V1-072

Sistema del verde e dello sport – Aree a verde



LOCALIZZAZIONE:

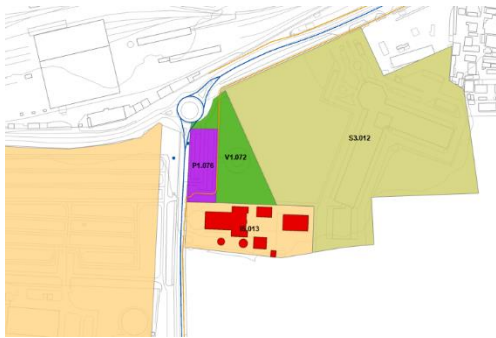
via Rivoltana

Foglio: 40

Mappale: 149

REGIME DI PROPRIETÀ:

Pubblico	X
Privato convenzionato	
Privato non convenzionato	



ANALISI QUALITATIVA:

FRUIBILITA'		1
Acqua potabile	0	
Panchine e cestini	1	
Illuminazione	0	
Attrezzature di pregio	-	
SICUREZZA		1.5
Accessi pedonali sicuri	1	
Recinzione-videosorveglianza	-	
Lontananza da strade trafficate	0.5	
MANUTENZIONE		2
Pulizia	0.5	
Manto erboso-alberi	0.5	
Percorsi	1	
ST RISPETTO AD AREE SIMILI		1
> 20%	X	
Analoga		
Notevolmente inferiore		
TOTALE (max.9 punti)		5.5

INDICE DI VALUTAZIONE: 0.61

ST (Superficie Territoriale): 3.917 mq

Superficie a verde	3.917 mq
Superficie coperta	-

SUPERFICIE PONDERATA: 2.389 mq

MATRICE DI RIFERIMENTO:

A	B	C	D	E	F	G	H	I
	B2	C5	D3	E2	F2	A4	A3	A2
	B	C3	D3	E2	C4	D3	C3	C2
		C	D	D3	D4	D3	D3	D2
				E	E3	E2	E2	I2
					F	G3	H3	FI1
						G	G3	I3
							H	I3
								I

valore categoria		
A: Acqua potabile	5	fruibilità 0,57
B: Panchine e cestini	2	
C: Illuminazione	21	sicurezza 1,00
D: Accessi pedonali sicuri	22	
E: Lontananza da strade trafficate	11	manutenzione 0,26
F: Pulizia	5	
G: Manto erboso-alberi	6	
H: Percorsi	2	superficie 0,55
I: Superficie rispetto ad aree simili	9	

N.B.= In questa tipologia di servizio il punteggio totale delle schede è aumentato in presenza della voce "Attrezzature di pregio" e della voce "Recinzione-videosorveglianza", rispettivamente nella categoria di fruibilità e sicurezza.

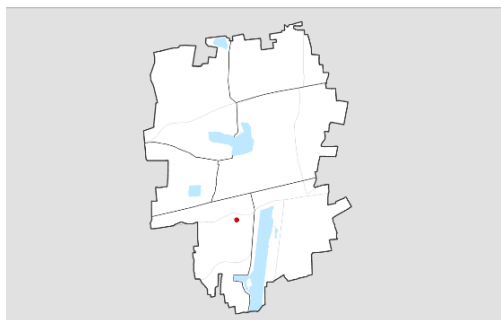
SICUREZZA			
Valore categoria	Punteggio massimo	Punteggio ottenuto	Valore servizio
1	2	1.5	0.75
FRUIBILITA'			
Valore categoria	Punteggio massimo	Punteggio ottenuto	Valore servizio
0.57	3	1	0.19
ST RISPETTO AD AREE SIMILI			
Valore categoria	Punteggio massimo	Punteggio ottenuto	Valore servizio
0.55	1	1	0.55
MANUTENZIONE			
Valore categoria	Punteggio massimo	Punteggio ottenuto	Valore servizio
0.26	3	2	0.17



Città di Segrate

V1-073

Sistema del verde e dello sport– Aree a verde



LOCALIZZAZIONE:

via Alghieri

Foglio: 40

Mappale: 14

REGIME DI PROPRIETÀ:

Pubblico	X
Privato convenzionato	
Privato non convenzionato	



ANALISI QUALITATIVA:

FRUIBILITA'		4.5
Attrezzature gioco bambini	1	
Acqua potabile	1	
Panchine e cestini	1	
Illuminazione	1	
Attrezzature di pregio	0.5	
SICUREZZA		3.5
Accessi pedonali sicuri	1.5	
Recinzione-videosorveglianza	1	
Lontananza da strade trafficate	1	
MANUTENZIONE		2.5
Pulizia	0.5	
Manto erboso-alberi	1	
Percorsi	1	
ST RISPETTO AD AREE SIMILI		0.5
> 20%		
Analoga	X	
Notevolmente inferiore		
TOTALE (max.10 punti)		11

MATRICE DI RIFERIMENTO:

A	B	C	D	E	F	G	H	I	L
	B4	C4	D5	E5	F4	G2	A3	A2	L4
	B	C2	D3	E3	F2	G2	B4	A2	B2
		C	D3	E3	F2	G2	C2	C2	C2
			D	DE1	D2	D4	D3	D3	D2
				E	E3	E4	E3	E3	E2
					F	F3	F2	F2	L2
						G	H3	I2	GL1
							H	H3	L3
								I	L3
									L

valore categoria

A: Attrezzature gioco bambini	5	
B: Acqua potabile	13	fruibilità 0,67
C: Panchine e cestini	12	
D: Illuminazione	26	
E: Accessi pedonali sicuri	27	sicurezza 1,00
F: Lontananza da strade trafficate	15	
G: Pulizia	7	
H: Manto erboso-alberi	6	manutenzione 0,24
I: Percorsi	2	
L: Superficie rispetto ad aree simili	13	superficie 0,62

N.B.= In questa tipologia di servizio il punteggio totale delle schede è aumentato in presenza della voce "Attrezzature di pregio" e della voce "Recinzione-videosorveglianza", rispettivamente nella categoria di fruibilità e sicurezza.

INDICE DI VALUTAZIONE: 1.10

ST (Superficie Territoriale): 1.275 mq

Superficie a verde	1.275 mq
Superficie coperta	-

SUPERFICIE PONDERATA: 1.403 mq

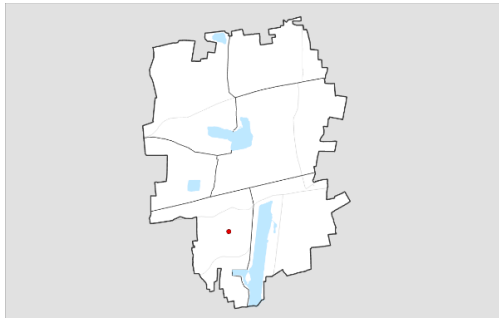
SICUREZZA			
Valore categoria	Punteggio massimo	Punteggio ottenuto	Valore servizio
1	2	3.5	1.75
FRUIBILITA'			
Valore categoria	Punteggio massimo	Punteggio ottenuto	Valore servizio
0.67	4	4.5	0.75
ST RISPETTO AD AREE SIMILI			
Valore categoria	Punteggio massimo	Punteggio ottenuto	Valore servizio
0.62	1	0.5	0.31
MANUTENZIONE			
Valore categoria	Punteggio massimo	Punteggio ottenuto	Valore servizio
0.24	3	2.5	0.20



Città di Segrate

V1-075

Sistema del verde e dello sport- Aree a verde



LOCALIZZAZIONE:

via Foscolo

Foglio: 47

Mappale: 283,296

REGIME DI PROPRIETÀ:

Pubblico	X
Privato convenzionato	
Privato non convenzionato	



ANALISI QUALITATIVA:

FRUIBILITA'		4
Attrezzature gioco bambini	1	
Acqua potabile	1	
Panchine e cestini	1	
Illuminazione	1	
Attrezzature di pregio	-	
SICUREZZA		3
Accessi pedonali sicuri	1	
Recinzione-videosorveglianza	1	
Lontananza da strade trafficate	1	
MANUTENZIONE		3
Pulizia	1	
Manto erboso-alberi	1	
Percorsi	1	
ST RISPETTO AD AREE SIMILI		1
> 20%	X	
Analoga		
Notevolmente inferiore		
TOTALE (max.10 punti)		11

INDICE DI VALUTAZIONE: 1.10

ST (Superficie Territoriale): 6.997 mq

Superficie a verde	6.997mq
Superficie coperta	-

SUPERFICIE PONDERATA: 7.697 mq

MATRICE DI RIFERIMENTO:

A	B	C	D	E	F	G	H	I	L
	B4	C4	D3	E3	F2	G2	A3	A2	L4
		C2	D3	E3	F2	G2	C2	C2	C2
			D3	DE1	D2	D4	D3	D3	D2
				E	E3	E4	E3	E3	E2
					F	F3	F2	F2	L2
						G	H3	I2	GL1
							H	H3	L3
								I	L3
									L
valore categoria									
A: Attrezzature gioco bambini					5				
B: Acqua potabile					13	fruibilità 0,67			
C: Panchine e cestini					12				
D: Illuminazione					26	sicurezza 1,00			
E: Accessi pedonali sicuri					27				
F: Lontananza da strade trafficate					15	manutenzione 0,24			
G: Pulizia					7				
H: Manto erboso-alberi					6				
I: Percorsi					2				
L: Superficie rispetto ad aree simili					13	superficie 0,62			

N.B.= In questa tipologia di servizio il punteggio totale delle schede è aumentato in presenza della voce "Attrezzature di pregio" e della voce "Recinzione-videosorveglianza", rispettivamente nella categoria di fruibilità e sicurezza.

SICUREZZA			
Valore categoria	Punteggio massimo	Punteggio ottenuto	Valore servizio
1	2	3	1.5
FRUIBILITA'			
Valore categoria	Punteggio massimo	Punteggio ottenuto	Valore servizio
0.67	4	4	0.67
ST RISPETTO AD AREE SIMILI			
Valore categoria	Punteggio massimo	Punteggio ottenuto	Valore servizio
0.62	1	1	0.62
MANUTENZIONE			
Valore categoria	Punteggio massimo	Punteggio ottenuto	Valore servizio
0.24	3	3	0.24



Città di Segrate

V1-077

Sistema del verde e dello sport- Aree a verde



LOCALIZZAZIONE:

via Cassanese
Foglio: 21-22
Mappale: 136;138-
196;199;179;191;185;188;200;76;
57;35;60;81;152;151

REGIME DI PROPRIETÀ:

Pubblico	X
Privato convenzionato	
Privato non convenzionato	



ANALISI QUALITATIVA:

FRUIBILITA'		6
Attrezzature gioco bambini	0.5	
Acqua potabile	1	
Panchine e cestini	1	
Illuminazione	0	
Attrezzature di pregio	0.5	
SICUREZZA		2
Accessi pedonali sicuri	1	
Recinzione-videosorveglianza	-	
Lontananza da strade trafficate	1	
MANUTENZIONE		3
Pulizia	1	
Manto erboso-alberi	1	
Percorsi	1	
ST RISPETTO AD AREE SIMILI		1.5
> 20%	X	
Analoga		
Notevolmente inferiore		
TOTALE (max.10 punti)		12.5

MATRICE DI RIFERIMENTO:

A	B	C	D	E	F	G	H	I	L
	B4	C4	D5	E5	F4	G2	A3	A2	L4
	B	C2	D3	E3	F2	G2	B4	B5	B2
		C	D	DE1	D2	D4	D3	D3	D2
			E	E3	E4	E3	E3	E3	E2
				F	F3	F2	F2	F2	L2
					G	H3	I2	H3	GL1
						H	H3	H3	L3
							I	I	L3
									L
valore categoria									
A: Attrezzature gioco bambini					5				
B: Acqua potabile					13	fruibilità 0,67			
C: Panchine e cestini					12				
D: Illuminazione					26				
E: Accessi pedonali sicuri					27	sicurezza 1,00			
F: Lontananza da strade trafficate					15				
G: Pulizia					7	manutenzione 0,24			
H: Manto erboso-alberi					6				
I: Percorsi					2				
L: Superficie rispetto ad aree simili					13	superficie 0,62			

N.B. = In questa tipologia di servizio il punteggio totale delle schede è aumentato in presenza della voce "Attrezzature di pregio" e della voce "Recinzione-videosorveglianza", rispettivamente nella categoria di fruibilità e sicurezza.

SICUREZZA			
Valore categoria	Punteggio massimo	Punteggio ottenuto	Valore servizio
1	2	2	1.00
FRUIBILITA'			
Valore categoria	Punteggio massimo	Punteggio ottenuto	Valore servizio
0.67	4	6	1.01
ST RISPETTO AD AREE SIMILI			
Valore categoria	Punteggio massimo	Punteggio ottenuto	Valore servizio
0.62	1	1.5	0.93
MANUTENZIONE			
Valore categoria	Punteggio massimo	Punteggio ottenuto	Valore servizio
0.24	3	3	0.24

INDICE DI VALUTAZIONE: 1.25

ST (Superficie Territoriale): 183.997 mq

Superficie a verde	183.997 mc
Superficie coperta	-

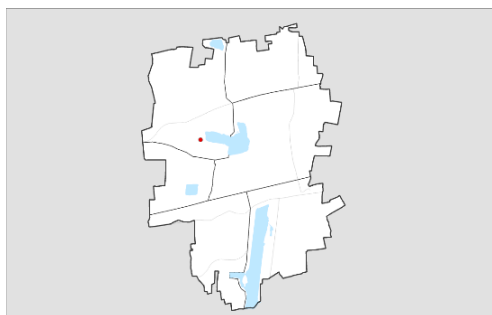
SUPERFICIE PONDERATA: 229.996 mq



Città di Segrate

V1-078

Sistema del verde e dello sport – Aree a verde



LOCALIZZAZIONE:

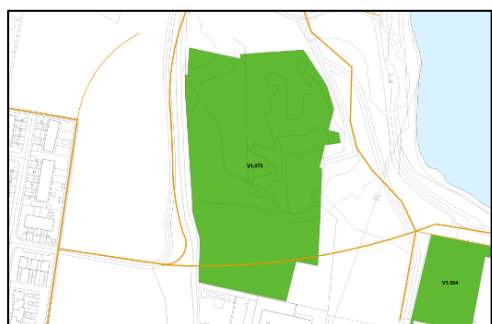
via Umbria

Foglio:

Mappale:

REGIME DI PROPRIETÀ:

Pubblico	X
Privato convenzionato	
Privato non convenzionato	



ANALISI QUALITATIVA:

FRUIBILITA'		1
Acqua potabile	0.5	
Panchine e cestini	0.5	
Illuminazione	0	
Attrezzature di pregio	0	
SICUREZZA		2.5
Accessi pedonali sicuri	0.5	
Recinzione-videosorveglianza	1	
Lontananza da strade trafficate	1	
MANUTENZIONE		0.5
Pulizia	0	
Manto erboso-alberi	0	
Percorsi	0.5	
ST RISPETTO AD AREE SIMILI		0
> 20%		
Analoga		
Notevolmente inferiore	X	
TOTALE (max.9 punti)		4

MATRICE DI RIFERIMENTO:

A	B	C	D	E	F	G	H	I
	B2	C5	D3	E2	F2	A4	A3	A2
	B	C3	D3	E2	F2	B2	B2	B2
		C	CD1	C2	C4	C3	C3	C2
			D	D3	D4	D3	D3	D2
				E	E3	E2	E2	I2
					F	G3	H3	FI1
						G	G3	I3
							H	I3
								I

	valore categoria	
A: Acqua potabile	5	fruibilità 0,57
B: Panchine e cestini	2	
C: Illuminazione	21	sicurezza 1,00
D: Accessi pedonali sicuri	22	
E: Lontananza da strade trafficate	11	manutenzione 0,26
F: Pulizia	5	
G: Manto erboso-alberi	6	superficie 0,55
H: Percorsi	2	
I: Superficie rispetto ad aree simili	9	

N.B. - In questa tipologia di servizio il punteggio totale delle schede è aumentato in presenza della voce "Attrezzature di pregio" e della voce "Recinzione-videosorveglianza", rispettivamente nella categoria di fruibilità e sicurezza.

INDICE DI VALUTAZIONE: 0.44

ST (Superficie Territoriale): 23.070 mq

Superficie a verde	23.070 mq
Superficie coperta	-

SUPERFICIE PONDERATA: 10151 mq

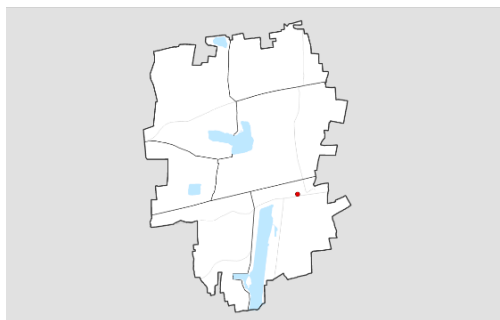
SICUREZZA			
Valore categoria	Punteggio massimo	Punteggio ottenuto	Valore servizio
1	2	2.5	1.25
FRUIBILITA'			
Valore categoria	Punteggio massimo	Punteggio ottenuto	Valore servizio
0.57	3	1	0.19
ST RISPETTO AD AREE SIMILI			
Valore categoria	Punteggio massimo	Punteggio ottenuto	Valore servizio
0.55	1	0	0.00
MANUTENZIONE			
Valore categoria	Punteggio massimo	Punteggio ottenuto	Valore servizio
0.26	3	0.5	0.04



Città di Segrate

V1-079

Sistema del verde e dello sport- Aree a verde_Parco Tregarezzo



LOCALIZZAZIONE:


via Rivoltana

Foglio: 38

Mappale: 158,159

REGIME DI PROPRIETÀ:

Pubblico	X
Privato convenzionato	
Privato non convenzionato	



ANALISI QUALITATIVA:

FRUIBILITA'		4.5
Attrezzature gioco bambini	1	
Acqua potabile	1	
Panchine e cestini	1	
Illuminazione	1	
Attrezzature di pregio	0.5	
SICUREZZA		2
Accessi pedonali sicuri	1.5	
Recinzione-videosorveglianza	-	
Lontananza da strade trafficate	0.5	
MANUTENZIONE		3
Pulizia	1	
Manto erboso-alberi	1	
Percorsi	1	
ST RISPETTO AD AREE SIMILI		1
> 20%	X	
Analoga		
Notevolmente inferiore		
TOTALE (max.10 punti)		10.5

MATRICE DI RIFERIMENTO:

A	B	C	D	E	F	G	H	I	L
	B4	C4	D5	E5	F4	G2	A3	A2	L4
	B	C	D3	E3	F2	G2	B4	B3	B2
			D	DE1	D2	D4	D3	D3	D2
				E	E3	E4	E3	E3	E2
					F	F3	F2	F2	L2
						G	H3	I2	GL1
							H	H3	L3
								I	L3
									L

valore categoria

A: Attrezzature gioco bambini	5	
B: Acqua potabile	13	fruibilità 0,67
C: Panchine e cestini	12	
D: Illuminazione	26	
E: Accessi pedonali sicuri	27	sicurezza 1,00
F: Lontananza da strade trafficate	15	
G: Pulizia	7	
H: Manto erboso-alberi	6	manutenzione 0,24
I: Percorsi	2	
L: Superficie rispetto ad aree simili	13	superficie 0,62

N.B.= In questa tipologia di servizio il punteggio totale delle schede è aumentato in presenza della voce "Attrezzature di pregio" e della voce "Recinzione-videosorveglianza", rispettivamente nella categoria di fruibilità e sicurezza.

INDICE DI VALUTAZIONE: 1.05

ST (Superficie Territoriale): 5.026 mq

Superficie a verde	5.026 mq
Superficie coperta	-

SUPERFICIE PONDERATA: 5.277 mq

SICUREZZA			
Valore categoria	Punteggio massimo	Punteggio ottenuto	Valore servizio
1	2	2	1.00

FRUIBILITA'			
Valore categoria	Punteggio massimo	Punteggio ottenuto	Valore servizio
0.67	4	4.5	0.75

ST RISPETTO AD AREE SIMILI			
Valore categoria	Punteggio massimo	Punteggio ottenuto	Valore servizio
0.62	1	1	0.62

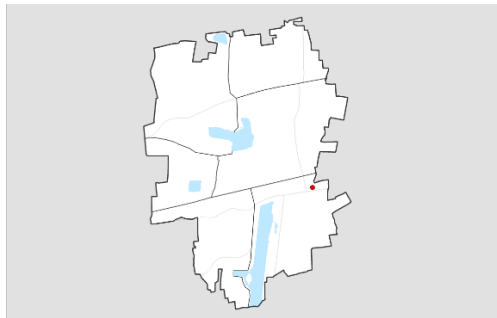
MANUTENZIONE			
Valore categoria	Punteggio massimo	Punteggio ottenuto	Valore servizio
0.24	3	3	0.24



Città di Segrate

V1-080

Sistema del verde e dello sport – Aree a verde



LOCALIZZAZIONE:

via Morandi
Foglio: 43
Mappale: 8,34

REGIME DI PROPRIETÀ:

Pubblico	X
Privato convenzionato	
Privato non convenzionato	



ANALISI QUALITATIVA:

FRUIBILITA'		2.5
Acqua potabile	0	
Panchine e cestini	1	
Illuminazione	1	
Attrezzature di pregio	0.5	
SICUREZZA		0.5
Accessi pedonali sicuri	0.5	
Recinzione-videosorveglianza	-	
Lontananza da strade trafficate	0	
MANUTENZIONE		2
Pulizia	0.5	
Manto erboso-alberi	0.5	
Percorsi	1	
ST RISPETTO AD AREE SIMILI		0.5
> 20%		
Analoga	X	
Notevolmente inferiore		
TOTALE (max.9 punti)		5.5

MATRICE DI RIFERIMENTO:

A	B	C	D	E	F	G	H	I
	B2	C5	D3	E2	F2	A4	A3	A2
	B	C3	D3	E2	F2	B2	B2	B2
		C	CD1	C2	C4	C3	C3	C2
			D	D3	D4	D3	D3	D2
				E	E3	E2	E2	I2
					F	G3	H3	FI1
						G	G3	I3
							H	I3
								I

	valore categoria	
A: Acqua potabile	5	
B: Panchine e cestini	2	fruibilità 0,57
C: Illuminazione	21	
D: Accessi pedonali sicuri	22	sicurezza 1,00
E: Lontananza da strade trafficate	11	
F: Pulizia	5	
G: Manto erboso-alberi	6	manutenzione 0,26
H: Percorsi	2	
I: Superficie rispetto ad aree simili	9	superficie 0,55

N.B.= In questa tipologia di servizio il punteggio totale delle schede è aumentato in presenza della voce "Attrezzature di pregio" e della voce "Recinzione-videosorveglianza", rispettivamente nella categoria di fruibilità e sicurezza.

INDICE DI VALUTAZIONE: 0.61

ST (Superficie Territoriale): 9.880 mq

Superficie a verde	9.880 mq
Superficie coperta	-

SUPERFICIE PONDERATA: 6.027 mq

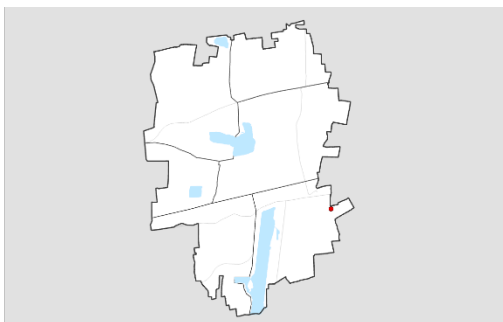
SICUREZZA			
Valore categoria	Punteggio massimo	Punteggio ottenuto	Valore servizio
1	2	0.5	0.25
FRUIBILITA'			
Valore categoria	Punteggio massimo	Punteggio ottenuto	Valore servizio
0.57	3	2.5	0.48
ST RISPETTO AD AREE SIMILI			
Valore categoria	Punteggio massimo	Punteggio ottenuto	Valore servizio
0.55	1	0.5	0.28
MANUTENZIONE			
Valore categoria	Punteggio massimo	Punteggio ottenuto	Valore servizio
0.26	3	2	0.17



Città di Segrate

V1-082

Sistema del verde e dello sport – Aree a verde



LOCALIZZAZIONE:

strada Anulare

Foglio: 45

Mappale: 6,235

REGIME DI PROPRIETÀ:

Publico	
Privato convenzionato	
Privato non convenzionato	X



ANALISI QUALITATIVA:

FRUIBILITA'		2.5
Acqua potabile	0	
Panchine e cestini	1	
Illuminazione	1	
Attrezzature di pregio	0.5	
SICUREZZA		3
Accessi pedonali sicuri	1.5	
Recinzione-videosorveglianza	-	
Lontananza da strade trafficate	1.5	
MANUTENZIONE		4
Pulizia	1.5	
Manto erboso-alberi	1.5	
Percorsi	1	
ST RISPETTO AD AREE SIMILI		0
> 20%		
Analoga		
Notevolmente inferiore	X	
TOTALE (max.9 punti)		9.5

MATRICE DI RIFERIMENTO:

A	B	C	D	E	F	G	H	I
	B2	C5	D3	E2	F2	A4	A3	A2
	B	C3	D3	E2	F2	B2	B2	C2
		C	CD1	C2	C4	C3	C3	C2
			D	D3	D4	D3	D3	D2
				E	E3	E2	E2	I2
					F	G3	H3	FI1
						G	G3	I3
							H	I3
								I

valore categoria	
A: Acqua potabile	5
B: Panchine e cestini	2
C: Illuminazione	21
D: Accessi pedonali sicuri	22
E: Lontananza da strade trafficate	11
F: Pulizia	5
G: Manto erboso-alberi	6
H: Percorsi	2
I: Superficie rispetto ad aree simili	9

fruibilità	0,57
sicurezza	1,00
manutenzione	0,26
superficie	0,55

N.B.- In questa tipologia di servizio il punteggio totale delle schede è aumentato in presenza della voce "Attrezzature di pregio" e della voce "Recinzione-videosorveglianza", rispettivamente nella categoria di fruibilità e sicurezza.

INDICE DI VALUTAZIONE: 1.06

ST (Superficie Territoriale): 2.273 mq

Superficie a verde	2.273 mq
Superficie coperta	-

SUPERFICIE PONDERATA: 2.409 mq

SICUREZZA			
Valore categoria	Punteggio massimo	Punteggio ottenuto	Valore servizio
1	2	3	1.50

FRUIBILITA'			
Valore categoria	Punteggio massimo	Punteggio ottenuto	Valore servizio
0.57	3	2.5	0.48

ST RISPETTO AD AREE SIMILI			
Valore categoria	Punteggio massimo	Punteggio ottenuto	Valore servizio
0.55	1	0	0.00

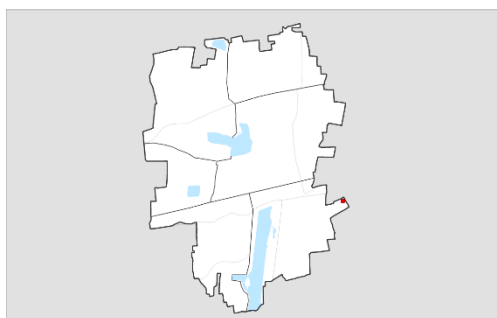
MANUTENZIONE			
Valore categoria	Punteggio massimo	Punteggio ottenuto	Valore servizio
0.26	3	4	0.35



Città di Segrate

V1-083

Sistema del verde e dello sport – Aree a verde



LOCALIZZAZIONE:

strada Prima

Foglio: 45

Mappale: 184,225,226,227,228

REGIME DI PROPRIETÀ:

Pubblico	
Privato convenzionato	
Privato non convenzionato	X



ANALISI QUALITATIVA:

FRUIBILITA'		3
Acqua potabile	1	
Panchine e cestini	1	
Illuminazione	0.5	
Attrezzature di pregio	0.5	
SICUREZZA		2.5
Accessi pedonali sicuri	1	
Recinzione-videosorveglianza	0.5	
Lontananza da strade trafficate	1	
MANUTENZIONE		3
Pulizia	1	
Manto erboso-alberi	1	
Percorsi	1	
ST RISPETTO AD AREE SIMILI		0.5
> 20%		
Analoga	X	
Notevolmente inferiore		
TOTALE (max.9 punti)		9

MATRICE DI RIFERIMENTO:

A	B	C	D	E	F	G	H	I
B2	C3	D3	E2	F2	B2	B2	A2	B2
	C	CD1	C2	D4	D3	D3	D2	C2
		D	D3	E3	E2	E2	I2	I2
			E	F	G3	H3	FI1	FI1
					G	G3	I3	I3
						H	I3	I3
							I	I

	valore categoria	
A: Acqua potabile	5	
B: Panchine e cestini	2	fruibilità 0,57
C: Illuminazione	21	
D: Accessi pedonali sicuri	22	sicurezza 1,00
E: Lontananza da strade trafficate	11	
F: Pulizia	5	
G: Manto erboso-alberi	6	manutenzione 0,26
H: Percorsi	2	
I: Superficie rispetto ad aree simili	9	superficie 0,55

N.B.= In questa tipologia di servizio il punteggio totale delle schede è aumentato in presenza della voce "Attrezzature di pregio" e della voce "Recinzione-videosorveglianza", rispettivamente nella categoria di fruibilità e sicurezza.

INDICE DI VALUTAZIONE: 1.00

ST (Superficie Territoriale): 7.006 mq

Superficie a verde	6.976 mq
Superficie coperta	30 mq

SUPERFICIE PONDERATA: 7.006 mq

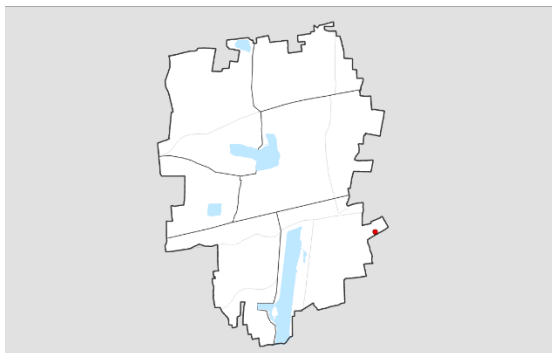
SICUREZZA			
Valore categoria	Punteggio massimo	Punteggio ottenuto	Valore servizio
1	2	2.5	1.25
FRUIBILITA'			
Valore categoria	Punteggio massimo	Punteggio ottenuto	Valore servizio
0.57	3	3	0.57
ST RISPETTO AD AREE SIMILI			
Valore categoria	Punteggio massimo	Punteggio ottenuto	Valore servizio
0.55	1	0.5	0.28
MANUTENZIONE			
Valore categoria	Punteggio massimo	Punteggio ottenuto	Valore servizio
0.26	3	3	0.26



Città di Segrate

V1-084

Sistema del verde e dello sport – Aree a verde



LOCALIZZAZIONE:

strada Anulare

Foglio: 45

Mappale: 6,223

REGIME DI PROPRIETÀ:

Pubblico	
Privato convenzionato	
Privato non convenzionato	X



ANALISI QUALITATIVA:

FRUIBILITA'		2.5
Acqua potabile	0	
Panchine e cestini	1	
Illuminazione	1	
Attrezzature di pregio	0.5	
SICUREZZA		3
Accessi pedonali sicuri	1.5	
Recinzione-videosorveglianza	-	
Lontananza da strade trafficate	1.5	
MANUTENZIONE		4
Pulizia	1.5	
Manto erboso-alberi	1.5	
Percorsi	1	
ST RISPETTO AD AREE SIMILI		0.5
> 20%		
Analoga	X	
Notevolmente inferiore		
TOTALE (max.9 punti)		10

MATRICE DI RIFERIMENTO:

A	B	C	D	E	F	G	H	I
	B2	C3	D3	E2	F2	A4	A3	A2
	B	C3	D3	E2	F2	B2	B2	B2
		C	CD1	C2	C4	C3	C3	C2
			D	D3	D4	D3	D3	D2
				E	E3	E2	E2	I2
					F	G3	H3	FI1
						G	G3	I3
							H	I3
								I

valore categoria	
fruibilita'	0,57
sicurezza	1,00
manutenzione	0,26
superficie	0,55

N.B.: In questa tipologia di servizio il punteggio totale delle schede è aumentato in presenza della voce "Attrezzature di pregio" e della voce "Recinzione-videosorveglianza", rispettivamente nella categoria di fruibilità e sicurezza.

INDICE DI VALUTAZIONE: 1.11

ST (Superficie Territoriale): 14.529 mq

Superficie a verde	14.529 mq
Superficie coperta	-

SUPERFICIE PONDERATA: 16.127 mq

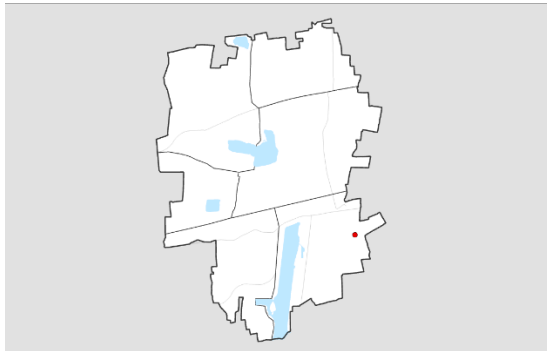
SICUREZZA			
Valore categoria	Punteggio massimo	Punteggio ottenuto	Valore servizio
1	2	3	1.50
FRUIBILITA'			
Valore categoria	Punteggio massimo	Punteggio ottenuto	Valore servizio
0.57	3	2.5	0.48
ST RISPETTO AD AREE SIMILI			
Valore categoria	Punteggio massimo	Punteggio ottenuto	Valore servizio
0.55	1	0.5	0.28
MANUTENZIONE			
Valore categoria	Punteggio massimo	Punteggio ottenuto	Valore servizio
0.26	3	4	0.35



Città di Segrate

V1-085

Sistema del verde e dello sport – Aree a verde



LOCALIZZAZIONE:

strada Anulare

Foglio: 44

Mappale: 23

REGIME DI PROPRIETÀ:

Publicco	
Privato convenzionato	
Privato non convenzionato	X



ANALISI QUALITATIVA:

FRUIBILITA'		3.5
Acqua potabile	1	
Panchine e cestini	1	
Illuminazione	1	
Attrezzature di pregio	0.5	
SICUREZZA		2
Accessi pedonali sicuri	1	
Recinzione-videosorveglianza	-	
Lontananza da strade trafficate	1	
MANUTENZIONE		4.5
Pulizia	1.5	
Manto erboso-alberi	1.5	
Percorsi	1.5	
ST RISPETTO AD AREE SIMILI		0
> 20%		
Analoga		
Notevolmente inferiore	X	
TOTALE (max.9 punti)		10

INDICE DI VALUTAZIONE: 1.11

ST (Superficie Territoriale): 3.632 mq

Superficie a verde	3.632 mq
Superficie coperta	-

SUPERFICIE PONDERATA: 4.032 mq

MATRICE DI RIFERIMENTO:

A	B	C	D	E	F	G	H	I
	B2	C5	D3	E2	F2	A4	A3	A2
	B	C3	D3	E2	F2	B2	B2	B2
		C	CD1	C2	C4	C3	C3	C2
			D	D3	D4	D3	D3	D2
				E	E3	E2	E2	I2
					F	G3	H3	F11
						G	G3	I3
							H	I3
								I

valore categoria	
A: Acqua potabile	5
B: Panchine e cestini	2
C: Illuminazione	21
D: Accessi pedonali sicuri	22
E: Lontananza da strade trafficate	11
F: Pulizia	5
G: Manto erboso-alberi	6
H: Percorsi	2
I: Superficie rispetto ad aree simili	9

N.B.= In questa tipologia di servizio il punteggio totale delle schede è aumentato in presenza della voce "Attrezzature di pregio" e della voce "Recinzione-videosorveglianza", rispettivamente nella categoria di fruibilità e sicurezza.

SICUREZZA			
Valore categoria	Punteggio massimo	Punteggio ottenuto	Valore servizio
1	2	2	1.00

FRUIBILITA'			
Valore categoria	Punteggio massimo	Punteggio ottenuto	Valore servizio
0.57	3	3.5	0.67

ST RISPETTO AD AREE SIMILI			
Valore categoria	Punteggio massimo	Punteggio ottenuto	Valore servizio
0.55	1	0	0.00

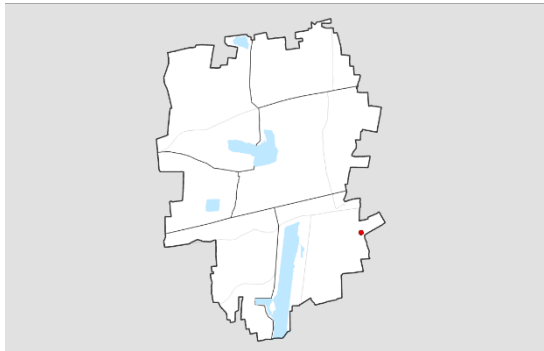
MANUTENZIONE			
Valore categoria	Punteggio massimo	Punteggio ottenuto	Valore servizio
0.26	3	4.5	0.39



Città di Segrate

V1-086

Sistema del verde e dello sport– Aree a verde



LOCALIZZAZIONE:

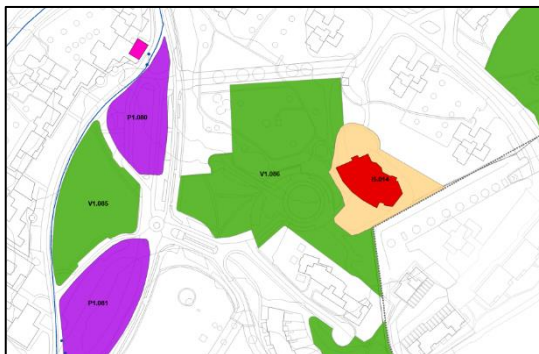
via Strada al lago

Foglio: 45

Mappale: 182; 183; 91; 132; 159;
147

REGIME DI PROPRIETÀ:

Pubblico	X
Privato convenzionato	
Privato non convenzionato	



ANALISI QUALITATIVA:

FRUIBILITA'		2.5
Acqua potabile	0	
Panchine e cestini	1	
Illuminazione	1	
Attrezzature di pregio	0.5	
SICUREZZA		2.5
Accessi pedonali sicuri	1	
Recinzione-videosorveglianza	0.5	
Lontananza da strade trafficate	1	
MANUTENZIONE		3.5
Pulizia	1	
Manto erboso-alberi	1.5	
Percorsi	1	
ST RISPETTO AD AREE SIMILI		1
> 20%	X	
Analoga		
Notevolmente inferiore		
TOTALE (max.9 punti)		9.5

MATRICE DI RIFERIMENTO:

A	B	C	D	E	F	G	H	I
	Bz	Cs	Ds	Ez	Fz	A4	A3	A2
						Bz	Bz	Bz
		C	CD1	C2	C4	C3	C3	C2
			D	D3	D4	D3	D3	D2
				E	E3	E2	E2	I2
					F	G3	H3	FI1
						G	G3	I3
							H	I3
								I

valore categoria		
A: Acqua potabile	5	
B: Panchine e cestini	2	fruibilità 0,57
C: Illuminazione	21	
D: Accessi pedonali sicuri	22	sicurezza 1,00
E: Lontananza da strade trafficate	11	
F: Pulizia	5	
G: Manto erboso-alberi	6	manutenzione 0,26
H: Percorsi	2	
I: Superficie rispetto ad aree simili	9	superficie 0,55

N.B.= In questa tipologia di servizio il punteggio totale delle schede è aumentato in presenza della voce "Attrezzature di pregio" e della voce "Recinzione-videosorveglianza", rispettivamente nella categoria di fruibilità e sicurezza.

INDICE DI VALUTAZIONE: 1.06

ST (Superficie Territoriale): 9.910 mq

Superficie a verde	9.910 mq
Superficie coperta	-

SUPERFICIE PONDERATA: 10.461 mq

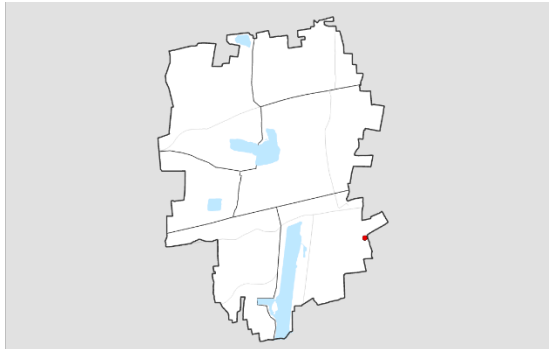
SICUREZZA			
Valore categoria	Punteggio massimo	Punteggio ottenuto	Valore servizio
1	2	2.5	1.25
FRUIBILITA'			
Valore categoria	Punteggio massimo	Punteggio ottenuto	Valore servizio
0.57	3	2.5	0.48
ST RISPETTO AD AREE SIMILI			
Valore categoria	Punteggio massimo	Punteggio ottenuto	Valore servizio
0.55	1	1	0.55
MANUTENZIONE			
Valore categoria	Punteggio massimo	Punteggio ottenuto	Valore servizio
0.26	3	3.5	0.30



Città di Segrate

V1-087

Sistema del verde e dello sport – Aree a verde



LOCALIZZAZIONE:

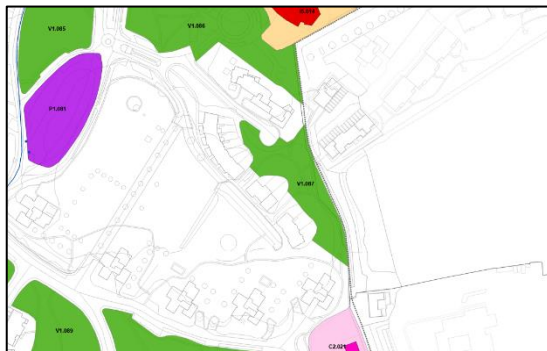
strada al Lago

Foglio: 45

Mappale: 159

REGIME DI PROPRIETÀ:

Pubblico	
Privato convenzionato	
Privato non convenzionato	X



ANALISI QUALITATIVA:

FRUIBILITA'		2
Acqua potabile	0	
Panchine e cestini	1	
Illuminazione	1	
Attrezzature di pregio	-	
SICUREZZA		3
Accessi pedonali sicuri	1.5	
Recinzione-videosorveglianza	-	
Lontananza da strade trafficate	1.5	
MANUTENZIONE		4
Pulizia	1.5	
Manto erboso-alberi	1.5	
Percorsi	1	
ST RISPETTO AD AREE SIMILI		0
> 20%		
Analoga		
Notevolmente inferiore	X	
TOTALE (max.9 punti)		9

MATRICE DI RIFERIMENTO:

A	B	C	D	E	F	G	H	I
	B2	C5	D3	E2	F2	A4	A3	A2
	B	C3	D3	E2	F2	B2	B2	B2
		C	CD1	C2	C4	C3	C3	C2
			D	D3	D4	D3	D3	D2
				E	E3	E2	E2	I2
					F	G3	H3	FI1
						G	G3	I3
							H	I3
								I
valore categoria								
A: Acqua potabile				5				
B: Panchine e cestini				2	fruibilità		0,57	
C: Illuminazione				21				
D: Accessi pedonali sicuri				22	sicurezza		1,00	
E: Lontananza da strade trafficate				11				
F: Pulizia				5				
G: Manto erboso-alberi				6	manutenzione		0,26	
H: Percorsi				2				
I: Superficie rispetto ad aree simili				9	superficie		0,55	

N.B. - In questa tipologia di servizio il punteggio totale delle schede è aumentato in presenza della voce "Attrezzature di pregio" e della voce "Recinzione-videosorveglianza", rispettivamente nella categoria di fruibilità e sicurezza.

SICUREZZA			
Valore categoria	Punteggio massimo	Punteggio ottenuto	Valore servizio
1	2	3	1.50
FRUIBILITA'			
Valore categoria	Punteggio massimo	Punteggio ottenuto	Valore servizio
0.57	3	2	0.38
ST RISPETTO AD AREE SIMILI			
Valore categoria	Punteggio massimo	Punteggio ottenuto	Valore servizio
0.55	1	0	0.00
MANUTENZIONE			
Valore categoria	Punteggio massimo	Punteggio ottenuto	Valore servizio
0.26	3	4	0.35

INDICE DI VALUTAZIONE: 1.00

ST (Superficie Territoriale): 3.100 mq

Superficie a verde	3.100 mq
Superficie coperta	-

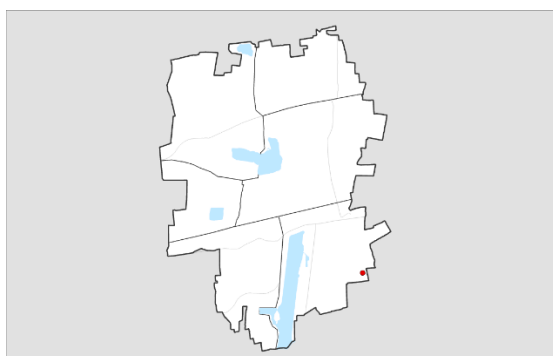
SUPERFICIE PONDERATA: 3.100 mq



Città di Segrate

V1-089

Sistema del verde e dello sport – Aree a verde



LOCALIZZAZIONE:

strada Ottava

Foglio: 44

Mappale: 244

REGIME DI PROPRIETÀ:

Pubblico	
Privato convenzionato	
Privato non convenzionato	X



ANALISI QUALITATIVA:

FRUIBILITA'		3
Acqua potabile	1	
Panchine e cestini	1	
Illuminazione	1	
Attrezzature di pregio	-	
SICUREZZA		3
Accessi pedonali sicuri	1.5	
Recinzione-videosorveglianza	-	
Lontananza da strade trafficate	1.5	
MANUTENZIONE		4
Pulizia	1.5	
Manto erboso-alberi	1.5	
Percorsi	1	
ST RISPETTO AD AREE SIMILI		1
> 20%	X	
Analoga		
Notevolmente inferiore		
TOTALE (max.9 punti)		11

INDICE DI VALUTAZIONE: 1.10

ST (Superficie Territoriale): 24.846

Superficie a verde	24.846 mq
Superficie coperta	-

SUPERFICIE PONDERATA: 27.331 mq

MATRICE DI RIFERIMENTO:

A	B	C	D	E	F	G	H	I
B2	C5	D3	E2	F2	A4	A3	A2	A2
B	C3	D3	E2	F2	B2	B2	B2	B2
	C	CD1	C2	C4	C3	C3	C2	C2
		D	D3	D3	D3	D3	D2	D2
			E	E3	E2	E2	I2	I2
				F	G3	H3	FI1	FI1
					G	G3	I3	I3
						H	I3	I3
								I

valore categoria

A: Acqua potabile	5	fruibilità	0,57
B: Panchine e cestini	2		
C: Illuminazione	21		
D: Accessi pedonali sicuri	22	sicurezza	1,00
E: Lontananza da strade trafficate	11		
F: Pulizia	5		
G: Manto erboso-alberi	6	manutenzione	0,26
H: Percorsi	2		
I: Superficie rispetto ad aree simili	9	superficie	0,55

N.B. - In questa tipologia di servizio il punteggio totale delle schede è aumentato in presenza della voce "Attrezzature di pregio" e della voce "Recinzione-videosorveglianza", rispettivamente nella categoria di fruibilità e sicurezza.

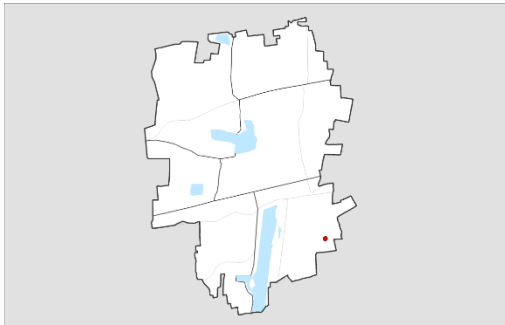
SICUREZZA			
Valore categoria	Punteggio massimo	Punteggio ottenuto	Valore servizio
1	2	3	1.50
FRUIBILITA'			
Valore categoria	Punteggio massimo	Punteggio ottenuto	Valore servizio
0.57	3	3	0.57
ST RISPETTO AD AREE SIMILI			
Valore categoria	Punteggio massimo	Punteggio ottenuto	Valore servizio
0.55	1	1	0.55
MANUTENZIONE			
Valore categoria	Punteggio massimo	Punteggio ottenuto	Valore servizio
0.26	3	4	0.35



Città di Segrate

V1-090

Sistema del verde e dello sport – Aree a verde



LOCALIZZAZIONE:

strada Settima

Foglio: 44

Mappale: 6

REGIME DI PROPRIETÀ:

Pubblico	
Privato convenzionato	
Privato non convenzionato	X



ANALISI QUALITATIVA:

FRUIBILITA'		
Acqua potabile	0	2
Panchine e cestini	1	
Illuminazione	1	
Attrezzature di pregio	-	
SICUREZZA		
Accessi pedonali sicuri	1.5	3
Recinzione-videosorveglianza	-	
Lontananza da strade trafficate	1.5	
MANUTENZIONE		
Pulizia	1	3
Manto erboso-alberi	1	
Percorsi	1	
ST RISPETTO AD AREE SIMILI		
> 20%		0
Analoga		
Notevolmente inferiore	X	
TOTALE (max.9 punti)		8

MATRICE DI RIFERIMENTO:

A	B	C	D	E	F	G	H	I
	B2	C3	D3	E2	F2	A4	A3	A2
	B	C	D	E	F	B2	B2	B2
		C	CD1	C2	C4	C3	C3	C2
			D	D3	D4	D3	D3	D2
				E	E3	E2	E2	I2
					F	G3	H3	FI1
						G	G3	I3
							H	I3
								I
valore categoria								
A: Acqua potabile				5				
B: Panchine e cestini				2	fruibilita'	0,57		
C: Illuminazione				21				
D: Accessi pedonali sicuri				22	sicurezza	1,00		
E: Lontananza da strade trafficate				11				
F: Pulizia				5				
G: Manto erboso-alberi				6	manutenzione	0,26		
H: Percorsi				2				
I: Superficie rispetto ad aree simili				9	superficie	0,55		

N.B.= In questa tipologia di servizio il punteggio totale delle schede è aumentato in presenza della voce "Attrezzature di pregio" e della voce "Recinzione-videosorveglianza", rispettivamente nella categoria di fruibilità e sicurezza.

INDICE DI VALUTAZIONE: 0.89

ST (Superficie Territoriale): 10.127 mq

Superficie a verde	10.127 mq
Superficie coperta	-

SUPERFICIE PONDERATA: 9.013 mq

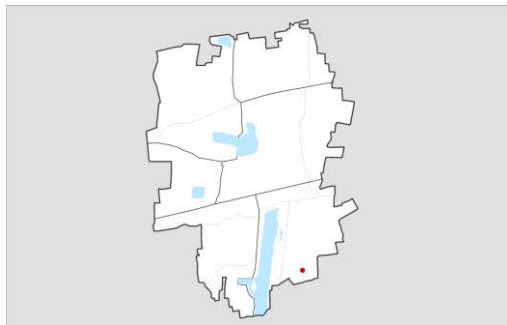
SICUREZZA			
Valore categoria	Punteggio massimo	Punteggio ottenuto	Valore servizio
1	2	3	1.50
FRUIBILITA'			
Valore categoria	Punteggio massimo	Punteggio ottenuto	Valore servizio
0.57	3	2	0.38
ST RISPETTO AD AREE SIMILI			
Valore categoria	Punteggio massimo	Punteggio ottenuto	Valore servizio
0.55	1	0	0.00
MANUTENZIONE			
Valore categoria	Punteggio massimo	Punteggio ottenuto	Valore servizio
0.26	3	3	0.26



Città di Segrate

V1-091

Sistema del verde e dello sport – Aree a verde



LOCALIZZAZIONE:

viale Circonvallazione Idroscalo

Foglio: 49-50

Mappale: 7;18-14;16;17

REGIME DI PROPRIETÀ:

Pubblico	X
Privato convenzionato	
Privato non convenzionato	



ANALISI QUALITATIVA:

FRUIBILITA'		0
Acqua potabile	0	
Panchine e cestini	0	
Illuminazione	0	
Attrezzature di pregio	-	
SICUREZZA		0
Accessi pedonali sicuri	0	
Recinzione-videosorveglianza	-	
Lontananza da strade trafficate	0	
MANUTENZIONE		1.5
Pulizia	1	
Manto erboso-alberi	0.5	
Percorsi	0	
ST RISPETTO AD AREE SIMILI		1,5
> 20%	X	
Analoga		
Notevolmente inferiore		
TOTALE (max.9 punti)		3

INDICE DI VALUTAZIONE: 0.33

ST (Superficie Territoriale): 243.124 mq

Superficie a verde	243.124 mq
Superficie coperta	-

SUPERFICIE PONDERATA: 81.041 mq

MATRICE DI RIFERIMENTO:

A	B	C	D	E	F	G	H	I
	Bz	Cs	D3	E2	F2	A4	A3	A2
	B		CD1	C2	C4	C3	C3	C2
		C	D	D3	D4	D3	D3	D2
				E	E3	E2	E2	I2
					F	G3	H3	FI1
						G	G3	I3
							H	I3
								I

	valore categoria	
A: Acqua potabile	5	
B: Panchine e cestini	2	fruibilità 0,57
C: Illuminazione	21	
D: Accessi pedonali sicuri	22	sicurezza 1,00
E: Lontananza da strade trafficate	11	
F: Pulizia	5	
G: Manto erboso-alberi	6	manutenzione 0,26
H: Percorsi	2	
I: Superficie rispetto ad aree simili	9	superficie 0,55

N.B. = In questa tipologia di servizio il punteggio totale delle schede è aumentato in presenza della voce "Attrezzature di pregio" e della voce "Recinzione-videosorveglianza", rispettivamente nella categoria di fruibilità e sicurezza.

SICUREZZA			
Valore categoria	Punteggio massimo	Punteggio ottenuto	Valore servizio
1	2	0	0.00

FRUIBILITA'			
Valore categoria	Punteggio massimo	Punteggio ottenuto	Valore servizio
0.57	3	0	0.00

ST RISPETTO AD AREE SIMILI			
Valore categoria	Punteggio massimo	Punteggio ottenuto	Valore servizio
0.55	1	1.5	0.83

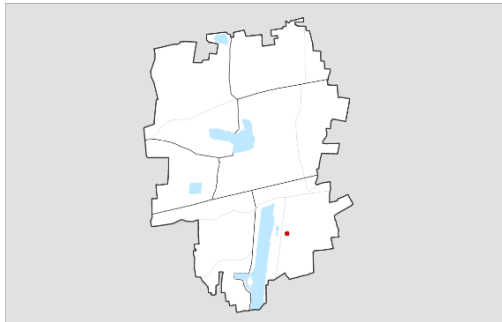
MANUTENZIONE			
Valore categoria	Punteggio massimo	Punteggio ottenuto	Valore servizio
0.26	3	1.5	0.13



Città di Segrate

V1-092

Sistema del verde e dello sport – Aree a verde



LOCALIZZAZIONE:

via Mondadori SP 15bis

Foglio: 42-49

Mappale: 11;29;28;14;13-40

REGIME DI PROPRIETÀ:

Publico	X
Privato convenzionato	
Privato non convenzionato	



ANALISI QUALITATIVA:

FRUIBILITA'		0
Acqua potabile	0	
Panchine e cestini	0	
Illuminazione	0	
Attrezzature di pregio	-	
SICUREZZA		0
Accessi pedonali sicuri	0	
Recinzione-videosorveglianza	-	
Lontananza da strade trafficate	0	2
MANUTENZIONE		
Pulizia	1	
Manto erboso-alberi	1	1
Percorsi	0	
ST RISPETTO AD AREE SIMILI		
> 20%	X	
Analoga		
Notevolmente inferiore		
TOTALE (max.9 punti)		3

MATRICE DI RIFERIMENTO:

A	B	C	D	E	F	G	H	I
	B2	C3	D3	E2	F2	A4	A3	A2
	B	C3	D3	E2	F2	B2	B2	B2
		C	CD1	C2	C4	C3	C3	C2
			D	D3	D4	D3	D3	D2
				E	E3	E2	E2	I2
					F	G3	H3	FI1
						G	G3	I3
							H	I3
								I

valore categoria	
A: Acqua potabile	5
B: Panchine e cestini	2
C: Illuminazione	21
D: Accessi pedonali sicuri	22
E: Lontananza da strade trafficate	11
F: Pulizia	5
G: Manto erboso-alberi	6
H: Percorsi	2
I: Superficie rispetto ad aree simili	9

fruibilità	0,57
sicurezza	1,00
manutenzione	0,26
superficie	0,55

N.B. = In questa tipologia di servizio il punteggio totale delle schede è aumentato in presenza della voce "Attrezzature di pregio" e della voce "Recinzione-videosorveglianza", rispettivamente nella categoria di fruibilità e sicurezza.

INDICE DI VALUTAZIONE: 0.33

ST (Superficie Territoriale): 99.692 mq

Superficie a verde	99.692 mq
Superficie coperta	-

SUPERFICIE PONDERATA: 32.898 mq

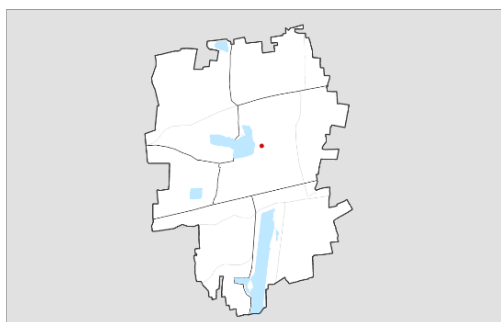
SICUREZZA			
Valore categoria	Punteggio massimo	Punteggio ottenuto	Valore servizio
1	2	0	0.00
FRUIBILITA'			
Valore categoria	Punteggio massimo	Punteggio ottenuto	Valore servizio
0.57	3	0	0.00
ST RISPETTO AD AREE SIMILI			
Valore categoria	Punteggio massimo	Punteggio ottenuto	Valore servizio
0.55	1	1	0.55
MANUTENZIONE			
Valore categoria	Punteggio massimo	Punteggio ottenuto	Valore servizio
0.26	3	2	0.17



Città di Segrate

V1-093

Sistema del verde e dello sport – Aree a verde



LOCALIZZAZIONE:
via Giotto/via Modigliani
Foglio:
Mappale:

REGIME DI PROPRIETÀ:

Pubblico	X
Privato convenzionato	
Privato non convenzionato	



ANALISI QUALITATIVA:

FRUIBILITA'		1.5
Acqua potabile	0	
Panchine e cestini	0.5	
Illuminazione	1	
Attrezzature di pregio	0	
SICUREZZA		1
Accessi pedonali sicuri	1	
Recinzione-videosorveglianza	0	
Lontananza da strade trafficate	0	
MANUTENZIONE		2.5
Pulizia	1	
Manto erboso-alberi	0.5	
Percorsi	1	
ST RISPETTO AD AREE SIMILI		0
> 20%		
Analoga		
Notevolmente inferiore	X	
TOTALE (max.9 punti)		5

INDICE DI VALUTAZIONE: 0.56

ST (Superficie Territoriale): 5.216 mq

Superficie a verde	5.216 mq
Superficie coperta	-

SUPERFICIE PONDERATA: 2.921mq

MATRICE DI RIFERIMENTO:

A	B	C	D	E	F	G	H	I
	B2	C3	D3	E2	F2	A4	A3	A2
	B	C3	D3	E2	F2	B2	B2	B2
		C	CD1	C2	C4	C3	C3	C2
			D	D3	D4	D3	D3	D2
				E	E3	E2	E2	I2
					F	G3	H3	F1
						G	H3	G3
							H	I3
								I
valore categoria								
A: Acqua potabile			5					
B: Panchine e cestini			2	fruibilità		0,57		
C: Illuminazione			21					
D: Accessi pedonali sicuri			22	sicurezza		1,00		
E: Lontananza da strade trafficate			11					
F: Pulizia			5			manutenzione		0,26
G: Manto erboso-alberi			6					
H: Percorsi			2					
I: Superficie rispetto ad aree simili			9	superficie		0,55		

N.B. - In questa tipologia di servizio il punteggio totale delle schede è aumentato in presenza della voce "Attrezzature di pregio" e della voce "Recinzione-videosorveglianza", rispettivamente nella categoria di fruibilità e sicurezza.

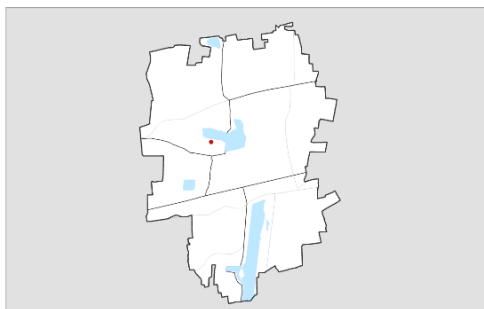
SICUREZZA			
Valore categoria	Punteggio massimo	Punteggio ottenuto	Valore servizio
1	2	1	0.5
FRUIBILITA'			
Valore categoria	Punteggio massimo	Punteggio ottenuto	Valore servizio
0.57	3	1.5	0.29
ST RISPETTO AD AREE SIMILI			
Valore categoria	Punteggio massimo	Punteggio ottenuto	Valore servizio
0.55	1	0	0.00
MANUTENZIONE			
Valore categoria	Punteggio massimo	Punteggio ottenuto	Valore servizio
0.26	3	2.5	0.22



Città di Segrate

V1-094

Sistema del verde e dello sport – Aree a verde



LOCALIZZAZIONE:

via Marche

Foglio:

Mappale:

REGIME DI PROPRIETÀ:

Pubblico	X
Privato convenzionato	
Privato non convenzionato	



ANALISI QUALITATIVA:

FRUIBILITA'		2
Acqua potabile	0.5	
Panchine e cestini	0.5	
Illuminazione	1	
Attrezzature di pregio	0	
SICUREZZA		3
Accessi pedonali sicuri	1	
Recinzione-videosorveglianza	1	
Lontananza da strade trafficate	1	
MANUTENZIONE		2
Pulizia	0.5	
Manto erboso-alberi	0.5	
Percorsi	1	0.5
ST RISPETTO AD AREE SIMILI		
> 20%		
Analoga	x	
Notevolmente inferiore		
TOTALE (max.9 punti)		7.5

INDICE DI VALUTAZIONE: 0.83

ST (Superficie Territoriale): 16.364 mq

Superficie a verde	16.364 mq
Superficie coperta	-

SUPERFICIE PONDERATA: 13582 mq

MATRICE DI RIFERIMENTO:

A	B	C	D	E	F	G	H	I
	Bz	Cs	D3	Ez	Fz	A4	A3	A2
	B	Cs	D3	Ez	Fz	Bz	Bz	Bz
		C	CD1	C2	C4	C3	C3	C2
			D	D3	D4	D3	D3	D2
				E	E3	E2	E2	Iz
					F	G3	H3	Fl1
						G	G3	I3
							H	I3
								I

valore categoria

A: Acqua potabile	5	
B: Panchine e cestini	2	fruibilita' 0,57
C: Illuminazione	21	
D: Accessi pedonali sicuri	22	sicurezza 1,00
E: Lontananza da strade trafficate	11	
F: Pulizia	5	
G: Manto erboso-alberi	6	manutenzione 0,26
H: Percorsi	2	
I: Superficie rispetto ad aree simili	9	superficie 0,55

N.B. = In questa tipologia di servizio il punteggio totale delle schede è aumentato in presenza della voce "Attrezzature di pregio" e della voce "Recinzione-videosorveglianza", rispettivamente nella categoria di fruibilità e sicurezza.

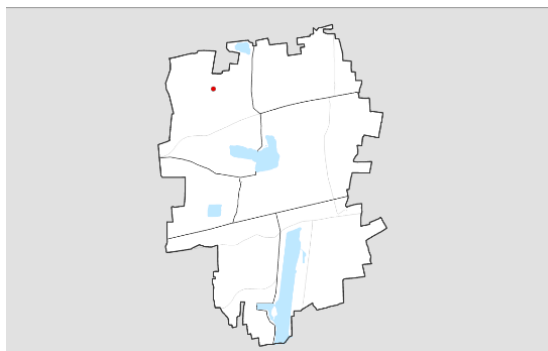
SICUREZZA			
Valore categoria	Punteggio massimo	Punteggio ottenuto	Valore servizio
1	2	3	1.5
FRUIBILITA'			
Valore categoria	Punteggio massimo	Punteggio ottenuto	Valore servizio
0.57	3	2	0.38
ST RISPETTO AD AREE SIMILI			
Valore categoria	Punteggio massimo	Punteggio ottenuto	Valore servizio
0.55	1	0.5	0.28
MANUTENZIONE			
Valore categoria	Punteggio massimo	Punteggio ottenuto	Valore servizio
0.26	3	2	0.17



Città di Segrate

V1-095

Sistema del verde e dello sport – Aree a verde



LOCALIZZAZIONE:

via Olgetta
Foglio: vari
Mappale: vari

REGIME DI PROPRIETÀ:

Pubblico	X
Privato convenzionato	
Privato non convenzionato	



ANALISI QUALITATIVA:

FRUIBILITA'		0
Acqua potabile	0	
Panchine e cestini	0	
Illuminazione	0	
Attrezzature di pregio	0	
SICUREZZA		2.5
Accessi pedonali sicuri	1	
Recinzione-videosorveglianza	0	
Lontananza da strade trafficate	1.5	
MANUTENZIONE		0.5
Pulizia	0	
Manto erboso-alberi	0	
Percorsi	0.5	
ST RISPETTO AD AREE SIMILI		1.5
> 20%	X	
Analoga		
Notevolmente inferiore		
TOTALE (max.9 punti)		4.5

INDICE DI VALUTAZIONE: 0.5

ST (Superficie Territoriale): 703.901 mq

Superficie a verde	703.901 mq
Superficie coperta	-

SUPERFICIE PONDERATA: 351.950 mq

MATRICE DI RIFERIMENTO:

A	B	C	D	E	F	G	H	I
	E2	C5	D3	E2	F2	A4	A3	A2
	B	C3	D3	E2	F2	B2	B2	B2
		C	CD1	C2	C4	C3	C3	C2
			D	D3	D4	D3	D3	D2
				E	E3	E2	E2	I2
					F	G3	H3	Fl1
						G	G3	I3
							H	I3
								I
					valore categoria			
A: Acqua potabile				5				
B: Panchine e cestini				2	fruibilità	0,57		
C: Illuminazione				21				
D: Accessi pedonali sicuri				22	sicurezza	1,00		
E: Lontananza da strade trafficate				11				
F: Pulizia				5				
G: Manto erboso-alberi				6	manutenzione	0,26		
H: Percorsi				2				
I: Superficie rispetto ad aree simili				9	superficie	0,55		

N.B. = In questa tipologia di servizio il punteggio totale delle schede è aumentato in presenza della voce "Attrezzature di pregio" e della voce "Recinzione-videosorveglianza", rispettivamente nella categoria di fruibilità e sicurezza.

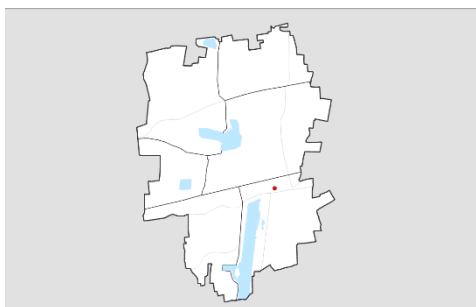
SICUREZZA			
Valore categoria	Punteggio massimo	Punteggio ottenuto	Valore servizio
1	2	2.5	1.25
FRUIBILITA'			
Valore categoria	Punteggio massimo	Punteggio ottenuto	Valore servizio
0.57	3	0	0.00
ST RISPETTO AD AREE SIMILI			
Valore categoria	Punteggio massimo	Punteggio ottenuto	Valore servizio
0.55	1	1.5	0.83
MANUTENZIONE			
Valore categoria	Punteggio massimo	Punteggio ottenuto	Valore servizio
0.26	3	0.5	0.04



Città di Segrate

V1-096

Sistema del verde e dello sport – Aree a verde



LOCALIZZAZIONE:

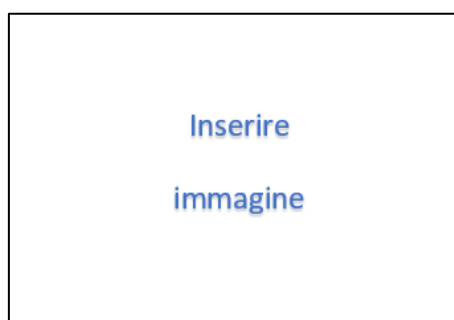
via Rivoltana

Foglio:

Mappale:

REGIME DI PROPRIETÀ:

Pubblico	X
Privato convenzionato	
Privato non convenzionato	



ANALISI QUALITATIVA:

FRUIBILITA'		3
Acqua potabile	1	
Panchine e cestini	1	
Illuminazione	1	
Attrezzature di pregio	0	
SICUREZZA		1.5
Accessi pedonali sicuri	0.5	
Recinzione-videosorveglianza	0.5	
Lontananza da strade trafficate	0.5	
MANUTENZIONE		3
Pulizia	1	
Manto erboso-alberi	1	
Percorsi	1	
ST RISPETTO AD AREE SIMILI		0.5
> 20%		
Analoga	X	
TOTALE (max.9 punti)		8

MATRICE DI RIFERIMENTO:

A	B	C	D	E	F	G	H	I
	B2	C3	D3	E2	F2	A4	A3	A2
	B	C3	D3	E2	F2	B2	B2	B2
		C	CD1	C2	C4	C3	C3	C2
			D	D3	D4	D3	D3	D2
				E	E3	E2	E2	I2
					F	G3	H3	FI1
						G	G3	I3
							H	I3
								I

	valore categoria
A: Acqua potabile	5
B: Panchine e cestini	2
C: Illuminazione	21
D: Accessi pedonali sicuri	22
E: Lontananza da strade trafficate	11
F: Pulizia	5
G: Manto erboso-alberi	6
H: Percorsi	2
I: Superficie rispetto ad aree simili	9

N.B.= In questa tipologia di servizio il punteggio totale delle schede è aumentato in presenza della voce "Attrezzature di pregio" e della voce "Recinzione-videosorveglianza", rispettivamente nella categoria di fruibilità e sicurezza.

INDICE DI VALUTAZIONE: 0.89

ST (Superficie Territoriale): 8.332 mq

Superficie a verde	8.332 mq
Superficie coperta	-

SUPERFICIE PONDERATA: 7415 mq

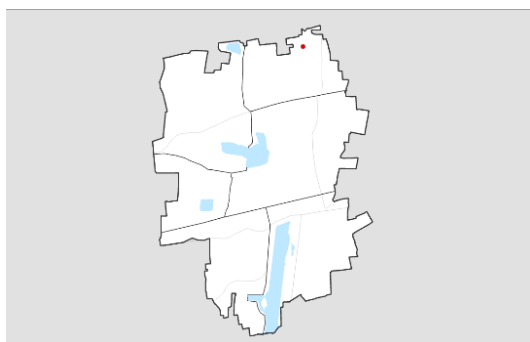
SICUREZZA			
Valore categoria	Punteggio massimo	Punteggio ottenuto	Valore servizio
1	2	1.5	0.75
FRUIBILITA'			
Valore categoria	Punteggio massimo	Punteggio ottenuto	Valore servizio
0.57	3	3	0.57
ST RISPETTO AD AREE SIMILI			
Valore categoria	Punteggio massimo	Punteggio ottenuto	Valore servizio
0.55	1	0.5	0.28
MANUTENZIONE			
Valore categoria	Punteggio massimo	Punteggio ottenuto	Valore servizio
0.26	3	3	0.26



Città di Segrate

V1-097

Sistema del verde e dello sport – Aree a verde



LOCALIZZAZIONE:

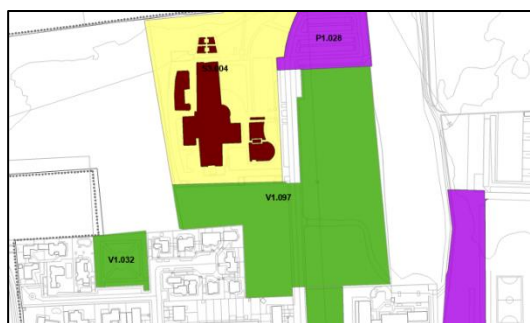
via Monviso

Foglio:

Mappale:

REGIME DI PROPRIETÀ:

Pubblico	X
Privato convenzionato	
Privato non convenzionato	



ANALISI QUALITATIVA:

FRUIBILITA'		0
Acqua potabile	0	
Panchine e cestini	0	
Illuminazione	0	
Attrezzature di pregio	0	
SICUREZZA		0.5
Accessi pedonali sicuri	0	
Recinzione-videosorveglianza	0	
Lontananza da strade trafficate	0.5	
MANUTENZIONE		0
Pulizia	0	
Manto erboso-alberi	0	
Percorsi	0	
ST RISPETTO AD AREE SIMILI		0.5
> 20%		
Analoga	X	
Notevolmente inferiore		
TOTALE (max.9 punti)		1

INDICE DI VALUTAZIONE: 0.11

ST (Superficie Territoriale): 21.390 mq

Superficie a verde	21.390 mq
Superficie coperta	-

SUPERFICIE PONDERATA: 2.353 mq

MATRICE DI RIFERIMENTO:

A	B	C	D	E	F	G	H	I
	B2	C5	D3	E2	F2	A4	A3	A2
		C	CD1	C2	C4	C3	C3	C2
			D	D3	D4	D3	D3	D2
				E	E3	E2	E2	I2
					F	G3	H3	F1
						G	G3	I3
							H	I3
								I

	valore categoria	
A: Acqua potabile	5	
B: Panchine e cestini	2	fruibilità 0,57
C: Illuminazione	21	
D: Accessi pedonali sicuri	22	sicurezza 1,00
E: Lontananza da strade trafficate	11	
F: Pulizia	5	
G: Manto erboso-alberi	6	manutenzione 0,26
H: Percorsi	2	
I: Superficie rispetto ad aree simili	9	superficie 0,55

N.B. - In questa tipologia di servizio il punteggio totale delle schede è aumentato in presenza della voce "Attrezzature di pregio" e della voce "Recinzione-videosorveglianza", rispettivamente nella categoria di fruibilità e sicurezza.

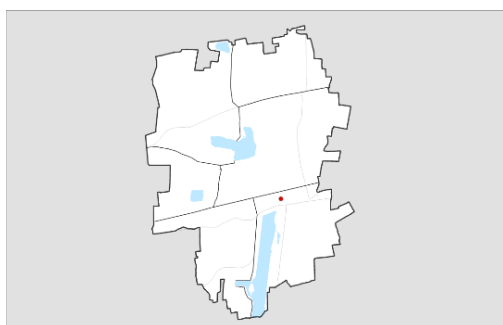
SICUREZZA			
Valore categoria	Punteggio massimo	Punteggio ottenuto	Valore servizio
1	2	0.5	0.25
FRUIBILITA'			
Valore categoria	Punteggio massimo	Punteggio ottenuto	Valore servizio
0.57	3	0	0.00
ST RISPETTO AD AREE SIMILI			
Valore categoria	Punteggio massimo	Punteggio ottenuto	Valore servizio
0.55	1	0.5	0.28
MANUTENZIONE			
Valore categoria	Punteggio massimo	Punteggio ottenuto	Valore servizio
0.26	3	0	0.00



Città di Segrate

V1-098

Sistema del verde e dello sport – Aree a verde



LOCALIZZAZIONE:

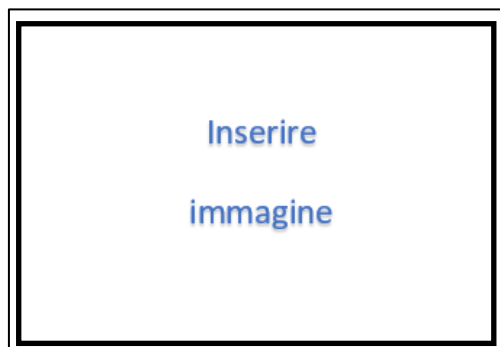
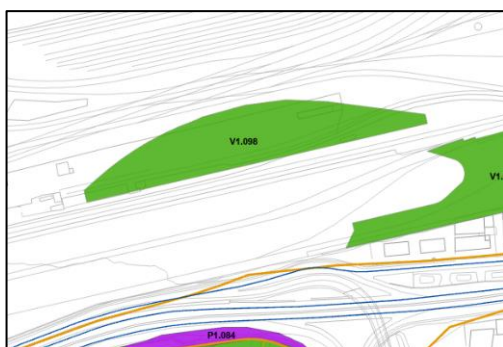
via Circonvallazione Idroscalo

Foglio:

Mappale:

REGIME DI PROPRIETÀ:

Publico	X
Privato convenzionato	
Privato non convenzionato	



ANALISI QUALITATIVA:

FRUIBILITA'		
Acqua potabile	-	-
Panchine e cestini	-	-
Illuminazione	-	-
Attrezzature di pregio	-	-
SICUREZZA		
Accessi pedonali sicuri	-	-
Recinzione-videosorveglianza	-	-
Lontananza da strade trafficate	-	-
MANUTENZIONE		
Pulizia	-	-
Manto erboso-alberi	-	-
Percorsi	-	-
ST RISPETTO AD AREE SIMILI		
> 20%		-
Analoga		-
Notevolmente inferiore	-	-
TOTALE (max.9 punti)		-

MATRICE DI RIFERIMENTO:

A	B	C	D	E	F	G	H	I
	Bz	Cs	D3	E2	F2	A4	A3	A2
	B	C	CD1	C2	C4	C3	C3	C2
			D	D4	D3	D3	D3	D2
				E	E3	E2	E2	I2
					F	G3	H3	FI1
						G	G3	I3
							H	I3
								I
valore categoria								
A: Acqua potabile					5			
B: Panchine e cestini					2	fruibilità	0,57	
C: Illuminazione					21			
D: Accessi pedonali sicuri					22	sicurezza	1,00	
E: Lontananza da strade trafficate					11			
F: Pulizia					5			
G: Manto erboso-alberi					6	manutenzione	0,26	
H: Percorsi					2			
I: Superficie rispetto ad aree simili					9	superficie	0,55	

N.B.= In questa tipologia di servizio il punteggio totale delle schede è aumentato in presenza della voce "Attrezzature di pregio" e della voce "Recinzione-videosorveglianza", rispettivamente nella categoria di fruibilità e sicurezza.

INDICE DI VALUTAZIONE:

-

ST (Superficie Territoriale): 9.987 mq

Superficie a verde	9.987 mq
Superficie coperta	-

SUPERFICIE PONDERATA: - mq

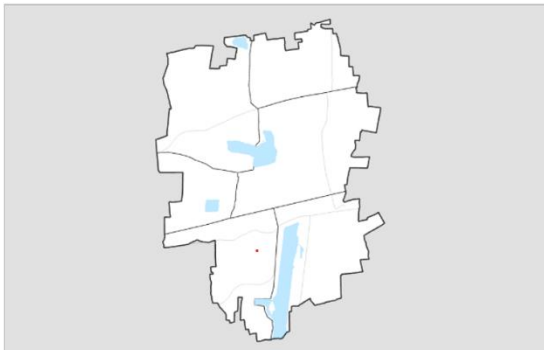
SICUREZZA			
Valore categoria	Punteggio massimo	Punteggio ottenuto	Valore servizio
1	2	-	-
FRUIBILITA'			
Valore categoria	Punteggio massimo	Punteggio ottenuto	Valore servizio
0.57	3	-	-
ST RISPETTO AD AREE SIMILI			
Valore categoria	Punteggio massimo	Punteggio ottenuto	Valore servizio
0.55	1	-	-
MANUTENZIONE			
Valore categoria	Punteggio massimo	Punteggio ottenuto	Valore servizio
0.26	3	-	-



Città di Segrate

V1-099

Sistema del verde e dello sport– Aree a verde



LOCALIZZAZIONE:

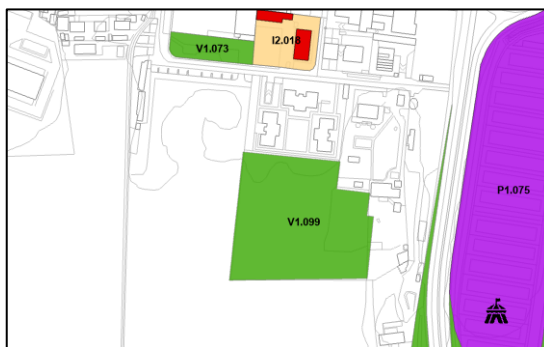
via Dante Alighieri

Foglio: 40

Mappale: 84(PARTE) E 143

REGIME DI PROPRIETÀ:

Publico	X
Privato convenzionato	
Privato non convenzionato	



ANALISI QUALITATIVA:

FRUIBILITA'		0
Attrezzature gioco bambini	0	
Acqua potabile	0	
Panchine e cestini	0	
Illuminazione	0	
Attrezzature di pregio	0	
SICUREZZA		1
Accessi pedonali sicuri	0	
Recinzione-videosorveglianza	-	
Lontananza da strade trafficate	1	
MANUTENZIONE		1.5
Pulizia	0.5	
Manto erboso-alberi	1	
Percorsi	0	
ST RISPETTO AD AREE SIMILI		0.5
> 20%		
Analoga	X	
Notevolmente inferiore		
TOTALE (max.10 punti)		3

MATRICE DI RIFERIMENTO:

A	B	C	D	E	F	G	H	I	L
	B4	C4	D5	E5	F4	G2	A3	A2	L4
	B	C2	D3	E3	F2	G2	B4	B5	B2
		C	D	DE1	D2	D4	D3	D3	D2
			E	E3	E4	E3	E3	E3	E2
				F	F3	F2	F2	F2	L2
					G	H3	H3	H3	GL1
						H	H3	H3	L3
							I	I	L3
									L

	valore categoria	fruibilità	sicurezza	manutenzione	superficie
A: Attrezzature gioco bambini	5				
B: Acqua potabile	13	0,67			
C: Panchine e cestini	12				
D: Illuminazione	26				
E: Accessi pedonali sicuri	27		1,00		
F: Lontananza da strade trafficate	15				
G: Pulizia	7			0,24	
H: Manto erboso-alberi	6				
I: Percorsi	2				
L: Superficie rispetto ad aree simili	13				0,62

N.B. = In questa tipologia di servizio il punteggio totale delle schede è aumentato in presenza della voce "Attrezzature di pregio" e della voce "Recinzione-videosorveglianza", rispettivamente nella categoria di fruibilità e sicurezza.

INDICE DI VALUTAZIONE: 0.3

ST (Superficie Territoriale): 9.718 mq

Superficie a verde	9.718 mq
Superficie coperta	-

SUPERFICIE PONDERATA: 2.915 mq

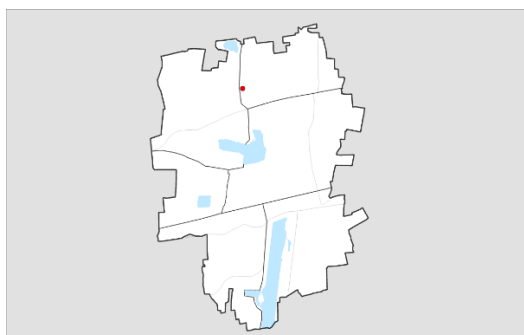
SICUREZZA			
Valore categoria	Punteggio massimo	Punteggio ottenuto	Valore servizio
1	2	0.5	0.25
FRUIBILITA'			
Valore categoria	Punteggio massimo	Punteggio ottenuto	Valore servizio
0.57	3	0	0
ST RISPETTO AD AREE SIMILI			
Valore categoria	Punteggio massimo	Punteggio ottenuto	Valore servizio
0.55	1	0.5	0.28
MANUTENZIONE			
Valore categoria	Punteggio massimo	Punteggio ottenuto	Valore servizio
0.26	3	0	0



Città di Segrate

V2-022

Sistema del verde e dello sport – Centri sportivi



LOCALIZZAZIONE:

via Pacinotti

Foglio: 8

Mappale: 6,111,118

REGIME DI PROPRIETÀ:

Publico	X
Privato convenzionato	
Privato non convenzionato	



ANALISI QUALITATIVA:

FRUIBILITA'		4.5
Docce-spogliatoi	1	
Spazi esterni per lo sport	1.5	
Aree verdi	1	
Panchine-cestini	1	
SICUREZZA		2.5
Accessi pedonali sicuri	1.5	
Recinzione-videosorveglianza	1	
MANUTENZIONE		2
Pulizia	1	
Stato di conservazione	1	
ACCESSIBILITA'		3
Parcheggio auto	1	
Parcheggio biciclette	1	
Vicinanza trasporto pubblico	1	
TOTALE (max.11 punti)		12

INDICE DI VALUTAZIONE: 1.09

ST (Superficie Territoriale): 20.853 mq

Superficie a verde	6.831 mq
Superficie occupata da campo	13.413 mq
Superficie coperta	609 mq

SUPERFICIE PONDERATA: 22.730 mq

MATRICE DI RIFERIMENTO:

A	B	C	D	E	F	G	H	I	L	M
	B1	A3	A4	E2	F2	A2	H2	A2	A2	A2
	B	B5	B4	E2	F2	B2	H2	B2	B2	B2
		C	E3	F3	C2	H2	I3	L3	M3	
			D	E3	F3	D2	D2	I3	L3	M3
				E	E3	E4	E3	E2	E2	E2
					F	F2	F2	I2	L2	M2
						G	H3	I2	L2	M2
							H	H2	H2	H2
								I	I,1	IM1
									L	LM1
										M

valore categoria		
A: Docce-spogliatoi	15	
B: Spazi esterni per lo sport	18	fruibilità 0,53
C: Aree verdi	5	
D: Panchine e cestini	4	
E: Accessi pedonali sicuri	26	sicurezza 1,00
F: Recinzione	14	
G: Pulizia	0	
H: Stato di conservazione	15	manutenzione 0,38
I: Parcheggio auto	12	
L: Parcheggio biciclette	12	accessibilità 0,60
M: Vicinanza trasporto pubblico	12	

SICUREZZA			
Valore categoria	Punteggio massimo	Punteggio ottenuto	Valore servizio
1	2	2.5	1.25

ACCESSIBILITA'			
Valore categoria	Punteggio massimo	Punteggio ottenuto	Valore servizio
0.60	3	3	0.60

FRUIBILITA'			
Valore categoria	Punteggio massimo	Punteggio ottenuto	Valore servizio
0.53	4	4.5	0.60

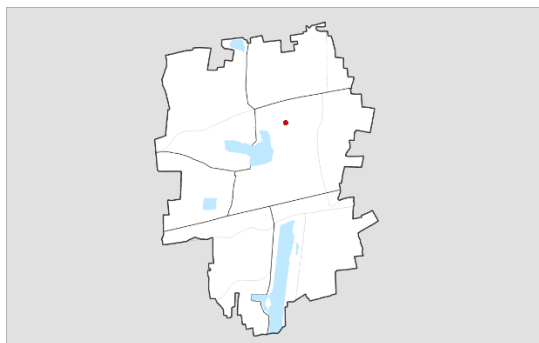
MANUTENZIONE			
Valore categoria	Punteggio massimo	Punteggio ottenuto	Valore servizio
0.38	2	2	0.38



Città di Segrate

V2-036

Sistema del verde e dello sport – Centri sportivi



LOCALIZZAZIONE:

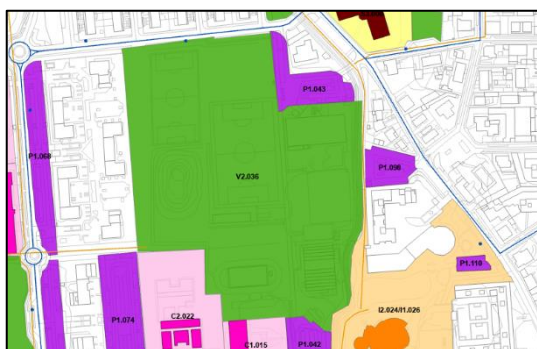
via Lambro

Foglio: 15-23

Mappale: 30,279,280,313-797,798

REGIME DI PROPRIETÀ:

Publico	X
Privato convenzionato	
Privato non convenzionato	



ANALISI QUALITATIVA:

FRUIBILITA'		5
Docce-spogliatoi	1	
Spazi esterni per lo sport	1.5	
Aree verdi	1.5	
Panchine-cestini	1	
SICUREZZA		1
Accessi pedonali sicuri	1	
Recinzione-videosorveglianza	0	
MANUTENZIONE		1.5
Pulizia	1	
Stato di conservazione	0.5	
ACCESSIBILITA'		3
Parcheggio auto	1	
Parcheggio biciclette	1	
Vicinanza trasporto pubblico	1	
TOTALE (max.11 punti)		10.5

MATRICE DI RIFERIMENTO:

A	B	C	D	E	F	G	H	I	L	M
	B3	A3	A4	E2	F2	A2	H2	A2	A2	A2
	B	B3	B4	E2	F2	B2	H2	B2	B2	B2
		C	C2	E3	F3	C2	H2	I3	L3	M3
			D	E3	F3	D2	D2	I3	L3	M3
				E	E3	E4	E3	E2	E2	E2
					F	F2	F2	I2	L2	M2
						G	H3	I2	L2	M2
							H	H2	H2	H2
								I	IL1	IM1
									L	LM1
										M

valore categoria		
A: Docce-spogliatoi	15	fruibilità 0,53
B: Spazi esterni per lo sport	18	
C: Aree verdi	5	sicurezza 1,00
D: Panchine e cestini	4	
E: Accessi pedonali sicuri	26	manutenzione 0,38
F: Recinzione	14	
G: Pulizia	0	accessibilità 0,60
H: Stato di conservazione	15	
I: Parcheggio auto	12	
L: Parcheggio biciclette	12	
M: Vicinanza trasporto pubblico	12	

INDICE DI VALUTAZIONE: 0.95

ST (Superficie Territoriale): 53.153 mq

Superficie a verde	34.050 mq
Superficie occupata da campo	12.750 mq
Superficie coperta	3.695 mq

SUPERFICIE PONDERATA: 50.495 mq

SICUREZZA			
Valore categoria	Punteggio massimo	Punteggio ottenuto	Valore servizio
1	2	1	0.50

ACCESSIBILITA'			
Valore categoria	Punteggio massimo	Punteggio ottenuto	Valore servizio
0.60	3	3	0.60

FRUIBILITA'			
Valore categoria	Punteggio massimo	Punteggio ottenuto	Valore servizio
0.53	4	5	0.66

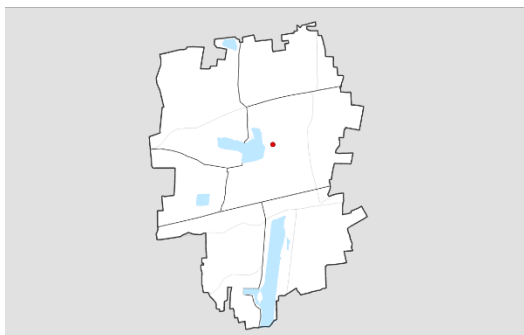
MANUTENZIONE			
Valore categoria	Punteggio massimo	Punteggio ottenuto	Valore servizio
0.38	2	1.5	0.29



Città di Segrate

V2-048

Sistema del verde e dello sport – Centri sportivi



LOCALIZZAZIONE:

via Primo Maggio

Foglio: 22-23

Mappale: 22-5

REGIME DI PROPRIETÀ:

Publico	X
Privato convenzionato	
Privato non convenzionato	



ANALISI QUALITATIVA:

FRUIBILITA'		4.5
Docce-spogliatoi	1	
Spazi esterni per lo sport	1.5	
Aree verdi	1	
Panchine-cestini	1	
SICUREZZA		2
Accessi pedonali sicuri	1	
Recinzione-videosorveglianza	1	
MANUTENZIONE		1.5
Pulizia	1	
Stato di conservazione	0.5	
ACCESSIBILITA'		3
Parcheggio auto	1	
Parcheggio biciclette	1	
Vicinanza trasporto pubblico	1	
TOTALE (max.11 punti)		11

INDICE DI VALUTAZIONE: 1.00

ST (Superficie Territoriale): 22.980 mq

Superficie a verde	11.821 mq
Superficie occupata da campo	10.793 mq
Superficie coperta	366 mq

SUPERFICIE PONDERATA: 22.980 mq

MATRICE DI RIFERIMENTO:

A	B	C	D	E	F	G	H	I	L	M
	B3	A3	A4	E2	F2	A2	H2	A2	A2	A2
	B	B3	B4	E2	F2	B2	H2	B2	B2	B2
		C	D	E3	F3	C2	H2	I3	L3	M3
				E3	F3	D2	D2	I3	L3	M3
				E	E3	E4	E3	E2	E2	E2
					F	F2	F2	I2	L2	M2
						G	H3	I2	L2	M2
							H	H2	H2	H2
								I	I1	IM1
									L	LM1
										M

	valore categoria	
A: Docce-spogliatoi	15	
B: Spazi esterni per lo sport	18	fruibilità 0,53
C: Aree verdi	5	
D: Panchine e cestini	4	
E: Accessi pedonali sicuri	26	sicurezza 1,00
F: Recinzione	14	
G: Pulizia	0	
H: Stato di conservazione	15	manutenzione 0,38
I: Parcheggio auto	12	
L: Parcheggio biciclette	12	accessibilità 0,60
M: Vicinanza trasporto pubblico	12	

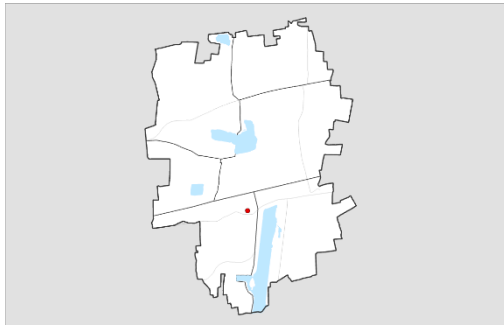
SICUREZZA			
Valore categoria	Punteggio massimo	Punteggio ottenuto	Valore servizio
1	2	2	1.00
ACCESSIBILITA'			
Valore categoria	Punteggio massimo	Punteggio ottenuto	Valore servizio
0.60	3	3	0.60
FRUIBILITA'			
Valore categoria	Punteggio massimo	Punteggio ottenuto	Valore servizio
0.53	4	4.5	0.60
MANUTENZIONE			
Valore categoria	Punteggio massimo	Punteggio ottenuto	Valore servizio
0.38	2	1.5	0.29



Città di Segrate

V2-052

Sistema del verde e dello sport – Centri sportivi



LOCALIZZAZIONE:

via Rivoltana

Foglio: 37

Mappale: 78

REGIME DI PROPRIETÀ:

Publico	
Privato convenzionato	X
Privato non convenzionato	



ANALISI QUALITATIVA:

FRUIBILITA'		1
Docce-spogliatoi	0	
Spazi esterni per lo sport	0	
Aree verdi	0	
Panchine-cestini	1	
SICUREZZA		2
Accessi pedonali sicuri	1	
Recinzione-videosorveglianza	1	
MANUTENZIONE		2
Pulizia	1	
Stato di conservazione	1	
ACCESSIBILITA'		3
Parcheggio auto	1	
Parcheggio biciclette	1	
Vicinanza trasporto pubblico	1	
TOTALE (max.11 punti)		8

MATRICE DI RIFERIMENTO:

A	B	C	D	E	F	G	H	I	L	M
	B3	A3	A4	E2	F2	A2	H2	A2	A2	A2
	B	B3	B4	E2	F2	B2	H2	B2	B2	B2
		C	C3	E3	F3	C2	H2	I3	L3	M3
			D	E3	F3	D2	D2	I3	L3	M3
				E	E3	E4	E3	E2	E2	E2
					F	F2	F2	I2	L2	M2
						G	H3	I2	L2	M2
							H	H2	H2	H2
								I	I1	IM1
									L	LM1
										M

	valore categoria	fruibilità	sicurezza	manutenzione	accessibilità
A: Docce-spogliatoi	15				
B: Spazi esterni per lo sport	16	0,53			
C: Aree verdi	5				
D: Panchine e cestini	4				
E: Accessi pedonali sicuri	26		1,00		
F: Recinzione	14				
G: Pulizia	0			0,38	
H: Stato di conservazione	15				
I: Parcheggio auto	12				
L: Parcheggio biciclette	12				0,60
M: Vicinanza trasporto pubblico	12				

INDICE DI VALUTAZIONE: 0.73

ST (Superficie Territoriale): 36.162 mq

Superficie a verde	36.162 mq
Superficie coperta	-

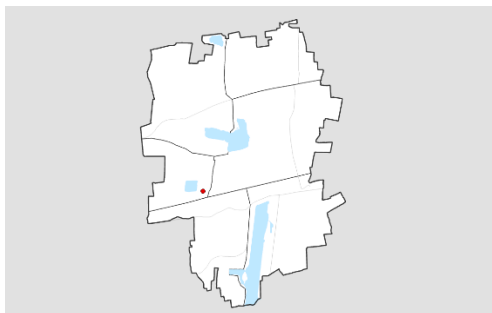
SUPERFICIE PONDERATA: 26398 mq

SICUREZZA			
Valore categoria	Punteggio massimo	Punteggio ottenuto	Valore servizio
1	2	2	1.00
ACCESSIBILITA'			
Valore categoria	Punteggio massimo	Punteggio ottenuto	Valore servizio
0.60	3	3	0.60
FRUIBILITA'			
Valore categoria	Punteggio massimo	Punteggio ottenuto	Valore servizio
0.53	4	1	0.13
MANUTENZIONE			
Valore categoria	Punteggio massimo	Punteggio ottenuto	Valore servizio
0.38	2	2	0.38



Città di Segrate

V2-053 Sistema del verde e dello sport – Centri sportivi_Centro sportivo Don Giussani



LOCALIZZAZIONE:

via Trento
Foglio: 36
Mappale: 121

REGIME DI PROPRIETÀ:

Pubblico	X
Privato convenzionato	
Privato non convenzionato	



ANALISI QUALITATIVA:

FRUIBILITA'		5
Docce-spogliatoi	1	
Spazi esterni per lo sport	1.5	
Aree verdi	1.5	
Panchine-cestini	1	
SICUREZZA		2
Accessi pedonali sicuri	1	
Recinzione-videosorveglianza	1	
MANUTENZIONE		1.5
Pulizia	1	
Stato di conservazione	0.5	
ACCESSIBILITA'		3
Parcheggio auto	1	
Parcheggio biciclette	1	
Vicinanza trasporto pubblico	1	
TOTALE (max.11 punti)		11.5

INDICE DI VALUTAZIONE: 1.05

ST (Superficie Territoriale): 31.032 mq

Superficie a verde	15.653 mq
Superficie occupata da campo	14.442 mq
Superficie coperta	937 mq

SUPERFICIE PONDERATA:32.584 mq

MATRICE DI RIFERIMENTO:

A	B	C	D	E	F	G	H	I	L	M
	B ₃	A ₃	A ₄	E ₂	F ₂	A ₂	H ₂	A ₂	A ₂	A ₂
	B	B ₃	B ₄	E ₂	F ₂	B ₂	H ₂	B ₂	B ₂	B ₂
		C	D	E ₃	F ₃	C ₂	H ₂	I ₂	L ₃	M ₃
			D	E ₃	F ₃	D ₂	D ₂	I ₃	L ₃	M ₃
				E	E ₃	E ₄	E ₃	E ₂	E ₂	E ₂
					F	F ₂	F ₂	I ₂	L ₂	M ₂
						G	H ₃	I ₂	L ₂	M ₂
							H	H ₂	H ₂	H ₂
								I	I ₁	IM ₁
									L	LM ₁
										M

	valore categoria	fruibilità	sicurezza	manutenzione	accessibilità
A: Docce-spogliatoi	15				
B: Spazi esterni per lo sport	18	0,53			
C: Aree verdi	5				
D: Panchine e cestini	4				
E: Accessi pedonali sicuri	26		1,00		
F: Recinzione	14				
G: Pulizia	0			0,38	
H: Stato di conservazione	15				
I: Parcheggio auto	12				
L: Parcheggio biciclette	12				0,60
M: Vicinanza trasporto pubblico	12				

SICUREZZA			
Valore categoria	Punteggio massimo	Punteggio ottenuto	Valore servizio
1	2	2	1.00

ACCESSIBILITA'			
Valore categoria	Punteggio massimo	Punteggio ottenuto	Valore servizio
0.60	3	3	0.60

FRUIBILITA'			
Valore categoria	Punteggio massimo	Punteggio ottenuto	Valore servizio
0.53	4	5	0.66

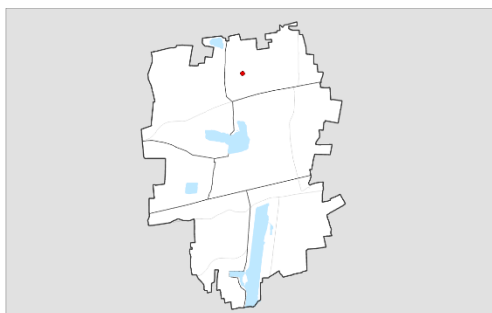
MANUTENZIONE			
Valore categoria	Punteggio massimo	Punteggio ottenuto	Valore servizio
0.38	2	1.5	0.29



Città di Segrate

V2-060

Sistema del verde e dello sport – Centri sportivi



LOCALIZZAZIONE:

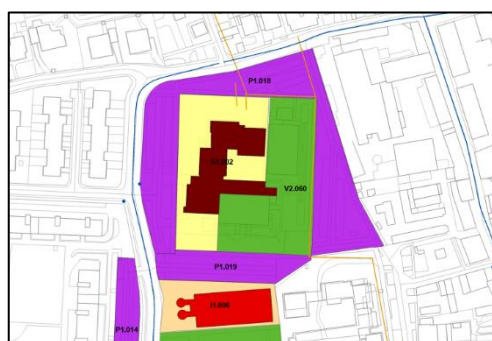
via Amendola

Foglio: 9

Mappale: 411

REGIME DI PROPRIETÀ:

Pubblico	X
Privato convenzionato	
Privato non convenzionato	



ANALISI QUALITATIVA:

FRUIBILITA'		4
Docce-spogliatoi	1	
Spazi esterni per lo sport	1	
Aree verdi	1	
Panchine-cestini	1	
SICUREZZA		2
Accessi pedonali sicuri	1	
Recinzione-videosorveglianza	1	
MANUTENZIONE		1
Pulizia	0.5	
Stato di conservazione	0.5	
ACCESSIBILITA'		3
Parcheggio auto	1	
Parcheggio biciclette	1	
Vicinanza trasporto pubblico	1	
TOTALE (max.11 punti)		10

MATRICE DI RIFERIMENTO:

A	B	C	D	E	F	G	H	I	L	M
	B ₃	A ₃	A ₄	E ₂	F ₂	A ₂	H ₂	A ₂	A ₂	A ₂
	B	B ₃	B ₄	E ₂	F ₂	B ₂	H ₂	B ₂	B ₂	B ₂
		C	D	E ₃	F ₃	C ₂	H ₂	I ₃	L ₃	M ₃
			D	E ₃	F ₃	D ₂	I ₃	L ₃	M ₃	M ₃
				E	E ₃	E ₄	E ₃	E ₂	E ₂	E ₂
					F	F ₂	I ₂	L ₂	L ₂	M ₂
						G	H ₃	I ₂	L ₂	M ₂
							H	H ₂	H ₂	H ₂
								I	I ₁	IM ₁
									L	LM ₁
										M

	valore categoria	fruibilità	sicurezza	manutenzione	accessibilità
A: Docce-spogliatoi	15				
B: Spazi esterni per lo sport	18	0,53			
C: Aree verdi	5				
D: Panchine e cestini	4				
E: Accessi pedonali sicuri	26		1,00		
F: Recinzione	14				
G: Pulizia	0			0,38	
H: Stato di conservazione	15				
I: Parcheggio auto	12				
L: Parcheggio biciclette	12				0,60
M: Vicinanza trasporto pubblico	12				

INDICE DI VALUTAZIONE: 0.91

ST (Superficie Territoriale): 4.214 mq

Superficie a verde	703 mq
Superficie coperta	3.511 mq

SUPERFICIE PONDERATA: 3.834 mq

SICUREZZA			
Valore categoria	Punteggio massimo	Punteggio ottenuto	Valore servizio
1	2	2	1.00

ACCESSIBILITA'			
Valore categoria	Punteggio massimo	Punteggio ottenuto	Valore servizio
0.60	3	3	0.60

FRUIBILITA'			
Valore categoria	Punteggio massimo	Punteggio ottenuto	Valore servizio
0.53	4	4	0.53

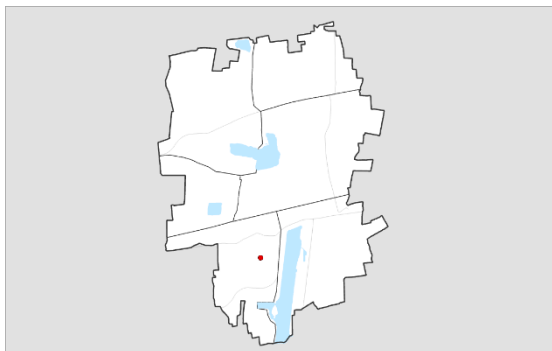
MANUTENZIONE			
Valore categoria	Punteggio massimo	Punteggio ottenuto	Valore servizio
0.38	2	1	0.19



Città di Segrate

V2-076

Sistema del verde e dello sport – Centri sportivi_Centro sportivo Novegro



LOCALIZZAZIONE:

via Deledda

Foglio: 47

Mappale: 316

REGIME DI PROPRIETÀ:

Pubblico	X
Privato convenzionato	
Privato non convenzionato	



ANALISI QUALITATIVA:

FRUIBILITA'		4
Docce-spogliatoi	1	
Spazi esterni per lo sport	1	
Aree verdi	1	
Panchine-cestini	1	
SICUREZZA		2
Accessi pedonali sicuri	1	
Recinzione-videosorveglianza	1	
MANUTENZIONE		2
Pulizia	1	
Stato di conservazione	1	
ACCESSIBILITA'		3.5
Parcheggio auto	1	
Parcheggio biciclette	1	
Vicinanza trasporto pubblico	1.5	
TOTALE (max.11 punti)		11.5

INDICE DI VALUTAZIONE: 1.05

ST (Superficie Territoriale): 11.959 mq

Superficie a verde	2.412 mq
Superficie occupata da campo	9.194 mq
Superficie coperta	353 mq

SUPERFICIE PONDERATA: 12.557 mq

MATRICE DI RIFERIMENTO:

A	B	C	D	E	F	G	H	I	L	M
	B1	A3	A4	E2	F2	A2	H2	A2	A2	A2
	B	B3	B4	E2	F2	B2	H2	B2	B2	B2
		C	C3	E3	F3	C2	H2	I3	L3	M3
			D	E3	F3	D2	D2	I3	L3	M3
				E	E3	E4	E3	E2	E2	E2
					F	F2	F2	I2	L2	M2
						G	H3	I2	L2	M2
							H	H2	H2	H2
								I	I1	IM1
									L	LM1
										M

valore categoria

A: Docce-spogliatoi	15		
B: Spazi esterni per lo sport	18	fruibilità	0,53
C: Aree verdi	5		
D: Panchine e cestini	4		
E: Accessi pedonali sicuri	26	sicurezza	1,00
F: Recinzione	14		
G: Pulizia	0	manutenzione	0,38
H: Stato di conservazione	15		
I: Parcheggio auto	12		
L: Parcheggio biciclette	12	accessibilità	0,60
M: Vicinanza trasporto pubblico	12		

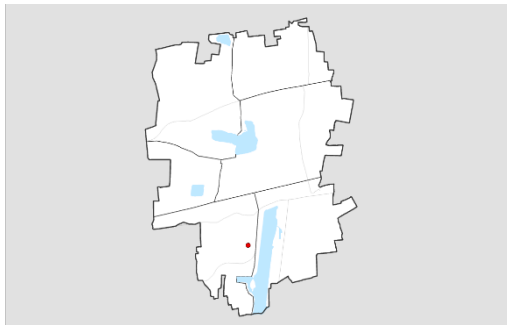
SICUREZZA			
Valore categoria	Punteggio massimo	Punteggio ottenuto	Valore servizio
1	2	2	1.00
ACCESSIBILITA'			
Valore categoria	Punteggio massimo	Punteggio ottenuto	Valore servizio
0.60	3	3.5	0.70
FRUIBILITA'			
Valore categoria	Punteggio massimo	Punteggio ottenuto	Valore servizio
0.53	4	4	0.53
MANUTENZIONE			
Valore categoria	Punteggio massimo	Punteggio ottenuto	Valore servizio
0.38	2	2	0.38



Città di Segrate

V3-074

Sistema del verde e dello sport – Verde parchi sovracomunali



LOCALIZZAZIONE:

via Circonv. Idroscalo

Foglio: 47-48

Mappale: 37,42-5

REGIME DI PROPRIETÀ:

Pubblico	X
Privato convenzionato	
Privato non convenzionato	



V



ANALISI QUALITATIVA:

FRUIBILITA'		0
Docce-spogliatoi	0	
Spazi esterni per lo sport	0	
Aree verdi	0	
Panchine-cestini	0	
SICUREZZA		0
Accessi pedonali sicuri	0	
Recinzione-videosorveglianza	0	
MANUTENZIONE		1
Pulizia	0.5	
Stato di conservazione	0.5	
ACCESSIBILITA'		2
Parcheggio auto	1	
Parcheggio biciclette	0.5	
Vicinanza trasporto pubblico	0.5	
TOTALE (max.9 punti)		3

MATRICE DI RIFERIMENTO:

A	B	C	D	E	F	G	H	I	L	M
B1	A1	A4	E2	F2	B2	H2	A2	A2	A2	A2
B	B3	B4	E3	F3	C2	H2	I3	L3	M3	M3
	C	C3	E3	F3	D2	D2	I3	L3	M3	M3
		D	E3	F3	D2	D2	I3	L3	M3	M3
			E	F	E3	E4	E3	E2	E2	E2
				F	F2	F2	I2	L2	M2	M2
					G	H3	I2	L2	M2	M2
						H	H2	H2	H2	H2
							I	I	I	IM1
								L	L	LM1
										M

valore categoria	
A: Docce-spogliatoi	15
B: Spazi esterni per lo sport	18
C: Aree verdi	5
D: Panchine e cestini	4
E: Accessi pedonali sicuri	26
F: Recinzione	14
G: Pulizia	0
H: Stato di conservazione	15
I: Parcheggio auto	12
L: Parcheggio biciclette	12
M: Vicinanza trasporto pubblico	12

fruibilità	0.53
sicurezza	1.00
manutenzione	0.38
accessibilità	0.60

N.B. = In questa tipologia di servizio il punteggio totale delle schede è aumentato in presenza della voce "Attrezzature di pregio" e della voce "Recinzione-videosorveglianza", rispettivamente nella categoria di fruibilità e sicurezza.

INDICE DI VALUTAZIONE: 0.33

ST (Superficie Territoriale): 33.826 mq

Superficie a verde	4.994 mq
Superficie coperta	-

SUPERFICIE PONDERATA: 11.163 mq

SICUREZZA			
Valore categoria	Punteggio massimo	Punteggio ottenuto	Valore servizio
1	2	0	0.00

ACCESSIBILITA'			
Valore categoria	Punteggio massimo	Punteggio ottenuto	Valore servizio
0.60	3	2	0.40

FRUIBILITA'			
Valore categoria	Punteggio massimo	Punteggio ottenuto	Valore servizio
0.53	4	0	0.00

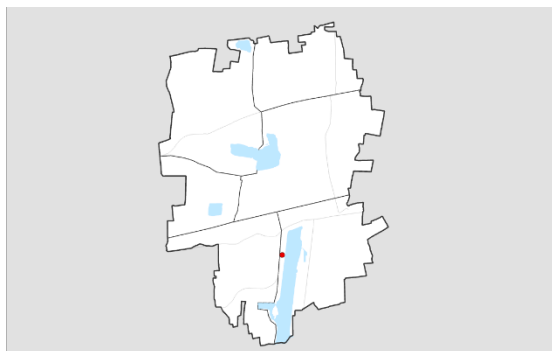
MANUTENZIONE			
Valore categoria	Punteggio massimo	Punteggio ottenuto	Valore servizio
0.38	2	1	0.19



Città di Segrate

V3-081

Sistema del verde e dello sport – Verde parchi sovracomunali



LOCALIZZAZIONE:

via Circonv. Idroscalo

Foglio: 40-41-48-49

Mappale: 25-4,13,21,29,69,71-16,
26,43,44-38,12

REGIME DI PROPRIETÀ:

Pubblico	X
Privato convenzionato	
Privato non convenzionato	



ANALISI QUALITATIVA:

FRUIBILITA'		4
Docce-spogliatoi	1	
Spazi esterni per lo sport	1	
Aree verdi	1	
Panchine-cestini	1	
SICUREZZA		2.5
Accessi pedonali sicuri	1	
Recinzione-videosorveglianza	1.5	
MANUTENZIONE		2
Pulizia	1	
Stato di conservazione	1	
ACCESSIBILITA'		2.5
Parcheggio auto	1	
Parcheggio biciclette	1	
Vicinanza trasporto pubblico	0.5	
TOTALE (max.11 punti)		11

INDICE DI VALUTAZIONE: 1.00

ST (Superficie Territoriale): 694.564 mq

Superficie a verde	650.878 mq
Superficie occupata da campo	23.605 mq
Superficie coperta	20.081 mq

SUPERFICIE PONDERATA: 694.564 mq

MATRICE DI RIFERIMENTO:

A	B	C	D	E	F	G	H	I	L	M
	B ₃	A ₃	A ₄	E ₂	F ₂	A ₂	H ₂	A ₂	A ₂	A ₂
		B ₄	B ₄	E ₂	F ₂	B ₂	H ₂	B ₂	B ₂	B ₂
			D	E ₃	F ₃	D ₂	I ₃	L ₃	L ₃	M ₃
				E ₃	E ₃	E ₄	E ₃	E ₂	E ₂	E ₂
					F	F ₂	I ₂	L ₂	L ₂	M ₂
						G	H ₃	I ₂	L ₂	M ₂
							H	H ₂	H ₂	H ₂
								I	I ₁	IM ₁
									L	LM ₁
										M

		valore categoria	
A: Docce-spogliatoi	15		
B: Spazi esterni per lo sport	18	fruibilità	0,53
C: Aree verdi	5		
D: Panchine e cestini	4		
E: Accessi pedonali sicuri	26	sicurezza	1,00
F: Recinzione	14		
G: Pulizia	0	manutenzione	0,38
H: Stato di conservazione	15		
I: Parcheggio auto	12		
L: Parcheggio biciclette	12	accessibilità	0,60
M: Vicinanza trasporto pubblico	12		

SICUREZZA			
Valore categoria	Punteggio massimo	Punteggio ottenuto	Valore servizio
1	2	2.5	1.25

ACCESSIBILITA'			
Valore categoria	Punteggio massimo	Punteggio ottenuto	Valore servizio
0.60	3	2.5	0.50

FRUIBILITA'			
Valore categoria	Punteggio massimo	Punteggio ottenuto	Valore servizio
0.53	4	4	0.53

MANUTENZIONE			
Valore categoria	Punteggio massimo	Punteggio ottenuto	Valore servizio
0.38	2	2	0.38