



Città di Segrate

Elaborato
PdS AII.A1

Piano dei Servizi Piano Governo Territorio

Dirigente
Annapaola De Lotto

Assessore
Francesco Di Chio

Sindaco
Paolo Micheli

Autorità Procedente
Annapaola De Lotto

Autorità Competente
Lidia Cioffari

Progetto Variante PGT

Direzione Sviluppo del Territorio - Servizi Tecnici - Servizi Ambientali
Servizio Sviluppo del Territorio

Consulenze

Valutazione ambientale strategica (VAS)
Referente: Arch. Alessandro Oliveri

Componente geologica - Elaborato Rischio di Incidenti Rilevanti (ERIR)
Studio Associato di Caldarelli, Elitropi, Frassoni, Meli, Valenti
Referente: Geol. Renato Caldarelli

Studio SCOGRI
Ecosphera S.r.l.
Referente: Ing. Fabrizio Bellini

Schede Identificative dei servizi

Sistema dei servizi amministrativi
Sistema dei servizi culturali e religiosi, fieristici e per lo spettacolo
Sistema dei servizi scolastici
Sistema dei servizi sociali e sanitari
Sistema dei servizi tecnologici

adozione

Del. C.C. n.3 - 29.01.2026

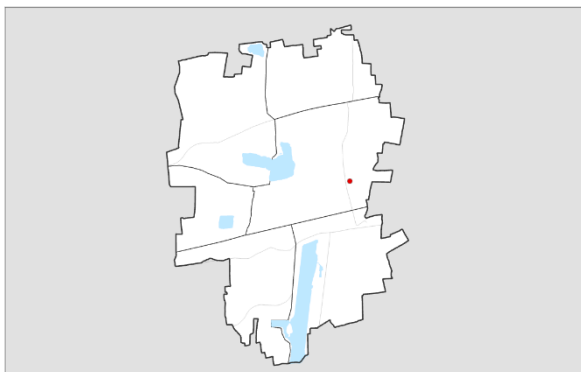
approvazione

Del C.C. n.31 - 09.05.2026



Città di Segrate

A1-003 Sistema dei servizi amministrativi - Uffici Comunali_Magaz. comunale



LOCALIZZAZIONE:

via G. Tiepolo 30

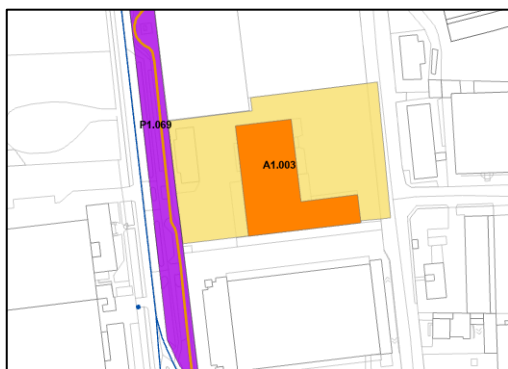
Foglio: 31

Mappale: 109

Subalterno: 707

REGIME DI PROPRIETÀ:

Pubblico	X
Privato convenzionato	
Privato non convenzionato	



ANALISI QUALITATIVA:

SICUREZZA		
Accessi pedonali sicuri	-	-
Uscite di sicurezza	-	-
Videosorveglianza	-	-
MANUTENZIONE		
Pulizia	-	-
Stato di conservazione	-	-
ACCESSIBILITÀ		
Parcheggio auto	-	-
Parcheggio biciclette	-	-
Vicinanza trasporto pubblico	-	-
Sup. barriere architettoniche	-	-
TOTALE (max.9 punti)		-

MATRICE DI RIFERIMENTO:

A	B	C	D	E	F	G	H	I	
	As	AC1	A4	A3	A3	A3	A3	AI1	
	B	C3	B2	E3	F4	G4	H4	I3	
		C	C4	C2	C3	C3	C3	CI1	
			D	E3	F2	G2	H2	I2	
				E	E2	E2	E2	E2	
					F	FG1	FH1	I2	
						G	GH1	I2	
							H	I2	
								I	
valore categoria									
								sicurezza	1
								manutenzione	0,47
								accessibilità	0,62
<small>A: Accessi pedonali sicuri 23 B: Videosorveglianza 2 C: Uscite di sicurezza 20 D: Pulizia 0 E: Stato di conservazione 14 F: Parcheggio auto 8 G: Parcheggio biciclette 8 H: Vicinanza trasporto pubblico 8 I: Superamento barriere architettoniche 13</small>									

SICUREZZA

Valore categoria	Punteggio massimo	Punteggio ottenuto	Valore servizio
1	3	-	-

INDICE DI VALUTAZIONE: -

ST (Superficie Territoriale): 8.252 mq

Superficie coperta	2.334 mq
Superficie esterna	- mq
SLP	2.260 mq

SUPERFICIE PONDERATA: - mq

ACCESSIBILITÀ

Valore categoria	Punteggio massimo	Punteggio ottenuto	Valore servizio
0.62	4	-	-

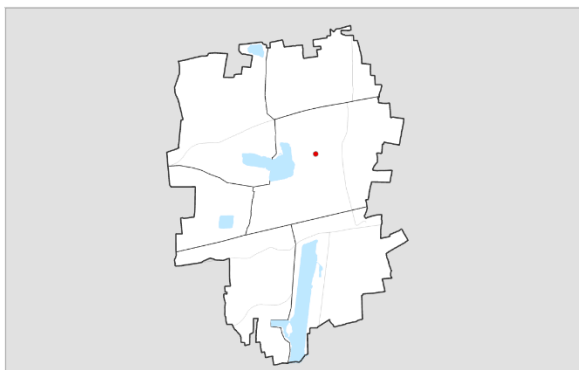
MANUTENZIONE

Valore categoria	Punteggio massimo	Punteggio ottenuto	Valore servizio
0.47	2	-	-



Città di Segrate

A1-004 Sistema dei servizi amministrativi - Uffici Comunali_Sede comunale



LOCALIZZAZIONE:

via Primo Maggio snc
Foglio: 23
Mappale: 39

REGIME DI PROPRIETÀ:

Publico	X
Privato convenzionato	
Privato non convenzionato	



ANALISI QUALITATIVA:

SICUREZZA		3
Accessi pedonali sicuri	1	
Uscite di sicurezza	1	
Videosorveglianza	1	
MANUTENZIONE		2
Pulizia	1	
Stato di conservazione	1	
ACCESSIBILITÀ		4
Parcheggio auto	1	
Parcheggio biciclette	1	
Vicinanza trasporto pubblico	1	
Sup. barriere architettoniche	1	
TOTALE (max.9 punti)		9

MATRICE DI RIFERIMENTO:

A	B	C	D	E	F	G	H	I
	A5	AC1	A4	A3	A3	A3	A3	Al1
	B	C3	B2	E3	F4	G4	H4	I3
		C	C4	C2	C3	C3	C3	Cl1
			D	E3	F2	G2	H2	I2
				E	E2	E2	E2	E2
					F	FG1	FH1	I2
						G	GH1	I2
							H	I2
								I

valore categoria

A: Accessi pedonali sicuri	23	
B: Videosorveglianza	2	sicurezza 1
C: Uscite di sicurezza	20	
D: Pulizia	0	manutenzione 0,47
E: Stato di conservazione	14	
F: Parcheggio auto	8	
G: Parcheggio biciclette	8	accessibilità 0,62
H: Vicinanza trasporto pubblico	8	
I: Superamento barriere architettoniche	13	

SICUREZZA

Valore categoria	Punteggio massimo	Punteggio ottenuto	Valore servizio
1	3	3	1.00

ACCESSIBILITÀ

Valore categoria	Punteggio massimo	Punteggio ottenuto	Valore servizio
0.62	4	4	0.62

MANUTENZIONE

Valore categoria	Punteggio massimo	Punteggio ottenuto	Valore servizio
0.47	2	2	0.47

INDICE DI VALUTAZIONE: 1

ST (Superficie Territoriale): 5.774 mq

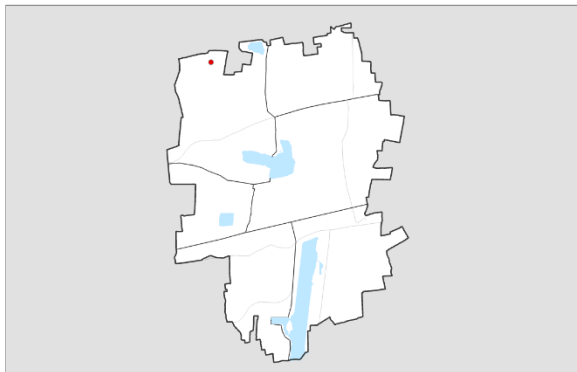
Superficie coperta	2.192 mq
Superficie esterna	3.582 mq
SLP	6.496 mq

SUPERFICIE PONDERATA: 5.774 mq



Città di Segrate

A3-005 Sistema dei servizi amministrativi – Poste e telecomunicazioni_Ufficio Postale

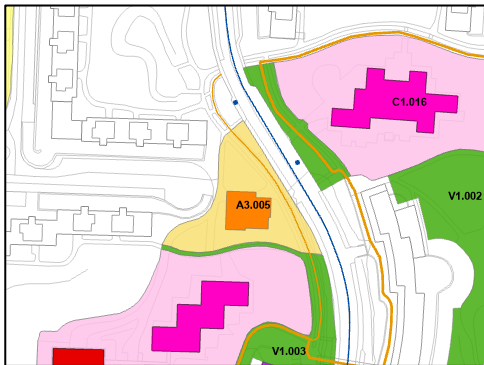


LOCALIZZAZIONE:

Strada di Spina MI2, 9
Foglio: 1
Mappale: 121

REGIME DI PROPRIETÀ:

Pubblico	X
Privato convenzionato	
Privato non convenzionato	



ANALISI QUALITATIVA:

SICUREZZA		3
Accessi pedonali sicuri	1	
Uscite di sicurezza	1	
Videosorveglianza	1	
MANUTENZIONE		1.5
Pulizia	1	
Stato di conservazione	0.5	
ACCESSIBILITÀ		3.5
Parcheggio auto	0.5	
Parcheggio biciclette	1	
Vicinanza trasporto pubblico	1	
Sup. barriere architettoniche	1	
TOTALE (max.9 punti)		8

MATRICE DI RIFERIMENTO:

A	B	C	D	E	F	G	H	I
	A5	AC1	A4	A3	A3	A3	A3	AI1
	B	C3	B2	E3	F4	G4	H4	I3
		C	C4	C2	C3	C3	C3	C11
			D	E3	F2	G2	H2	I2
				E	E2	E2	E2	E2
					F	FG1	FH1	I2
						G	GH1	I2
							H	I2
								I

valore categoria	
sicurezza	1
manutenzione	0,47
accessibilità	0,62

INDICE DI VALUTAZIONE: 0.89

ST (Superficie Territoriale): 2.619 mq

Superficie coperta	473,39 mq
Superficie esterna	931,48 mq
SLP	527 mq

SUPERFICIE PONDERATA: 2.331 mq

SICUREZZA			
Valore categoria	Punteggio massimo	Punteggio ottenuto	Valore servizio
1	3	3	1.00

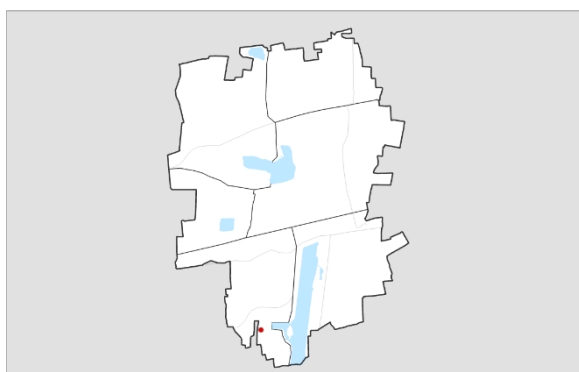
ACCESSIBILITÀ			
Valore categoria	Punteggio massimo	Punteggio ottenuto	Valore servizio
0.62	4	3.5	0.54

MANUTENZIONE			
Valore categoria	Punteggio massimo	Punteggio ottenuto	Valore servizio
0.47	2	1.5	0.35



Città di Segrate

A3-006 Sistema dei servizi amministrativi – Poste e telecomunicazioni_Ufficio Postale



LOCALIZZAZIONE:

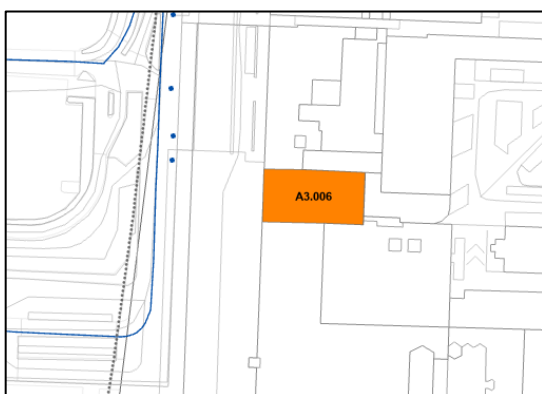
Stazione aeroportuale

Foglio: 51

Mappale: 6,61

REGIME DI PROPRIETÀ:

Pubblico	X
Privato convenzionato	
Privato non convenzionato	



ANALISI QUALITATIVA:

SICUREZZA		
Accessi pedonali sicuri	1.5	3.5
Uscite di sicurezza	1	
Videosorveglianza	1	
MANUTENZIONE		
Pulizia	1.5	2.5
Stato di conservazione	1	
ACCESSIBILITÀ		
Parcheggio auto	0.5	3.5
Parcheggio biciclette	1	
Vicinanza trasporto pubblico	1	
Sup. barriere architettoniche	1	
TOTALE (max.9 punti)		9.5

MATRICE DI RIFERIMENTO:

A	B	C	D	E	F	G	H	I
	A5	AC1	A4	A3	A3	A3	A3	AI1
	B	C3	B2	E3	F4	G4	H4	I3
		C	C4	C2	C3	C3	C3	CI1
			D	E3	F2	G2	H2	I2
				E	E2	E2	E2	E2
					F	FG1	FH1	I2
						G	GH1	I2
							H	I2
								I
valore categoria								
sicurezza 1								
manutenzione 0,47								
accessibilità 0,62								
<small>A: Accessi pedonali sicuri 23 B: Videosorveglianza 2 C: Uscite di sicurezza 20 D: Pulizia 0 E: Stato di conservazione 14 F: Parcheggio auto 8 G: Parcheggio biciclette 8 H: Vicinanza trasporto pubblico 8 I: Superamento barriere architettoniche 13</small>								

INDICE DI VALUTAZIONE: 1.06

ST (Superficie Territoriale): 539 mq

Superficie coperta	539 mq
Superficie esterna	-
SLP	539 mq

SUPERFICIE PONDERATA: 571 mq

SICUREZZA			
Valore categoria	Punteggio massimo	Punteggio ottenuto	Valore servizio
1	3	3.5	1.17

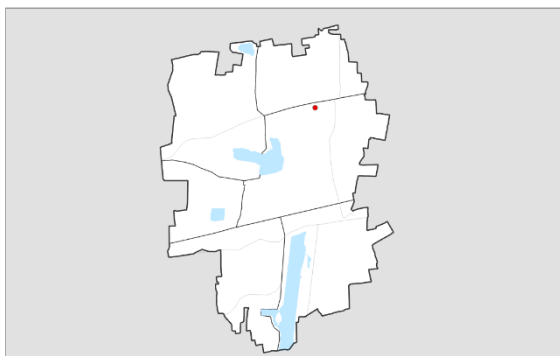
ACCESSIBILITÀ			
Valore categoria	Punteggio massimo	Punteggio ottenuto	Valore servizio
0.62	4	3.5	0.54

MANUTENZIONE			
Valore categoria	Punteggio massimo	Punteggio ottenuto	Valore servizio
0.47	2	2.5	0.59



Città di Segrate

A3-007 Sistema dei servizi amministrativi – Poste e telecomunicazioni_Poste centrali



LOCALIZZAZIONE:

via Conte Suardi, 69

Foglio: 16

Mappale: 621

REGIME DI PROPRIETÀ:

Pubblico	X
Privato convenzionato	
Privato non convenzionato	



ANALISI QUALITATIVA:

SICUREZZA		3
Accessi pedonali sicuri	1	
Uscite di sicurezza	1	
Videosorveglianza	1	
MANUTENZIONE		2.5
Pulizia	1.5	
Stato di conservazione	1	
ACCESSIBILITÀ		4
Parcheggio auto	1	
Parcheggio biciclette	1	
Vicinanza trasporto pubblico	1	
Sup. barriere architettoniche	1	
TOTALE (max.9 punti)		9.5

MATRICE DI RIFERIMENTO:

A	B	C	D	E	F	G	H	I
	A5	AC1	A4	A3	A3	A3	A3	AI1
	B	C3	B2	E3	F4	G4	H4	I3
		C	C4	E3	C3	C3	C3	C11
			D	E3	F2	G2	H2	I2
				E	E2	E2	E2	E2
					F	FG1	FH1	I2
						G	GH1	I2
							H	I2
								I

valore categoria	
sicurezza	1
manutenzione	0,47
accessibilità	0,62

INDICE DI VALUTAZIONE: 1.06

ST (Superficie Territoriale): 352 mq

Superficie coperta	352 mq
Superficie esterna	28 mq
SLP	352 mq

SUPERFICIE PONDERATA: 373 mq

SICUREZZA			
Valore categoria	Punteggio massimo	Punteggio ottenuto	Valore servizio
1	3	3	1.00

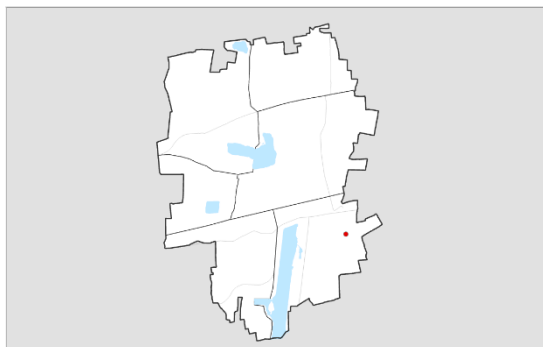
ACCESSIBILITÀ			
Valore categoria	Punteggio massimo	Punteggio ottenuto	Valore servizio
0.62	4	4	0.62

MANUTENZIONE			
Valore categoria	Punteggio massimo	Punteggio ottenuto	Valore servizio
0.47	2	2.5	0.59



Città di Segrate

A3-008 Sistema dei servizi amministrativi – Poste e telecomunicazioni_Ufficio postale



LOCALIZZAZIONE:

Strada Anulare, 22

Foglio: 43

Mappale: 71

REGIME DI PROPRIETÀ:

Pubblico	X
Privato convenzionato	
Privato non convenzionato	



ANALISI QUALITATIVA:

SICUREZZA		3
Accessi pedonali sicuri	1	
Uscite di sicurezza	1	
Videosorveglianza	1	
MANUTENZIONE		2
Pulizia	1	
Stato di conservazione	1	
ACCESSIBILITÀ		4
Parcheggio auto	1	
Parcheggio biciclette	1	
Vicinanza trasporto pubblico	1	
Sup. barriere architettoniche	1	
TOTALE (max.9 punti)		9

MATRICE DI RIFERIMENTO:

A	B	C	D	E	F	G	H	I
	As	AC1	A4	A3	A3	A3	A3	AI1
	B	C3	B2	E3	F4	G4	H4	I3
		C	C4	C2	C3	C3	C3	C11
			D	E3	F2	G2	H2	I2
				E	E2	E2	E2	E2
					F	FG1	FH1	I2
						G	GH1	I2
							H	I2
								I

valore categoria	
sicurezza	1
manutenzione	0,47
accessibilità	0,62

SICUREZZA			
Valore categoria	Punteggio massimo	Punteggio ottenuto	Valore servizio
1	3	3	1.00

INDICE DI VALUTAZIONE: 1.00

ACCESSIBILITÀ			
Valore categoria	Punteggio massimo	Punteggio ottenuto	Valore servizio
0.62	4	4	0.62

ST (Superficie Territoriale): 1.780 mq

Superficie coperta	390 mq
Superficie esterna	165 mq
SLP	390 mq

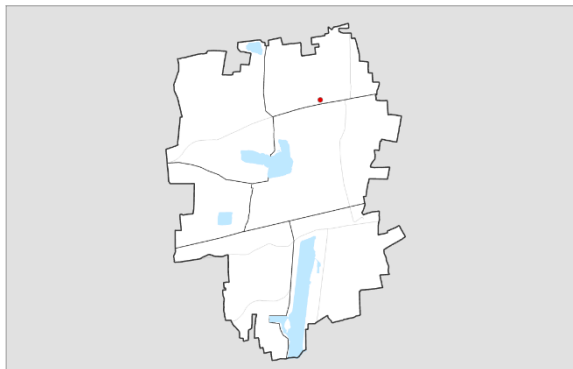
SUPERFICIE PONDERATA: 1.780 mq

MANUTENZIONE			
Valore categoria	Punteggio massimo	Punteggio ottenuto	Valore servizio
0.47	2	2	0.47



Città di Segrate

A4-001 Sistema dei servizi amministrativi – Sicurezza e protezione civile_Staz.Carabinieri



LOCALIZZAZIONE:

via Papa Giovanni XXIII, 2

Foglio: 10

Part. 49,326

REGIME DI PROPRIETÀ:

Pubblico	X
Privato convenzionato	
Privato non convenzionato	



ANALISI QUALITATIVA:

SICUREZZA		3.5
Accessi pedonali sicuri	1.5	
Uscite di sicurezza	1	
Videosorveglianza	1	
MANUTENZIONE		2.5
Pulizia	1.5	
Stato di conservazione	1	
ACCESSIBILITÀ		4
Parcheggio auto	1	
Parcheggio biciclette	1	
Vicinanza trasporto pubblico	1	
Sup. barriere architettoniche	1	
TOTALE (max.9 punti)		10

MATRICE DI RIFERIMENTO:

A	B	C	D	E	F	G	H	I
	A5	AC1	A4	A3	A3	A3	A3	AI1
	B	C3	B2	E3	F4	G4	H4	I3
		C	C4	C2	C3	C3	C3	CI1
			D	E3	F2	G2	H2	I2
				E	E2	E2	E2	E2
					F	FG1	FH1	I2
						G	GH1	I2
							H	I2
								I
valore categoria								
sicurezza 1								
manutenzione 0,47								
accessibilità 0,62								
<small>A: Accessi pedonali sicuri 23 B: Videosorveglianza 2 C: Uscite di sicurezza 20 D: Pulizia 0 E: Stato di conservazione 14 F: Parcheggio auto 8 G: Parcheggio biciclette 8 H: Vicinanza trasporto pubblico 8 I: Superamento barriere architettoniche 13</small>								

INDICE DI VALUTAZIONE: 1.11

ST (Superficie Territoriale): 2.514 mq

Superficie coperta	381,68 mq
Superficie esterna	741,47 mq
SLP	874,57 mq

SUPERFICIE PONDERATA: 2.791 mq

SICUREZZA			
Valore categoria	Punteggio massimo	Punteggio ottenuto	Valore servizio
1	3	3.5	1.17

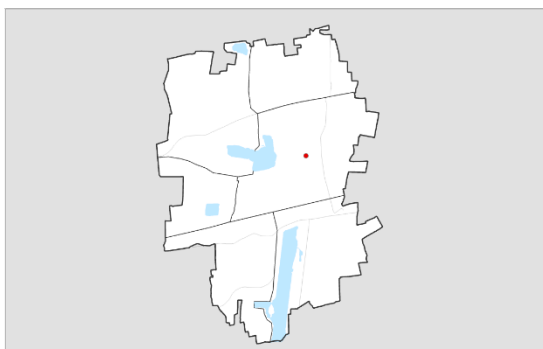
ACCESSIBILITÀ			
Valore categoria	Punteggio massimo	Punteggio ottenuto	Valore servizio
0.62	4	4	0.62

MANUTENZIONE			
Valore categoria	Punteggio massimo	Punteggio ottenuto	Valore servizio
0.47	2	2.5	0.59



Città di Segrate

A4-002 Sistema dei servizi amministrativi – Sicurezza e protezione civile_Staz. di Polizia



LOCALIZZAZIONE:

piazza 9 Novembre 1989, 1

Foglio: 23

Mappale: 809

REGIME DI PROPRIETÀ:

Pubblico	X
Privato convenzionato	
Privato non convenzionato	



ANALISI QUALITATIVA:

SICUREZZA		3.5
Accessi pedonali sicuri	1.5	
Uscite di sicurezza	1	
Videosorveglianza	1	
MANUTENZIONE		2.5
Pulizia	1.5	
Stato di conservazione	1	
ACCESSIBILITÀ		4
Parcheggio auto	1	
Parcheggio biciclette	1	
Vicinanza trasporto pubblico	1	
Sup. barriere architettoniche	1	
TOTALE (max.9 punti)		10

INDICE DI VALUTAZIONE: 1.11

ST (Superficie Territoriale): 4.216 mq

Superficie coperta	957,20 mq
Superficie esterna	3.200,75 mq
SLP	2.130 mq

SUPERFICIE PONDERATA: 4.680 mq

MATRICE DI RIFERIMENTO:

A	B	C	D	E	F	G	H	I
	A5	AC1	A4	A3	A3	A3	A3	AI1
	B	C3	B2	E3	F4	G4	H4	I3
		C	C4	C2	C3	C2	C3	CI1
			D	E3	F2	G2	H2	I2
				E	E2	E2	E2	E2
					F	FG1	FH1	I2
						G	GH1	I2
							H	I2
								I
valore categoria								
sicurezza 1								
manutenzione 0,47								
accessibilità 0,62								
<small> A: Accessi pedonali sicuri 23 B: Videosorveglianza 2 C: Uscite di sicurezza 20 D: Pulizia 0 E: Stato di conservazione 14 F: Parcheggio auto 8 G: Parcheggio biciclette 8 H: Vicinanza trasporto pubblico 8 I: Superamento barriere architettoniche 13 </small>								

SICUREZZA			
Valore categoria	Punteggio massimo	Punteggio ottenuto	Valore servizio
1	3	3.5	1.17

ACCESSIBILITÀ			
Valore categoria	Punteggio massimo	Punteggio ottenuto	Valore servizio
0.62	4	4	0.62

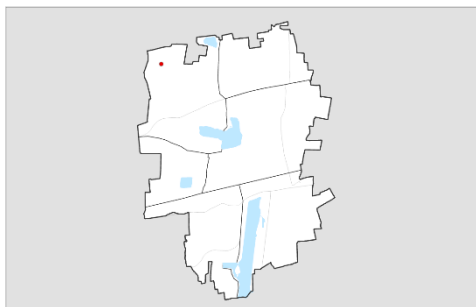
MANUTENZIONE			
Valore categoria	Punteggio massimo	Punteggio ottenuto	Valore servizio
0.47	2	2.5	0.59



Città di Segrate

C1-001

Sistema dei servizi scolastici – Asili nido/micronido_Il piccolo principe



LOCALIZZAZIONE:

strada di spina Milano 2

Foglio: 1

Mappale: 130

REGIME DI PROPRIETÀ:

Publico	
Privato convenzionato	X
Privato non convenzionato	



ANALISI QUALITATIVA:

SICUREZZA		3.5
Accessi pedonali sicuri	1.5	
Videosorveglianza-custode	1	
Uscite di sicurezza	1	
MANUTENZIONE		2.5
Pulizia	1	
Stato di conservazione	1.5	
ACCESSIBILITÀ		2.5
Parcheggio auto	0.5	
Parcheggio biciclette	1	
Vicinanza trasporto pubblico	1	
SPAZI E ATTREZZATURE		3
Area giochi esterna	1	
Salone per attività di gruppo	1	
Cucina	1	
TOTALE (max.11 punti)		11.5

MATRICE DI RIFERIMENTO:

A	B	C	D	E	F	G	H	I	L	M
A1	A2	A3	A4	A5	A6	A7	A8	A9	A10	A11
B1	B2	B3	B4	B5	B6	B7	B8	B9	B10	B11
C1	C2	C3	C4	C5	C6	C7	C8	C9	C10	C11
D1	D2	D3	D4	D5	D6	D7	D8	D9	D10	D11
E1	E2	E3	E4	E5	E6	E7	E8	E9	E10	E11
F1	F2	F3	F4	F5	F6	F7	F8	F9	F10	F11
G1	G2	G3	G4	G5	G6	G7	G8	G9	G10	G11
H1	H2	H3	H4	H5	H6	H7	H8	H9	H10	H11
I1	I2	I3	I4	I5	I6	I7	I8	I9	I10	I11
L1	L2	L3	L4	L5	L6	L7	L8	L9	L10	L11
M1	M2	M3	M4	M5	M6	M7	M8	M9	M10	M11

	valore categoria
A: Accessi pedonali-ciclabili sicuri	30
B: Videosorveglianza-custode	9
C: Uscite di sicurezza	21
D: Pulizia	0
E: Stato di conservazione	18
F: Parcheggio auto	9
G: Parcheggio biciclette	8
H: Vicinanza trasporto pubblico	8
I: Area giochi esterna	12
L: Salone per attività di gruppo	12
M: Cucina	17

SICUREZZA			
Valore categoria	Punteggio massimo	Punteggio ottenuto	Valore servizio
1	3	3.5	1.17

SPAZI E ATTREZZATURE			
Valore categoria	Punteggio massimo	Punteggio ottenuto	Valore servizio
0.76	3	3	0.76

MANUTENZIONE			
Valore categoria	Punteggio massimo	Punteggio ottenuto	Valore servizio
0.50	2	2.5	0.63

ACCESSIBILITÀ			
Valore categoria	Punteggio massimo	Punteggio ottenuto	Valore servizio
0.44	3	2.5	0.37

INDICE DI VALUTAZIONE: 1.05

ST (Superficie Territoriale): 755 mq

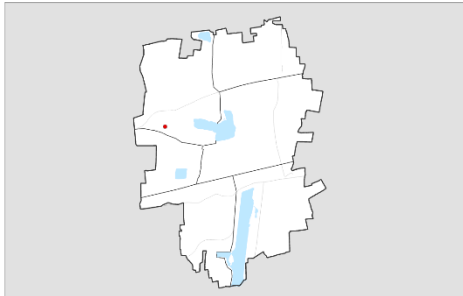
Superficie coperta	755 mq
Superficie esterna	-
SLP	755 mq

SUPERFICIE PONDERATA: 793 mq



Città di Segrate

C1-005 Sistema dei servizi scolastici – Asili nido/micronido_Laboratorio d'infanzia



LOCALIZZAZIONE:

via Borioli, 30
Foglio: 18
Mappale: 210

REGIME DI PROPRIETÀ:

Publicco	
Privato convenzionato	
Privato non convenzionato	X



ANALISI QUALITATIVA:

SICUREZZA		2
Accessi pedonali sicuri	1	
Videosorveglianza-custode	0	
Uscite di sicurezza	1	
MANUTENZIONE		2
Pulizia	1	
Stato di conservazione	1	
ACCESSIBILITÀ		3
Parcheggio auto	1	
Parcheggio biciclette	1	
Vicinanza trasporto pubblico	1	
SPAZI E ATTREZZATURE		1.5
Area giochi esterna	0	
Salone per attività di gruppo	1	
Cucina	0.5	
TOTALE (max.11 punti)		8.5

MATRICE DI RIFERIMENTO:

A	B	C	D	E	F	G	H	I	L	M
A4	A2	A5	A2	A3	A3	A3	A3	A3	A3	A2
B	C2	B3	E2	F3	G3	H3	I2	L2	M2	
	C	C4	C4	C2	C2	C2	C2	C2	C2	
		D	E1	F3	G3	H3	I3	L3	M3	
			E	E3	E3	E3	E2	E2	M2	
				F	FG1	FH1	I2	L2	M2	
					G	GH	I2	L2	M2	
						H	I	IL1	M2	
								L	M2	
										M

	valore categoria	
A: Accessi pedonali-ciclabili sicuri	30	
B: Videosorveglianza-custode	3	sicurezza 1
C: Uscite di sicurezza	21	
D: Pulizia	0	manutenzione 0,50
E: Stato di conservazione	18	
F: Parcheggio auto	8	
G: Parcheggio biciclette	8	accessibilità 0,44
H: Vicinanza trasporto pubblico	8	
I: Area giochi esterna	12	
L: Salone per attività di gruppo	12	spazi e attrezzature 0,76
M: Cucina	17	

INDICE DI VALUTAZIONE: 0.77

ST (Superficie Territoriale): 108 mq

Superficie coperta	108 mq
Superficie esterna	-
SLP	108 mq

SUPERFICIE PONDERATA: 83 mq

SICUREZZA

Valore categoria	Punteggio massimo	Punteggio ottenuto	Valore servizio
1	3	2	0.67

SPAZI E ATTREZZATURE

Valore categoria	Punteggio massimo	Punteggio ottenuto	Valore servizio
0.76	3	1.5	0.38

MANUTENZIONE

Valore categoria	Punteggio massimo	Punteggio ottenuto	Valore servizio
0.50	2	2	0.50

ACCESSIBILITÀ

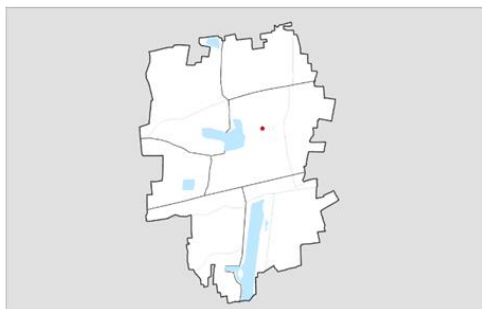
Valore categoria	Punteggio massimo	Punteggio ottenuto	Valore servizio
0.44	3	3	0.44



Città di Segrate

C1-006

Sistema dei servizi scolastici – Asili nido/micronido_Primo Maggio



LOCALIZZAZIONE:

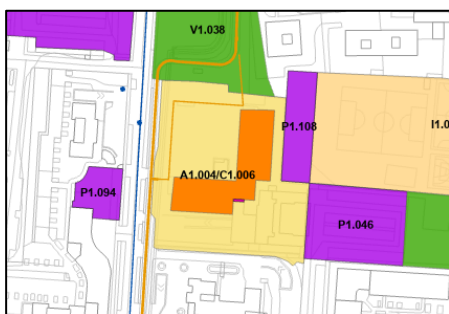
via Primo Maggio snc

Foglio: 23

Mappale: 39

REGIME DI PROPRIETÀ:

Pubblico	X
Privato convenzionato	
Privato non convenzionato	



ANALISI QUALITATIVA:

SICUREZZA		3
Accessi pedonali sicuri	1	
Videosorveglianza-custode	1	
Uscite di sicurezza	1	
MANUTENZIONE		2
Pulizia	1	
Stato di conservazione	1	
ACCESSIBILITÀ		3.5
Parcheggio auto	1.5	
Parcheggio biciclette	1	
Vicinanza trasporto pubblico	1	
SPAZI E ATTREZZATURE		2
Area giochi esterna	0.5	
Salone per attività di gruppo	1	
Cucina	0.5	
TOTALE (max.11 punti)		10.5

MATRICE DI RIFERIMENTO:

A	B	C	D	E	F	G	H	I	L	M
A1	A2	A3	A4	A5	A6	A7	A8	A9	A10	A11
B1	B2	B3	B4	B5	B6	B7	B8	B9	B10	B11
C1	C2	C3	C4	C5	C6	C7	C8	C9	C10	C11
D1	D2	D3	D4	D5	D6	D7	D8	D9	D10	D11
E1	E2	E3	E4	E5	E6	E7	E8	E9	E10	E11
F1	F2	F3	F4	F5	F6	F7	F8	F9	F10	F11
G1	G2	G3	G4	G5	G6	G7	G8	G9	G10	G11
H1	H2	H3	H4	H5	H6	H7	H8	H9	H10	H11
I1	I2	I3	I4	I5	I6	I7	I8	I9	I10	I11
L1	L2	L3	L4	L5	L6	L7	L8	L9	L10	L11
M1	M2	M3	M4	M5	M6	M7	M8	M9	M10	M11

	valore categoria
A: Accessi pedonali-ciclabili sicuri	30
B: Videosorveglianza-custode	3
C: Uscite di sicurezza	21
D: Pulizia	0
E: Stato di conservazione	18
F: Parcheggio auto	9
G: Parcheggio biciclette	8
H: Vicinanza trasporto pubblico	8
I: Area giochi esterna	12
L: Salone per attività di gruppo	12
M: Cucina	17

INDICE DI VALUTAZIONE: 0.95

ST (Superficie Territoriale): 6065 mq

Superficie coperta	200 mq
Superficie esterna	240 mq
SLP	200 mq

SUPERFICIE PONDERATA: 5.762 mq

SICUREZZA

Valore categoria	Punteggio massimo	Punteggio ottenuto	Valore servizio
1	3	3	1.00

SPAZI E ATTREZZATURE

Valore categoria	Punteggio massimo	Punteggio ottenuto	Valore servizio
0.76	3	2	0.51

MANUTENZIONE

Valore categoria	Punteggio massimo	Punteggio ottenuto	Valore servizio
0.50	2	2	0.50

ACCESSIBILITÀ

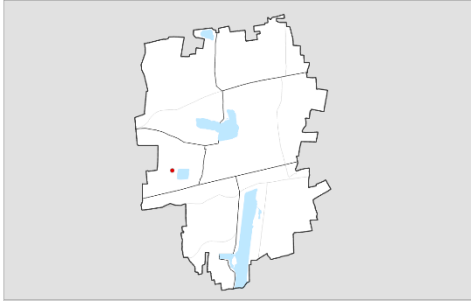
Valore categoria	Punteggio massimo	Punteggio ottenuto	Valore servizio
0.44	3	3.5	0.51



Città di Segrate

C1-007

Sistema dei servizi scolastici – Asili nido/micronido_Il piccolo sicomoro



LOCALIZZAZIONE:

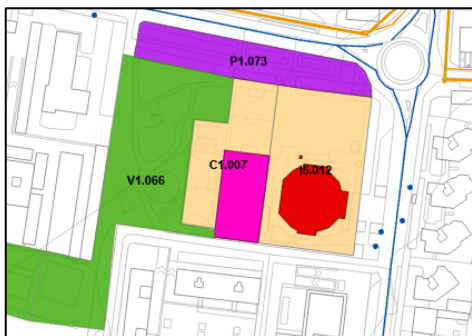
via Milano, 1

Foglio: 27

Mappale: 94

REGIME DI PROPRIETÀ:

Pubblico	
Privato convenzionato	X
Privato non convenzionato	



ANALISI QUALITATIVA:

SICUREZZA		3
Accessi pedonali sicuri	1	
Videosorveglianza-custode	1	
Uscite di sicurezza	1	
MANUTENZIONE		2
Pulizia	1	
Stato di conservazione	1	
ACCESSIBILITÀ		4
Parcheggio auto	1.5	
Parcheggio biciclette	1	
Vicinanza trasporto pubblico	1.5	
SPAZI E ATTREZZATURE		2
Area giochi esterna	0.5	
Salone per attività di gruppo	1	
Cucina	0.5	
TOTALE (max.11 punti)		11

MATRICE DI RIFERIMENTO:

A	B	C	D	E	F	G	H	I	L	M
A4	A2	A5	A2	A3	A3	A3	A3	A3	A3	A2
B	C2	B3	E2	F3	G3	H3	I2	L2	L2	M2
	C	D	E1	F3	G3	H3	I3	L3	L3	M3
			E	E3	E3	E3	E2	E2	E2	M2
				F	FG1	FH1	I2	L2	L2	M2
					G	GH	I2	L2	L2	M2
						H	I	IL1	L2	M2
								L	L	M

	valore categoria	
A: Accessi pedonali-ciclabili sicuri	30	
B: Videosorveglianza-custode	3	sicurezza 1
C: Uscite di sicurezza	21	
D: Pulizia	0	manutenzione 0,50
E: Stato di conservazione	18	
F: Parcheggio auto	8	
G: Parcheggio biciclette	8	accessibilità 0,44
H: Vicinanza trasporto pubblico	8	
I: Area giochi esterna	12	
L: Salone per attività di gruppo	12	spazi e attrezzature 0,76
M: Cucina	17	

SICUREZZA

Valore categoria	Punteggio massimo	Punteggio ottenuto	Valore servizio
1	3	3	1.00

SPAZI E ATTREZZATURE

Valore categoria	Punteggio massimo	Punteggio ottenuto	Valore servizio
0.76	3	2	0.51

MANUTENZIONE

Valore categoria	Punteggio massimo	Punteggio ottenuto	Valore servizio
0.50	2	2	0.50

ACCESSIBILITÀ

Valore categoria	Punteggio massimo	Punteggio ottenuto	Valore servizio
0.44	3	4	0.59

INDICE DI VALUTAZIONE: 1.00

ST (Superficie Territoriale): 2.429 mq

Superficie coperta	620 mq
Superficie esterna	225 mq
SLP	1.240 mq

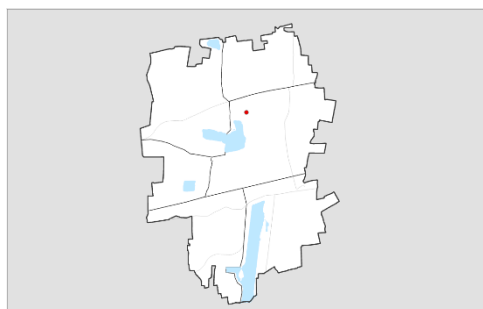
SUPERFICIE PONDERATA: 2.429 mq



Città di Segrate

C1-008

Sistema dei servizi scolastici – Asili nido/micronido_Causa Pia d'Adda



LOCALIZZAZIONE:

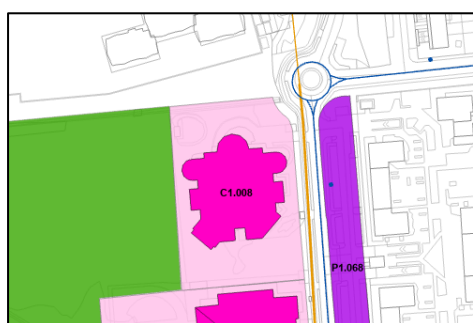
via San Rocco, 6

Foglio: 15

Mappale: 357

REGIME DI PROPRIETÀ:

Pubblico	
Privato convenzionato	
Privato non convenzionato	X



ANALISI QUALITATIVA:

SICUREZZA		3
Accessi pedonali sicuri	1	
Videosorveglianza-custode	1	
Uscite di sicurezza	1	
MANUTENZIONE		2.5
Pulizia	1	
Stato di conservazione	1.5	
ACCESSIBILITÀ		4
Parcheggio auto	1.5	
Parcheggio biciclette	1	
Vicinanza trasporto pubblico	1.5	
SPAZI E ATTREZZATURE		4
Area giochi esterna	1.5	
Salone per attività di gruppo	1.5	
Cucina	1	
TOTALE (max.11 punti)		13.5

MATRICE DI RIFERIMENTO:

A	B	C	D	E	F	G	H	I	L	M
A4	A2	A5	A2	A3	A3	A3	A3	A3	A3	A2
B	C2	B3	E2	F3	G3	H3	I2	L2	M2	
	C	C4	C3	C2	C2	C2	C2	C2	C2	C2
		D	E3	F3	G3	H3	I3	L3	M3	
			E	E3	E3	E3	E2	E2	M2	
				F	FG1	FH	I2	L2	M2	
					G	GH	I2	L2	M2	
						H	I2	L2	M2	
							I	IL1	M2	
								L	M2	
									M	

		valore categoria
A: Accessi pedonali-ciclabili sicuri	30	sicurezza 1
B: Videosorveglianza-custode	3	
C: Uscite di sicurezza	21	
D: Pulizia	0	manutenzione 0.50
E: Stato di conservazione	18	
F: Parcheggio auto	8	accessibilità 0.44
G: Parcheggio biciclette	8	
H: Vicinanza trasporto pubblico	8	
I: Area giochi esterna	12	spazi e attrezzature 0.76
L: Salone per attività di gruppo	12	
M: Cucina	17	

INDICE DI VALUTAZIONE: 1.23

ST (Superficie Territoriale): 6.935 mq

Superficie coperta	1.840 mq
Superficie esterna	4.829 mq
SLP	1.840 mq

SUPERFICIE PONDERATA: 8.530 mq

SICUREZZA			
Valore categoria	Punteggio massimo	Punteggio ottenuto	Valore servizio
1	3	3	1.00

SPAZI E ATTREZZATURE			
Valore categoria	Punteggio massimo	Punteggio ottenuto	Valore servizio
0.76	3	4	1.01

MANUTENZIONE			
Valore categoria	Punteggio massimo	Punteggio ottenuto	Valore servizio
0.50	2	2.5	0.63

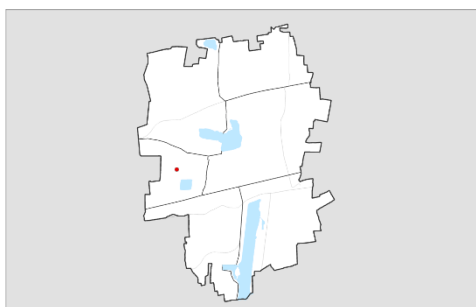
ACCESSIBILITÀ			
Valore categoria	Punteggio massimo	Punteggio ottenuto	Valore servizio
0.44	3	4	0.59



Città di Segrate

C1-009

Sistema dei servizi scolastici – Asili nido/micronido_Vivere una favola



LOCALIZZAZIONE:

Via delle Regioni 26

Foglio: 27

Mappale: 81

REGIME DI PROPRIETÀ:

Publico	
Privato convenzionato	
Privato non convenzionato	x



ANALISI QUALITATIVA:

SICUREZZA		
Accessi pedonali sicuri	1.5	2.5
Videosorveglianza-custode	0	
Uscite di sicurezza	1	
MANUTENZIONE		
Pulizia	1	2
Stato di conservazione	1	
ACCESSIBILITÀ		
Parcheggio auto	1	2.5
Parcheggio biciclette	0	
Vicinanza trasporto pubblico	1.5	
SPAZI E ATTREZZATURE		
Area giochi esterna	0	1.5
Salone per attività di gruppo	1	
Cucina	0.5	
TOTALE (max.11 punti)		8.5

MATRICE DI RIFERIMENTO:

A	B	C	D	E	F	G	H	I	L	M
A1	A2	A3	A4	A5	A6	A7	A8	A9	A10	A11
B1	B2	B3	B4	B5	B6	B7	B8	B9	B10	B11
C1	C2	C3	C4	C5	C6	C7	C8	C9	C10	C11
D1	D2	D3	D4	D5	D6	D7	D8	D9	D10	D11
E1	E2	E3	E4	E5	E6	E7	E8	E9	E10	E11
F1	F2	F3	F4	F5	F6	F7	F8	F9	F10	F11
G1	G2	G3	G4	G5	G6	G7	G8	G9	G10	G11
H1	H2	H3	H4	H5	H6	H7	H8	H9	H10	H11
I1	I2	I3	I4	I5	I6	I7	I8	I9	I10	I11
L1	L2	L3	L4	L5	L6	L7	L8	L9	L10	L11
M1	M2	M3	M4	M5	M6	M7	M8	M9	M10	M11

		valore categoria
A: Accessi pedonali-ciclabili sicuri	30	sicurezza 1
B: Videosorveglianza-custode	3	
C: Uscite di sicurezza	21	
D: Pulizia	0	manutenzione 0.50
E: Stato di conservazione	18	
F: Parcheggio auto	9	
G: Parcheggio biciclette	8	accessibilità 0.44
H: Vicinanza trasporto pubblico	8	
I: Area giochi esterna	12	
L: Salone per attività di gruppo	12	spazi e attrezzature 0.76
M: Cucina	17	

INDICE DI VALUTAZIONE: 0.77

ST (Superficie Territoriale): 160 mq

Superficie coperta	160 mq
Superficie esterna	-
SLP	160 mq

SUPERFICIE PONDERATA: 124 mq

SICUREZZA

Valore categoria	Punteggio massimo	Punteggio ottenuto	Valore servizio
1	3	2.5	0.83

SPAZI E ATTREZZATURE

Valore categoria	Punteggio massimo	Punteggio ottenuto	Valore servizio
0.76	3	1.5	0.38

MANUTENZIONE

Valore categoria	Punteggio massimo	Punteggio ottenuto	Valore servizio
0.50	2	2	0.5

ACCESSIBILITÀ

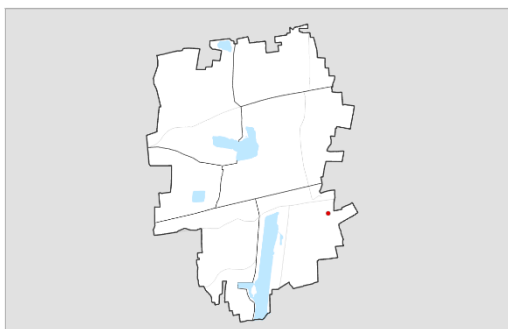
Valore categoria	Punteggio massimo	Punteggio ottenuto	Valore servizio
0.44	3	2.5	0.37



Città di Segrate

C1-010

Sistema dei servizi scolastici – Asili nido/micronido_Crescere Insieme



LOCALIZZAZIONE:

via San Bovio, 3

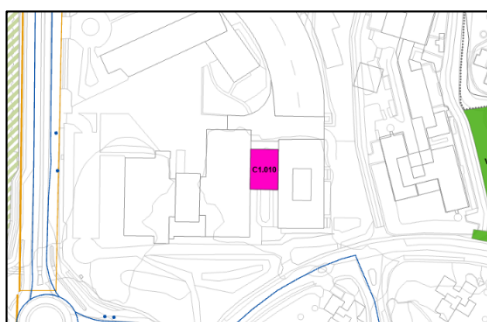
Foglio: 43

Mappale: 62

Sub: 703

REGIME DI PROPRIETÀ:

Pubblico	
Privato convenzionato	X
Privato non convenzionato	



ANALISI QUALITATIVA:

SICUREZZA		3
Accessi pedonali sicuri	1	
Videosorveglianza-custode	1	
Uscite di sicurezza	1	
MANUTENZIONE		2.5
Pulizia	1	
Stato di conservazione	1.5	
ACCESSIBILITÀ		3.5
Parcheggio auto	1	
Parcheggio biciclette	1	
Vicinanza trasporto pubblico	1.5	
SPAZI E ATTREZZATURE		2.5
Area giochi esterna	0.5	
Salone per attività di gruppo	1.5	
Cucina	0.5	
TOTALE (max.11 punti)		11.5

INDICE DI VALUTAZIONE: 1.04

ST (Superficie Territoriale): 425 mq

Superficie coperta	- mq
Superficie esterna	- mq
SLP	780 mq

SUPERFICIE PONDERATA: 425 mq

MATRICE DI RIFERIMENTO:

A	B	C	D	E	F	G	H	I	L	M
A4	A2	A5	A2	A3	A5	A3	A3	A3	A3	A2
B										
	B									
		C								
			C4	C3	C2	C2	C2	C2	C2	C2
			D	E3	F3	G3	H3	I3	L3	M3
				E	E3	E3	E3	E2	E2	M2
					F	FG1	FH1	I2	L2	M2
						G	GH1	I2	L2	M2
							H	I	IL1	M2
									L	M2
										M

	valore categoria
A: Accessi pedonali-ciclabili sicuri	30
B: Videosorveglianza-custode	3
C: Uscite di sicurezza	21
D: Pulizia	0
E: Stato di conservazione	18
F: Parcheggio auto	8
G: Parcheggio biciclette	8
H: Vicinanza trasporto pubblico	8
I: Area giochi esterna	12
L: Salone per attività di gruppo	12
M: Cucina	17

SICUREZZA			
Valore categoria	Punteggio massimo	Punteggio ottenuto	Valore servizio
1	3	3	1.00

SPAZI E ATTREZZATURE			
Valore categoria	Punteggio massimo	Punteggio ottenuto	Valore servizio
0.76	3	2.5	0.63

MANUTENZIONE			
Valore categoria	Punteggio massimo	Punteggio ottenuto	Valore servizio
0.50	2	2.5	0.63

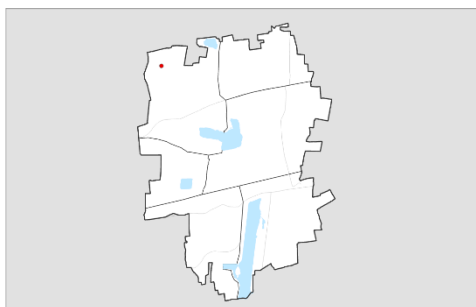
ACCESSIBILITÀ			
Valore categoria	Punteggio massimo	Punteggio ottenuto	Valore servizio
0.44	3	3.5	0.51



Città di Segrate

C1-011

Sistema dei servizi scolastici – Asili nido/micronido_Allegra tribù



LOCALIZZAZIONE:

Strada di Spina

Foglio: 6

Mappale: 101, 112

REGIME DI PROPRIETÀ:

Publico	
Privato convenzionato	X
Privato non convenzionato	



ANALISI QUALITATIVA:

SICUREZZA		3.5
Accessi pedonali sicuri	1.5	
Videosorveglianza-custode	1	
Uscite di sicurezza	1	
MANUTENZIONE		2.5
Pulizia	1	
Stato di conservazione	1.5	
ACCESSIBILITÀ		2.5
Parcheggio auto	0.5	
Parcheggio biciclette	1	
Vicinanza trasporto pubblico	1	
SPAZI E ATTREZZATURE		3
Area giochi esterna	1	
Salone per attività di gruppo	1	
Cucina	1	
TOTALE (max.11 punti)		11,5

MATRICE DI RIFERIMENTO:

A	B	C	D	E	F	G	H	I	L	M
A1	A2	A3	A4	A5	A6	A7	A8	A9	A10	A11
B1	B2	B3	B4	B5	B6	B7	B8	B9	B10	B11
C1	C2	C3	C4	C5	C6	C7	C8	C9	C10	C11
D1	D2	D3	D4	D5	D6	D7	D8	D9	D10	D11
E1	E2	E3	E4	E5	E6	E7	E8	E9	E10	E11
F1	F2	F3	F4	F5	F6	F7	F8	F9	F10	F11
G1	G2	G3	G4	G5	G6	G7	G8	G9	G10	G11
H1	H2	H3	H4	H5	H6	H7	H8	H9	H10	H11
I1	I2	I3	I4	I5	I6	I7	I8	I9	I10	I11
L1	L2	L3	L4	L5	L6	L7	L8	L9	L10	L11
M1	M2	M3	M4	M5	M6	M7	M8	M9	M10	M11

		valore categoria	
A: Accessi pedonali-ciclabili sicuri	30	sicurezza	1
B: Videosorveglianza-custode	3		
C: Uscite di sicurezza	21		
D: Pulizia	0	manutenzione	0.50
E: Stato di conservazione	18		
F: Parcheggio auto	9		
G: Parcheggio biciclette	8	accessibilità	0.44
H: Vicinanza trasporto pubblico	8		
I: Area giochi esterna	12		
L: Salone per attività di gruppo	12	spazi e attrezzature	0.76
M: Cucina	17		

INDICE DI VALUTAZIONE: 1.05

ST (Superficie Territoriale): 197 mq

Superficie coperta	197 mq
Superficie esterna	-
SLP	197 mq

SUPERFICIE PONDERATA: 206 mq

SICUREZZA			
Valore categoria	Punteggio massimo	Punteggio ottenuto	Valore servizio
1	3	3.5	1.17

SPAZI E ATTREZZATURE			
Valore categoria	Punteggio massimo	Punteggio ottenuto	Valore servizio
0.76	3	3	0.76

MANUTENZIONE			
Valore categoria	Punteggio massimo	Punteggio ottenuto	Valore servizio
0.50	2	2.5	0.63

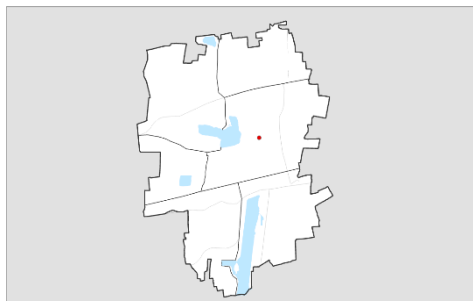
ACCESSIBILITÀ			
Valore categoria	Punteggio massimo	Punteggio ottenuto	Valore servizio
0.44	3	2.5	0.37



Città di Segrate

C1-013

Sistema dei servizi scolastici – Asili nido/micronido_Up to five



LOCALIZZAZIONE:

via Modigliani, 33/35

Foglio: 31

Mappale: 51

REGIME DI PROPRIETÀ:

Pubblico	
Privato convenzionato	X
Privato non convenzionato	



ANALISI QUALITATIVA:

SICUREZZA		2.5
Accessi pedonali sicuri	0.5	
Videosorveglianza-custode	1	
Uscite di sicurezza	1	
MANUTENZIONE		2
Pulizia	1	
Stato di conservazione	1	
ACCESSIBILITÀ		3
Parcheggio auto	1.5	
Parcheggio biciclette	0.5	
Vicinanza trasporto pubblico	1	
SPAZI E ATTREZZATURE		3.5
Area giochi esterna	1.5	
Salone per attività di gruppo	1	
Cucina	1	
TOTALE (max.11 punti)		11

INDICE DI VALUTAZIONE: 1.00

ST (Superficie Territoriale): 2.741 mq

Superficie coperta	1.790 mq
Superficie esterna	944 mq
SLP	1.790 mq

SUPERFICIE PONDERATA: 2.741 mq

MATRICE DI RIFERIMENTO:

A	B	C	D	E	F	G	H	I	L	M
A4	A2	A5	A2	A3	A3	A3	A3	A3	A3	A2
B	C2	B3	E2	F3	G3	H3	I2	L2	M2	
	C	C4	C3	C2	C2	C2	C2	C2	C2	
		D	E3	F3	G3	H3	I3	L3	M3	
			E	E3	E3	E3	E2	E2	E2	
				F	FG1	FH1	I2	L2	M2	
					G	GH	I2	L2	M2	
						H	I2	L2	M2	
							I	IL1	M2	
								L	M2	
									M	

valore categoria	
A: Accessi pedonali-ciclabili sicuri	30
B: Videosorveglianza-custode	3
C: Uscite di sicurezza	21
D: Pulizia	0
E: Stato di conservazione	18
F: Parcheggio auto	8
G: Parcheggio biciclette	9
H: Vicinanza trasporto pubblico	8
I: Area giochi esterna	12
L: Salone per attività di gruppo	12
M: Cucina	17

sicurezza		manutenzione		accessibilità		spazi e attrezzature	
valore categoria	1	valore categoria	0.50	valore categoria	0.44	valore categoria	0.76

SICUREZZA

Valore categoria	Punteggio massimo	Punteggio ottenuto	Valore servizio
1	3	2.5	0.83

SPAZI E ATTREZZATURE

Valore categoria	Punteggio massimo	Punteggio ottenuto	Valore servizio
0.76	3	3.5	0.89

MANUTENZIONE

Valore categoria	Punteggio massimo	Punteggio ottenuto	Valore servizio
0.50	2	2	0.50

ACCESSIBILITÀ

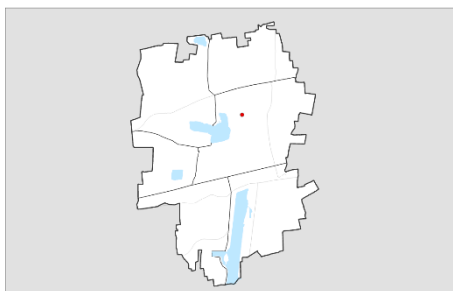
Valore categoria	Punteggio massimo	Punteggio ottenuto	Valore servizio
0.44	3	3	0.44



Città di Segrate

C1-015

Sistema dei servizi scolastici – Asili nido/micronido_XXV Aprile



LOCALIZZAZIONE:

via XXV Aprile, 90

Foglio: 23

Mappale: 796

REGIME DI PROPRIETÀ:

Pubblico	X
Privato convenzionato	
Privato non convenzionato	



ANALISI QUALITATIVA:

SICUREZZA		3
Accessi pedonali sicuri	1	
Videosorveglianza-custode	1	
Uscite di sicurezza	1	
MANUTENZIONE		2
Pulizia	1	
Stato di conservazione	1	
ACCESSIBILITÀ		4
Parcheggio auto	1.5	
Parcheggio biciclette	1	
Vicinanza trasporto pubblico	1.5	
SPAZI E ATTREZZATURE		4
Area giochi esterna	1.5	
Salone per attività di gruppo	1.5	
Cucina	1	
TOTALE (max.11 punti)		13

INDICE DI VALUTAZIONE: 1.18

ST (Superficie Territoriale): 3.277 mq

Superficie coperta	771,64 mq
Superficie esterna	3.271,02 mq
SLP	708,09 mq

SUPERFICIE PONDERATA: 3.867 mq

MATRICE DI RIFERIMENTO:

A	B	C	D	E	F	G	H	I	L	M
A4	A2	A5	A2	A3	A3	A3	A3	A3	A3	A2
B	C2	B3	E2	F3	G3	H3	I2	L2	M2	
	C	C4	C4	C2	C2	C2	C2	C2	C2	
		D	E3	F3	G3	H3	I3	L3	M3	
			E	E3	E3	E3	E2	E2	M2	
				F	FG1	FH1	I2	L2	M2	
					G	GH1	I2	L2	M2	
						H	I2	L2	M2	
							I	IL1	M2	
								L	M2	
									M	

valore categoria	
A: Accessi pedonali-ciclabili sicuri	30
B: Videosorveglianza-custode	3
C: Uscite di sicurezza	21
D: Pulizia	0
E: Stato di conservazione	18
F: Parcheggio auto	8
G: Parcheggio biciclette	8
H: Vicinanza trasporto pubblico	8
I: Area giochi esterna	12
L: Salone per attività di gruppo	12
M: Cucina	17

valore categoria	1	sicurezza
manutenzione	0,50	
accessibilità	0,44	
spazi e attrezzature	0,76	

SICUREZZA

Valore categoria	Punteggio massimo	Punteggio ottenuto	Valore servizio
1	3	3	1.00

SPAZI E ATTREZZATURE

Valore categoria	Punteggio massimo	Punteggio ottenuto	Valore servizio
0.76	3	4	1.01

MANUTENZIONE

Valore categoria	Punteggio massimo	Punteggio ottenuto	Valore servizio
0.50	2	2	0.50

ACCESSIBILITÀ

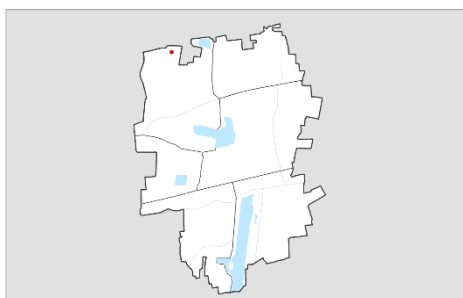
Valore categoria	Punteggio massimo	Punteggio ottenuto	Valore servizio
0.44	3	4	0.59



Città di Segrate

C1-016

Sistema dei servizi scolastici – Asili nido/micronido_Sbirulino + Il Veliero



LOCALIZZAZIONE:

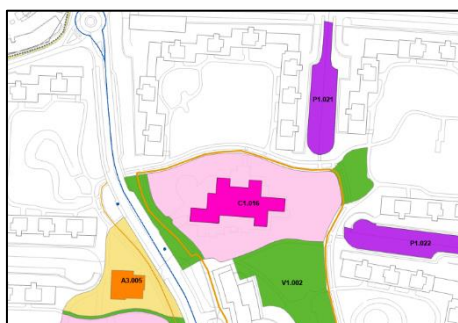
Strada di Spina 2, res. Seminario

Foglio: 1

Mappale: 104

REGIME DI PROPRIETÀ:

Pubblico	X
Privato convenzionato	
Privato non convenzionato	



ANALISI QUALITATIVA:

SICUREZZA		3
Accessi pedonali sicuri	1	
Videosorveglianza-custode	1	
Uscite di sicurezza	1	
MANUTENZIONE		2
Pulizia	1	
Stato di conservazione	1	
ACCESSIBILITÀ		3
Parcheggio auto	1	
Parcheggio biciclette	1	
Vicinanza trasporto pubblico	1	
SPAZI E ATTREZZATURE		4
Area giochi esterna	1.5	
Salone per attività di gruppo	1.5	
Cucina	1	
TOTALE (max.11 punti)		13

INDICE DI VALUTAZIONE: 1.09

ST (Superficie Territoriale): 7.103 mq

Superficie coperta	1.167,52 mq
Superficie esterna	5.945,95 mq
SLP	976,60 mq

SUPERFICIE PONDERATA: 7.742 mq

MATRICE DI RIFERIMENTO:

A	B	C	D	E	F	G	H	I	L	M
A4	A2	A5	A2	A3	A3	A3	A3	A3	A3	A2
B	C2	B3	E2	F3	G3	H3	I2	L2	M2	
	C	C4	C3	C2	C2	C2	C2	C2	C2	
		D	E3	F3	G3	H3	I3	L3	M3	
			E	E3	E3	E3	E2	E2	M2	
				F	FG1	FH1	I2	L2	M2	
					G	GH1	I2	L2	M2	
						H	I2	L2	M2	
							I	IL1	M2	
								L	M2	
									L	M

	valore categoria
A: Accessi pedonali-ciclabili sicuri	30
B: Videosorveglianza-custode	3
C: Uscite di sicurezza	21
D: Pulizia	0
E: Stato di conservazione	16
F: Parcheggio auto	8
G: Parcheggio biciclette	8
H: Vicinanza trasporto pubblico	8
I: Area giochi esterna	12
L: Salone per attività di gruppo	12
M: Cucina	17

SICUREZZA			
Valore categoria	Punteggio massimo	Punteggio ottenuto	Valore servizio
1	3	3	1.00

SPAZI E ATTREZZATURE			
Valore categoria	Punteggio massimo	Punteggio ottenuto	Valore servizio
0.76	3	4	1.01

MANUTENZIONE			
Valore categoria	Punteggio massimo	Punteggio ottenuto	Valore servizio
0.50	2	2	0.50

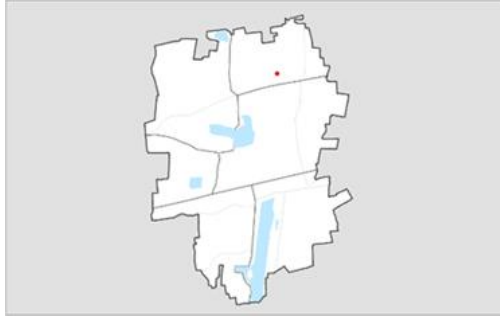
ACCESSIBILITÀ			
Valore categoria	Punteggio massimo	Punteggio ottenuto	Valore servizio
0.44	3	3	0.44



Città di Segrate

C1-042

Sistema dei servizi scolastici – Asili nido/micronido_Santa Rita



LOCALIZZAZIONE:

via Papa Giovanni XXIII, 4

Foglio: 10

Mappale: 257

REGIME DI PROPRIETÀ:

Pubblico	
Privato convenzionato	
Privato non convenzionato	X



ANALISI QUALITATIVA:

SICUREZZA		
Accessi pedonali sicuri	1	3
Videosorveglianza-custode	1	
Uscite di sicurezza	1	
MANUTENZIONE		
Pulizia	1	2
Stato di conservazione	1	
ACCESSIBILITÀ		
Parcheggio auto	1	3
Parcheggio biciclette	0.5	
Vicinanza trasporto pubblico	1.5	
SPAZI E ATTREZZATURE		
Area giochi esterna	1	3.5
Salone per attività di gruppo	1.5	
Cucina	1	
TOTALE (max.11 punti)		11.5

INDICE DI VALUTAZIONE: 1.05

ST (Superficie Territoriale): 3.637 mq

Superficie coperta	910 mq
Superficie esterna	2.726 mq
SLP	1.019 mq

SUPERFICIE PONDERATA: 3.819 mq

MATRICE DI RIFERIMENTO:

A	B	C	D	E	F	G	H	I	L	M
A4	A2	A5	A2	A3	A3	A3	A3	A3	A3	A2
B	C2	B3	E2	F3	G3	H3	I2	L2	M2	
	C	C4	C3	C2	C2	C2	C2	C2	C2	
		D	E3	F3	G3	H3	I3	L3	M3	
			E	E3	E3	E3	E2	E2	M2	
				F	FG1	FH	I2	L2	M2	
					G	GH	I2	L2	M2	
						H	I2	L2	M2	
							I	IL1	M2	
								L	M2	
									M	

		valore categoria
A: Accessi pedonali-ciclabili sicuri	30	
B: Videosorveglianza-custode	3	sicurezza 1
C: Uscite di sicurezza	21	
D: Pulizia	0	
E: Stato di conservazione	16	manutenzione 0.50
F: Parcheggio auto	8	
G: Parcheggio biciclette	8	accessibilità 0.44
H: Vicinanza trasporto pubblico	8	
I: Area giochi esterna	12	
L: Salone per attività di gruppo	12	spazi e attrezzature 0.76
M: Cucina	17	

SICUREZZA

Valore categoria	Punteggio massimo	Punteggio ottenuto	Valore servizio
1	3	3	1.00

SPAZI E ATTREZZATURE

Valore categoria	Punteggio massimo	Punteggio ottenuto	Valore servizio
0.76	3	3.5	0.89

MANUTENZIONE

Valore categoria	Punteggio massimo	Punteggio ottenuto	Valore servizio
0.50	2	2	0.50

ACCESSIBILITÀ

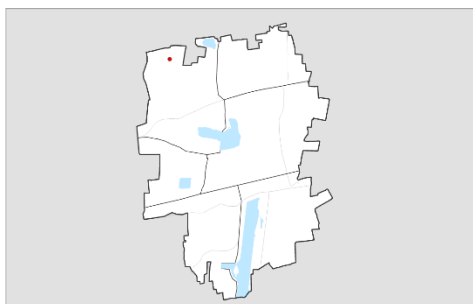
Valore categoria	Punteggio massimo	Punteggio ottenuto	Valore servizio
0.44	3	3	0.44



Città di Segrate

C2-003

Systema dei servizi scolastici – Scuole per l'infanzia Sabin



LOCALIZZAZIONE:

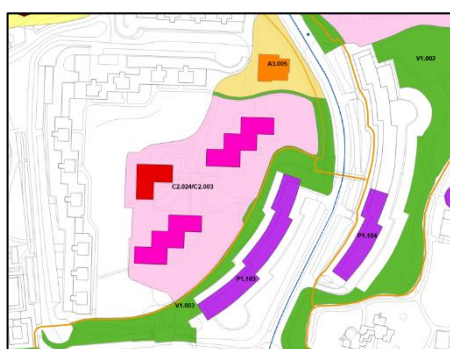
via Residenza Ponti, 2

Foglio: 1

Mappale: 105, 122

REGIME DI PROPRIETÀ:

Pubblico	X
Privato convenzionato	
Privato non convenzionato	



ANALISI QUALITATIVA:

SICUREZZA			
Accessi pedonali sicuri	1	2.5	
Videosorveglianza-custode	0.5		
Uscite di sicurezza	1		
MANUTENZIONE			
Pulizia	1	2	
Stato di conservazione	1		
ACCESSIBILITÀ			
Parcheggio auto	0.5	2.5	
Parcheggio biciclette	0.5		
Vicinanza trasporto pubblico	1.5		
SPAZI E ATTREZZATURE			
Area giochi esterna	1.5	3.5	
Salone per attività di gruppo	1		
Refettorio	1		
TOTALE (max.11 punti)		10.5	

INDICE DI VALUTAZIONE: 0.95

ST (Superficie Territoriale): 12.501 mq

Superficie coperta	2.600,00 mq
Superficie esterna	8.652,78 mq
SLP	2.950,00 mq

SUPERFICIE PONDERATA: 11.876 mq

MATRICE DI RIFERIMENTO:

A	B	C	D	E	F	G	H	I	L	M
A4	A2	A5	A2	A3	A3	A3	A3	A3	A3	A2
B	C2	B3	E2	F3	G3	H3	I2	L2	L2	M2
	C	C4	C3	C2	C2	C2	C2	C2	C2	C2
		D	E3	F3	G3	H3	I3	L3	L3	M3
			E	E3	E3	E3	E2	E2	E2	M2
				F	FG1	FH1	I2	L2	L2	M2
					G	GH	I2	L2	L2	M2
							I	IL1	L2	M2
									L	M2
										M

	valore categoria	
A: Accessi pedonali-ciclabili sicuri	30	sicurezza 1
B: Videosorveglianza-custode	3	
C: Uscite di sicurezza	21	manutenzione 0,50
D: Pulizia	0	
E: Stato di conservazione	18	accessibilità 0,44
F: Parcheggio auto	8	
G: Parcheggio biciclette	8	spazi e attrezzature 0,76
H: Vicinanza trasporto pubblico	8	
I: Area giochi esterna	12	
L: Salone per attività di gruppo	12	
M: Refettorio	17	

SICUREZZA

Valore categoria	Punteggio massimo	Punteggio ottenuto	Valore servizio
1	3	2.5	0.83

SPAZI E ATTREZZATURE

Valore categoria	Punteggio massimo	Punteggio ottenuto	Valore servizio
0.76	3	3.5	0.89

MANUTENZIONE

Valore categoria	Punteggio massimo	Punteggio ottenuto	Valore servizio
0.50	2	2	0.50

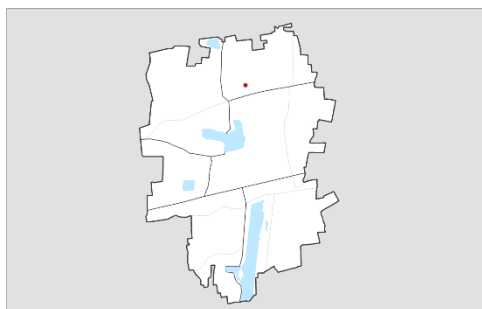
ACCESSIBILITÀ

Valore categoria	Punteggio massimo	Punteggio ottenuto	Valore servizio
0.44	3	2.5	0.37



Città di Segrate

C2-017 Sistema dei servizi scolastici – Scuole per l'infanzia_Arcobaleno_Rovagnasco



LOCALIZZAZIONE:

via Nenni, 2
Foglio: 9
Mappale: 429

REGIME DI PROPRIETÀ:

Pubblico	X
Privato convenzionato	
Privato non convenzionato	



ANALISI QUALITATIVA:

SICUREZZA		
Accessi pedonali sicuri	1	2
Videosorveglianza-custode	0	
Uscite di sicurezza	1	
MANUTENZIONE		
Pulizia	1.5	3
Stato di conservazione	1.5	
ACCESSIBILITÀ		
Parcheggio auto	1	3
Parcheggio biciclette	1	
Vicinanza trasporto pubblico	1	
SPAZI E ATTREZZATURE		
Area giochi esterna	1	3
Salone per attività di gruppo	1	
Refettorio	1	
TOTALE (max.11 punti)		11

INDICE DI VALUTAZIONE: 1.00

ST (Superficie Territoriale): 5.072 mq

Superficie coperta	1.301,59 mq
Superficie esterna	3.734,59 mq
SLP	1.186,27 mq

SUPERFICIE PONDERATA: 5.072 mq

MATRICE DI RIFERIMENTO:

A	B	C	D	E	F	G	H	I	L	M
A4	A2	A5	A2	A3	A3	A3	A3	A3	A3	A2
B	C2	B3	E2	F3	G3	H3	I2	L2	M2	
	C	C4	C3	C2	C2	C2	C2	C2	C2	
		D	E3	F3	G3	H3	I3	L3	M3	
			E	E3	E3	E3	E2	E2	M2	
				F	FG1	FH1	I2	L2	M2	
					G	GH	I2	L2	M2	
							I2	L2	M2	
							H	I	IL1	M2
									L	M2
										M

	valore categoria	
A: Accessi pedonali-ciclabili sicuri	30	sicurezza 1
B: Videosorveglianza-custode	3	
C: Uscite di sicurezza	21	manutenzione 0,50
D: Pulizia	0	
E: Stato di conservazione	18	accessibilità 0,44
F: Parcheggio auto	8	
G: Parcheggio biciclette	8	spazi e attrezzature 0,76
H: Vicinanza trasporto pubblico	8	
I: Area giochi esterna	12	
L: Salone per attività di gruppo	12	
M: Refettorio	17	

SICUREZZA

Valore categoria	Punteggio massimo	Punteggio ottenuto	Valore servizio
1	3	2	0.67

SPAZI E ATTREZZATURE

Valore categoria	Punteggio massimo	Punteggio ottenuto	Valore servizio
0.76	3	3	0.76

MANUTENZIONE

Valore categoria	Punteggio massimo	Punteggio ottenuto	Valore servizio
0.50	2	3	0.75

ACCESSIBILITÀ

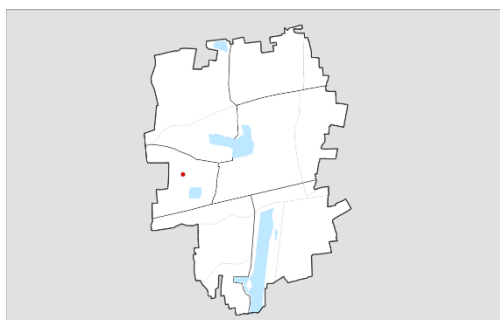
Valore categoria	Punteggio massimo	Punteggio ottenuto	Valore servizio
0.44	3	3	0.44



Città di Segrate

C2-018

Sistema dei servizi scolastici – Scuole per l'infanzia Munari



LOCALIZZAZIONE:

via Reggio Emilia

Foglio: 27

Mappale: 176

REGIME DI PROPRIETÀ:

Pubblico	X
Privato convenzionato	
Privato non convenzionato	



ANALISI QUALITATIVA:

SICUREZZA		3.5
Accessi pedonali sicuri	1.5	
Videosorveglianza-custode	1	
Uscite di sicurezza	1	
MANUTENZIONE		2
Pulizia	1	
Stato di conservazione	1	
ACCESSIBILITÀ		3
Parcheggio auto	1	
Parcheggio biciclette	1	
Vicinanza trasporto pubblico	1	
SPAZI E ATTREZZATURE		2.5
Area giochi esterna	1.5	
Salone per attività di gruppo	0	
Refettorio	1	
TOTALE (max.11 punti)		11

INDICE DI VALUTAZIONE: 1.00

ST (Superficie Territoriale): 4.670 mq

Superficie coperta	1.153,10 mq
Superficie esterna	3.615,03 mq
SLP	1.053,70 mq

SUPERFICIE PONDERATA: 4.670 mq

MATRICE DI RIFERIMENTO:

A	B	C	D	E	F	G	H	I	L	M
A4	A2	A5	A2	A3	A3	A3	A3	A3	A3	A2
B	C2	B3	E2	F3	G3	H3	I2	L2	L2	M2
	C	C4	C3	C2	C2	C2	C2	C2	C2	C2
		D	E3	F3	G3	H3	I3	L3	L3	M3
			E	E3	E3	E3	E2	E2	E2	M2
				F	FG1	FH1	I2	L2	L2	M2
					G	GH	I2	L2	L2	M2
							I	IL1	L2	M2
								L	L	M2
										M

	valore categoria
A: Accessi pedonali-ciclabili sicuri	30
B: Videosorveglianza-custode	3
C: Uscite di sicurezza	21
D: Pulizia	0
E: Stato di conservazione	18
F: Parcheggio auto	8
G: Parcheggio biciclette	8
H: Vicinanza trasporto pubblico	8
I: Area giochi esterna	12
L: Salone per attività di gruppo	12
M: Refettorio	17

	valore categoria	valore servizio
sicurezza	1	
manutenzione	0,50	
accessibilità	0,44	
spazi e attrezzature	0,76	

SICUREZZA

Valore categoria	Punteggio massimo	Punteggio ottenuto	Valore servizio
1	3	3.5	1.17

SPAZI E ATTREZZATURE

Valore categoria	Punteggio massimo	Punteggio ottenuto	Valore servizio
0.76	3	2.5	0.63

MANUTENZIONE

Valore categoria	Punteggio massimo	Punteggio ottenuto	Valore servizio
0.50	2	2	0.50

ACCESSIBILITÀ

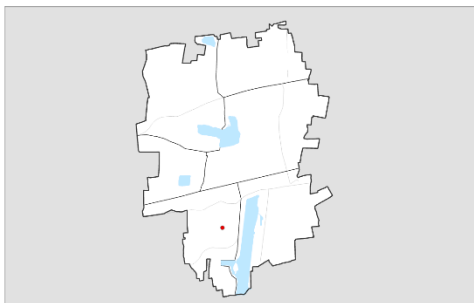
Valore categoria	Punteggio massimo	Punteggio ottenuto	Valore servizio
0.44	3	3	0.44



Città di Segrate

C2-019

Sistema dei servizi scolastici – Scuole per l'infanzia_Novegro



LOCALIZZAZIONE:

via Novegro, 18

Foglio: 47

Mappale: 315

REGIME DI PROPRIETÀ:

Pubblico	X
Privato convenzionato	
Privato non convenzionato	



ANALISI QUALITATIVA:

SICUREZZA		2
Accessi pedonali sicuri	1	
Videosorveglianza-custode	0	
Uscite di sicurezza	1	
MANUTENZIONE		1.5
Pulizia	1	
Stato di conservazione	0.5	
ACCESSIBILITÀ		2.5
Parcheggio auto	0.5	
Parcheggio biciclette	1	
Vicinanza trasporto pubblico	1	
SPAZI E ATTREZZATURE		3
Area giochi esterna	1	
Salone per attività di gruppo	1	
Refettorio	1	
TOTALE (max.11 punti)		9

INDICE DI VALUTAZIONE: 0.82

ST (Superficie Territoriale): 3.136 mq

Superficie coperta	950,45 mq
Superficie esterna	2.206,58 mq
SLP	911,46 mq

SUPERFICIE PONDERATA: 2.572 mq

MATRICE DI RIFERIMENTO:

A	B	C	D	E	F	G	H	I	L	M
A4	A2	A5	A2	A3	A3	A3	A3	A3	A3	A2
B	C2	B3	E2	F3	G3	H3	I2	L2	L2	M2
	C	C4	C3	C3	C2	C2	C2	C2	C2	C2
		D	E3	F3	G3	H3	I3	L3	L3	M3
			E	E3	E3	E3	E2	E2	E2	M2
				F	FG1	FH1	I2	L2	L2	M2
					G	GH	I2	L2	L2	M2
							I	IL1	L2	M2
								L	L	M2
										M

	valore categoria	
A: Accessi pedonali-ciclabili sicuri	30	sicurezza
B: Videosorveglianza-custode	3	1
C: Uscite di sicurezza	21	
D: Pulizia	0	manutenzione
E: Stato di conservazione	18	0,50
F: Parcheggio auto	8	
G: Parcheggio biciclette	6	accessibilità
H: Vicinanza trasporto pubblico	8	0,44
I: Area giochi esterna	12	
L: Salone per attività di gruppo	12	spazi e attrezzature
M: Refettorio	17	0,76

SICUREZZA

Valore categoria	Punteggio massimo	Punteggio ottenuto	Valore servizio
1	3	2	0.67

SPAZI E ATTREZZATURE

Valore categoria	Punteggio massimo	Punteggio ottenuto	Valore servizio
0.76	3	3	0.76

MANUTENZIONE

Valore categoria	Punteggio massimo	Punteggio ottenuto	Valore servizio
0.50	2	1.5	0.38

ACCESSIBILITÀ

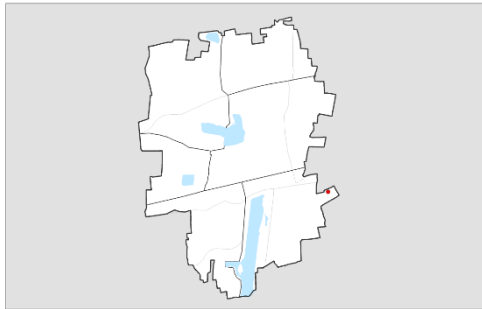
Valore categoria	Punteggio massimo	Punteggio ottenuto	Valore servizio
0.44	3	2.5	0.37



Città di Segrate

C2-020

Sistema dei servizi scolastici – Scuole per l'infanzia_San Felice



LOCALIZZAZIONE:

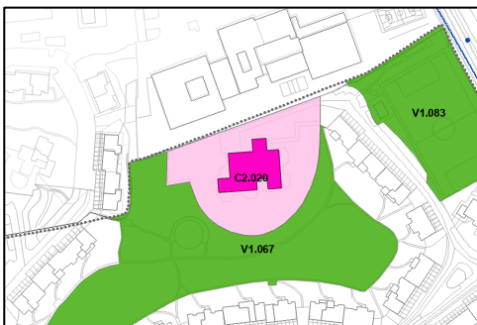
via San Felice, strada Prima

Foglio: 45

Mappale: 114

REGIME DI PROPRIETÀ:

Pubblico	X
Privato convenzionato	
Privato non convenzionato	



ANALISI QUALITATIVA:

SICUREZZA		2
Accessi pedonali sicuri	1	
Videosorveglianza-custode	0	
Uscite di sicurezza	1	
MANUTENZIONE		1.5
Pulizia	1	
Stato di conservazione	0.5	
ACCESSIBILITÀ		2.5
Parcheggio auto	1	
Parcheggio biciclette	1	
Vicinanza trasporto pubblico	0.5	
SPAZI E ATTREZZATURE		3
Area giochi esterna	1	
Salone per attività di gruppo	1	
Refettorio	1	
TOTALE (max.11 punti)		9

INDICE DI VALUTAZIONE: 0.82

ST (Superficie Territoriale): 6.322 mq

Superficie coperta	825,50 mq
Superficie esterna	5.368,50 mq
SLP	758,49 mq

SUPERFICIE PONDERATA: 5.134 mq

MATRICE DI RIFERIMENTO:

A	B	C	D	E	F	G	H	I	L	M
A4	A2	A5	A2	A3	A3	A3	A3	A3	A3	A2
B	C2	B3	E2	F3	G3	H3	I2	L2	L2	M2
	C	C4	C3	C2	C2	C2	C2	C2	C2	C2
		D	E3	F3	G3	H3	I3	L3	L3	M3
			E	E3	E3	E3	E2	E2	E2	M2
				F	FG1	FH1	I2	L2	L2	M2
					G	GH	I2	L2	L2	M2
							H	I	IL1	M2
									L	M2
										M

valore categoria	
A: Accessi pedonali-ciclabili sicuri	30
B: Videosorveglianza-custode	3
C: Uscite di sicurezza	21
D: Pulizia	0
E: Stato di conservazione	18
F: Parcheggio auto	8
G: Parcheggio biciclette	8
H: Vicinanza trasporto pubblico	8
I: Area giochi esterna	12
L: Salone per attività di gruppo	12
M: Refettorio	17

valore categoria	valore servizio
30	1
3	0,50
21	0,44
0	0,76

SICUREZZA

Valore categoria	Punteggio massimo	Punteggio ottenuto	Valore servizio
1	3	2	0.67

SPAZI E ATTREZZATURE

Valore categoria	Punteggio massimo	Punteggio ottenuto	Valore servizio
0.76	3	3	0.76

MANUTENZIONE

Valore categoria	Punteggio massimo	Punteggio ottenuto	Valore servizio
0.50	2	1.5	0.38

ACCESSIBILITÀ

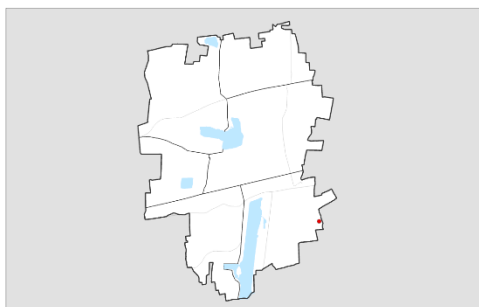
Valore categoria	Punteggio massimo	Punteggio ottenuto	Valore servizio
0.44	3	2.5	0.37



Città di Segrate

C2-021

Sistema dei servizi scolastici – Scuole per l'infanzia_San Felice_IX Strada



LOCALIZZAZIONE:

via San Felice, strada Nona

Foglio: 45

Mappale: 140

REGIME DI PROPRIETÀ:

Pubblico	X
Privato convenzionato	
Privato non convenzionato	



ANALISI QUALITATIVA:

SICUREZZA		2
Accessi pedonali sicuri	1	
Videosorveglianza-custode	0	
Uscite di sicurezza	1	
MANUTENZIONE		1.5
Pulizia	1	
Stato di conservazione	0.5	
ACCESSIBILITÀ		2.5
Parcheggio auto	1	
Parcheggio biciclette	1	
Vicinanza trasporto pubblico	0.5	
SPAZI E ATTREZZATURE		3
Area giochi esterna	1	
Salone per attività di gruppo	1	
Refettorio	1	
TOTALE (max.11 punti)		9

INDICE DI VALUTAZIONE: 0.82

ST (Superficie Territoriale): 4.587 mq

Superficie coperta	818,30 mq
Superficie esterna	3.680,38 mq
SLP	761,08 mq

SUPERFICIE PONDERATA: 3.761 mq

MATRICE DI RIFERIMENTO:

A	B	C	D	E	F	G	H	I	L	M
A4	A2	A5	A2	A3	A3	A3	A3	A3	A3	A2
B	C2	B3	E2	F3	G3	H3	I2	L2	L2	M2
	C	C4	C3	C2	C2	C2	C2	C2	C2	C2
		D	E3	F3	G3	H3	I3	L3	L3	M3
			E	E3	E3	E3	E2	E2	E2	M2
				F	FG1	FH1	I2	L2	L2	M2
					G	GH	I2	L2	L2	M2
							H	I	IL1	M2
									L	M2
										M

	valore categoria	
A: Accessi pedonali-ciclabili sicuri	30	sicurezza 1
B: Videosorveglianza-custode	3	
C: Uscite di sicurezza	21	manutenzione 0,50
D: Pulizia	0	
E: Stato di conservazione	18	accessibilità 0,44
F: Parcheggio auto	8	
G: Parcheggio biciclette	8	spazi e attrezzature 0,76
H: Vicinanza trasporto pubblico	8	
I: Area giochi esterna	12	
L: Salone per attività di gruppo	12	
M: Refettorio	17	

SICUREZZA

Valore categoria	Punteggio massimo	Punteggio ottenuto	Valore servizio
1	3	2	0.67

SPAZI E ATTREZZATURE

Valore categoria	Punteggio massimo	Punteggio ottenuto	Valore servizio
0.76	3	3	0.76

MANUTENZIONE

Valore categoria	Punteggio massimo	Punteggio ottenuto	Valore servizio
0.50	2	1.5	0.38

ACCESSIBILITÀ

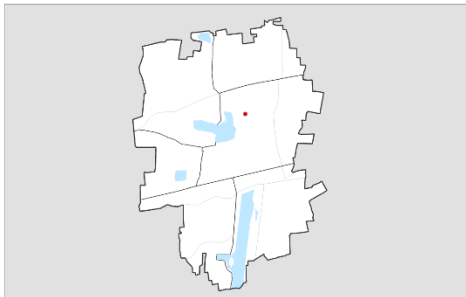
Valore categoria	Punteggio massimo	Punteggio ottenuto	Valore servizio
0.44	3	2.5	0.37



Città di Segrate

C2-022

Sistema dei servizi scolastici – Scuole per l'infanzia_XXV Aprile



LOCALIZZAZIONE:

via XXV Aprile

Foglio: 15-22-23

Mappale: 462-331,334-794,841

REGIME DI PROPRIETÀ:

Pubblico	X
Privato convenzionato	
Privato non convenzionato	



ANALISI QUALITATIVA:

SICUREZZA		2
Accessi pedonali sicuri	1	
Videosorveglianza-custode	0	
Uscite di sicurezza	1	
MANUTENZIONE		2
Pulizia	1	
Stato di conservazione	1	
ACCESSIBILITÀ		3
Parcheggio auto	1	
Parcheggio biciclette	1	
Vicinanza trasporto pubblico	1	
SPAZI E ATTREZZATURE		4
Area giochi esterna	1.5	
Salone per attività di gruppo	1.5	
Refettorio	1	
TOTALE (max.11 punti)		11

INDICE DI VALUTAZIONE: 1.00

ST (Superficie Territoriale): 9.517 mq

Superficie coperta	2.712,66 mq
Superficie esterna	6.723,00 mq
SLP	2.205,84 mq

SUPERFICIE PONDERATA: 9.517 mq

MATRICE DI RIFERIMENTO:

A	B	C	D	E	F	G	H	I	L	M
A4	A2	A5	A2	A3	A3	A3	A3	A3	A3	A2
B	C2	B3	E2	F3	G3	H3	I2	L2	L2	M2
	C	C4	C3	C2	C2	C2	C2	C2	C2	C2
		D	E3	F3	G3	H3	I3	L3	L3	M3
			E	E3	E3	E3	E2	E2	E2	M2
				F	FG1	FH1	I2	L2	L2	M2
					G	GH	I2	L2	L2	M2
							H	I	IL1	M2
									L	M2
										M

valore categoria	
A: Accessi pedonali-ciclabili sicuri	30
B: Videosorveglianza-custode	3
C: Uscite di sicurezza	21
D: Pulizia	0
E: Stato di conservazione	18
F: Parcheggio auto	8
G: Parcheggio biciclette	8
H: Vicinanza trasporto pubblico	8
I: Area giochi esterna	12
L: Salone per attività di gruppo	12
M: Refettorio	17

valore categoria	1
sicurezza	1
manutenzione	0,50
accessibilità	0,44
spazi e attrezzature	0,76

SICUREZZA

Valore categoria	Punteggio massimo	Punteggio ottenuto	Valore servizio
1	3	2	0.67

SPAZI E ATTREZZATURE

Valore categoria	Punteggio massimo	Punteggio ottenuto	Valore servizio
0.76	3	4	1.01

MANUTENZIONE

Valore categoria	Punteggio massimo	Punteggio ottenuto	Valore servizio
0.50	2	2	0.50

ACCESSIBILITÀ

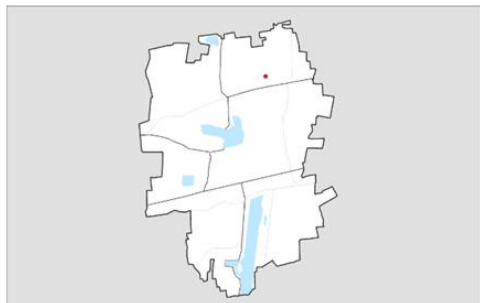
Valore categoria	Punteggio massimo	Punteggio ottenuto	Valore servizio
0.44	3	3	0.44



Città di Segrate

C2-023

Sistema dei servizi scolastici – Scuole per l'infanzia_Santa Rita



LOCALIZZAZIONE:

via Papa Giovanni XXIII, 4

Foglio: 10

Mappale: 257

REGIME DI PROPRIETÀ:

Pubblico	
Privato convenzionato	
Privato non convenzionato	X



ANALISI QUALITATIVA:

SICUREZZA		3
Accessi pedonali sicuri	1	
Videosorveglianza-custode	1	
Uscite di sicurezza	1	
MANUTENZIONE		2.5
Pulizia	1.5	
Stato di conservazione	1	
ACCESSIBILITÀ		3
Parcheggio auto	1	
Parcheggio biciclette	1	
Vicinanza trasporto pubblico	1	
SPAZI E ATTREZZATURE		4
Area giochi esterna	1.5	
Salone per attività di gruppo	1.5	
Refettorio	1	
TOTALE (max.11 punti)		12.5

INDICE DI VALUTAZIONE: 1.14

ST (Superficie Territoriale): 3.637 mq

Superficie coperta	910 mq
Superficie esterna	2.726 mq
SLP	1.019 mq

SUPERFICIE PONDERATA: 4.145 mq

MATRICE DI RIFERIMENTO:

A	B	C	D	E	F	G	H	I	L	M
A4	A2	A5	A2	A3	A3	A3	A3	A3	A3	A2
B	C2	B3	E2	F3	G3	H3	I2	L2	L2	M2
	C	C4	C3	C2	C2	C2	C2	C2	C2	C2
		D	E3	F3	G3	H3	I3	L3	L3	M3
			E	E3	E3	E3	E2	E2	E2	M2
				F	FG1	FH1	I2	L2	L2	M2
					G	GH	I2	L2	L2	M2
							H	I	IL1	M2
									L	M2
										M

	valore categoria	
A: Accessi pedonali-ciclabili sicuri	30	sicurezza
B: Videosorveglianza-custode	3	
C: Uscite di sicurezza	21	manutenzione
D: Pulizia	0	
E: Stato di conservazione	18	accessibilità
F: Parcheggio auto	8	
G: Parcheggio biciclette	8	spazi e attrezzature
H: Vicinanza trasporto pubblico	8	
I: Area giochi esterna	12	
L: Salone per attività di gruppo	12	
M: Refettorio	17	

SICUREZZA

Valore categoria	Punteggio massimo	Punteggio ottenuto	Valore servizio
1	3	3	1.00

SPAZI E ATTREZZATURE

Valore categoria	Punteggio massimo	Punteggio ottenuto	Valore servizio
0.76	3	4	1.01

MANUTENZIONE

Valore categoria	Punteggio massimo	Punteggio ottenuto	Valore servizio
0.50	2	2.5	0.63

ACCESSIBILITÀ

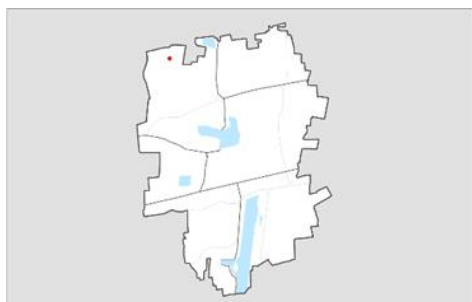
Valore categoria	Punteggio massimo	Punteggio ottenuto	Valore servizio
0.44	3	3	0.44



Città di Segrate

C2-024

Sistema dei servizi scolastici – Scuole per l'infanzia_Fratelli Grimm



LOCALIZZAZIONE:

via Residenza Ponti, 2

Foglio: 1

Mappale: 107,122

REGIME DI PROPRIETÀ:

Pubblico	X
Privato convenzionato	
Privato non convenzionato	



ANALISI QUALITATIVA:

SICUREZZA		2.5
Accessi pedonali sicuri	1	
Antifurto	0.5	
Uscite di sicurezza	1	
MANUTENZIONE		2
Pulizia	1	
Stato di conservazione	1	
ACCESSIBILITÀ		3
Parcheggio auto	0.5	
Parcheggio biciclette	1	
Vicinanza trasporto pubblico	1.5	
SPAZI E ATTREZZATURE		3.5
Area giochi esterna	1.5	
Salone per attività di gruppo	1	
Refettorio	1	
TOTALE (max.11 punti)		11

INDICE DI VALUTAZIONE: 1.00

ST (Superficie Territoriale): 12.501 mq

Superficie coperta	2.950 mq
Superficie esterna	5.910 mq
SLP	2.950 mq

SUPERFICIE PONDERATA: 12.501 mq

MATRICE DI RIFERIMENTO:

A	B	C	D	E	F	G	H	I	L	M
A4	A2	A5	A2	A3	A3	A3	A3	A3	A3	A2
B	C2	B3	E2	F3	G3	H3	I2	L2	L2	M2
	C	C4	C3	C2	C2	C2	C2	C2	C2	C2
		D	E3	F3	G3	H3	I3	L3	L3	M3
			E	E3	E3	E3	E2	E2	E2	M2
				F	FG1	FH1	I2	L2	L2	M2
					G	GH	I2	L2	L2	M2
							I	IL1	L2	M2
								L	L	M2
										M

	valore categoria	
A: Accessi pedonali-ciclabili sicuri	30	sicurezza 1
B: Videosorveglianza-custode	3	
C: Uscite di sicurezza	21	
D: Pulizia	0	manutenzione 0,50
E: Stato di conservazione	18	
F: Parcheggio auto	8	accessibilità 0,44
G: Parcheggio biciclette	6	
H: Vicinanza trasporto pubblico	8	
I: Area giochi esterna	12	spazi e attrezzature 0,76
L: Salone per attività di gruppo	12	
M: Refettorio	17	

SICUREZZA

Valore categoria	Punteggio massimo	Punteggio ottenuto	Valore servizio
1	3	2.5	0.83

SPAZI E ATTREZZATURE

Valore categoria	Punteggio massimo	Punteggio ottenuto	Valore servizio
0.76	3	3.5	0.89

MANUTENZIONE

Valore categoria	Punteggio massimo	Punteggio ottenuto	Valore servizio
0.50	2	2	0.50

ACCESSIBILITÀ

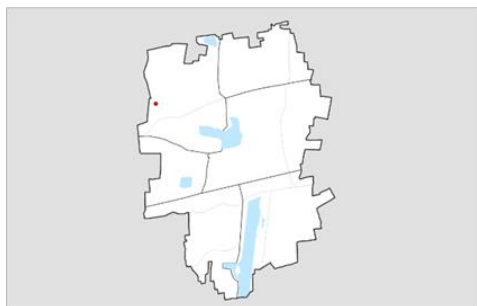
Valore categoria	Punteggio massimo	Punteggio ottenuto	Valore servizio
0.44	3	3	0.44



Città di Segrate

C2-043

Sistema dei servizi scolastici – Scuole per l'infanzia



LOCALIZZAZIONE:

Strada di Spina

Foglio: 13

Mappale: 150

Sub 701 - 702

REGIME DI PROPRIETÀ:

Pubblico	
Privato convenzionato	X
Privato non convenzionato	



ANALISI QUALITATIVA:

SICUREZZA			
Accessi pedonali sicuri	-	-	
Videosorveglianza-custode	-	-	
Uscite di sicurezza	-	-	
MANUTENZIONE			
Pulizia	-	-	
Stato di conservazione	-	-	
ACCESSIBILITÀ			
Parcheggio auto	-	-	
Parcheggio biciclette	-	-	
Vicinanza trasporto pubblico	-	-	
SPAZI E ATTREZZATURE			
Area giochi esterna	-	-	
Salone per attività di gruppo	-	-	
Cucina	-	-	
TOTALE (max.11 punti)			-

MATRICE DI RIFERIMENTO:

A	B	C	D	E	F	G	H	I	L	M
A1	A2	A3	A4	A5	A6	A7	A8	A9	A10	A11
B1	B2	B3	B4	B5	B6	B7	B8	B9	B10	B11
C1	C2	C3	C4	C5	C6	C7	C8	C9	C10	C11
D1	D2	D3	D4	D5	D6	D7	D8	D9	D10	D11
E1	E2	E3	E4	E5	E6	E7	E8	E9	E10	E11
F1	F2	F3	F4	F5	F6	F7	F8	F9	F10	F11
G1	G2	G3	G4	G5	G6	G7	G8	G9	G10	G11
H1	H2	H3	H4	H5	H6	H7	H8	H9	H10	H11
I1	I2	I3	I4	I5	I6	I7	I8	I9	I10	I11
L1	L2	L3	L4	L5	L6	L7	L8	L9	L10	L11
M1	M2	M3	M4	M5	M6	M7	M8	M9	M10	M11

	valore categoria
A: Accessi pedonali-ciclabili sicuri	30
B: Videosorveglianza-custode	3
C: Uscite di sicurezza	21
D: Pulizia	0
E: Stato di conservazione	18
F: Parcheggio auto	8
G: Parcheggio biciclette	8
H: Vicinanza trasporto pubblico	8
I: Area giochi esterna	12
L: Salone per attività di gruppo	12
M: Cucina	17

SICUREZZA			
Valore categoria	Punteggio massimo	Punteggio ottenuto	Valore servizio
1	3	-	-

SPAZI E ATTREZZATURE			
Valore categoria	Punteggio massimo	Punteggio ottenuto	Valore servizio
0.76	3	-	-

MANUTENZIONE			
Valore categoria	Punteggio massimo	Punteggio ottenuto	Valore servizio
0.50	2	-	-

ACCESSIBILITÀ			
Valore categoria	Punteggio massimo	Punteggio ottenuto	Valore servizio
0.44	3	-	-

INDICE DI VALUTAZIONE: -

ST (Superficie Territoriale): 6.136 mq

Superficie coperta	1.233 mq
Superficie esterna	1.134 mq
SLP	1.028 mq

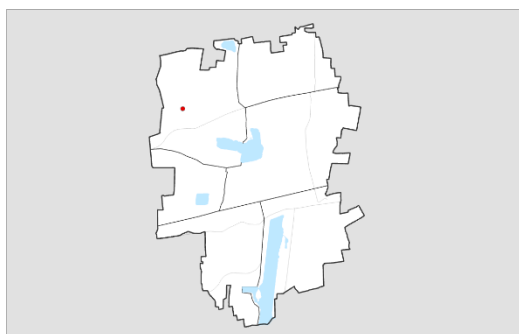
SUPERFICIE PONDERATA: - mq



Città di Segrate

C3-025

Sistema dei servizi scolastici – Scuole primarie_Gianni Rodari



LOCALIZZAZIONE:

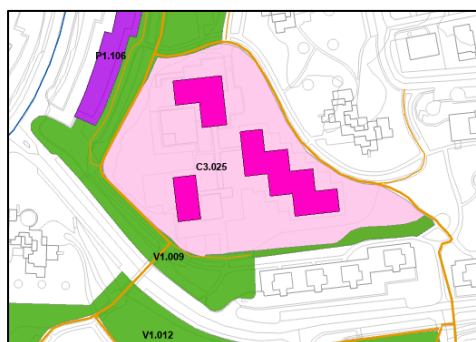
Strada di Arroccamento

Foglio: 13

Mappale: 198,199,200,201

REGIME DI PROPRIETÀ:

Pubblico	X
Privato convenzionato	
Privato non convenzionato	



ANALISI QUALITATIVA:

SICUREZZA		2.5
Accessi pedonali sicuri	1.5	
Antifurto	0	
Uscite di sicurezza	1	
MANUTENZIONE		2.5
Pulizia	1.5	
Stato di conservazione	1	
ACCESSIBILITÀ		3
Parcheggio auto	0.5	
Parcheggio biciclette	1	
Vicinanza trasporto pubblico	1.5	
Mezzi alternativi	-	
SPAZI E ATTREZZATURE		6
Impianti sportivi	1	
Verde	1	
Auditorium-teatro	1	
Refettorio-self service	1	
Biblioteca-aula computer	1	
Attrezzature tecnologiche	1	
TOTALE (max.14 punti)		14

INDICE DI VALUTAZIONE: 1.00

ST (Superficie Territoriale): 11.972 mq

Superficie coperta	2.400 mq
Superficie esterna	10.219 mq
SLP	3.845 mq

SUPERFICIE PONDERATA: 11.972 mq

MATRICE DI RIFERIMENTO:

A	B	C	D	E	F	G	H	I	L	M	N	O	P
A1	A2	A3	A4	A5	A6	A7	A8	A9	A10	A11	A12	A13	A14
B1	B2	B3	B4	B5	B6	B7	B8	B9	B10	B11	B12	B13	B14
C1	C2	C3	C4	C5	C6	C7	C8	C9	C10	C11	C12	C13	C14
D1	D2	D3	D4	D5	D6	D7	D8	D9	D10	D11	D12	D13	D14
E1	E2	E3	E4	E5	E6	E7	E8	E9	E10	E11	E12	E13	E14
F1	F2	F3	F4	F5	F6	F7	F8	F9	F10	F11	F12	F13	F14
G1	G2	G3	G4	G5	G6	G7	G8	G9	G10	G11	G12	G13	G14
H1	H2	H3	H4	H5	H6	H7	H8	H9	H10	H11	H12	H13	H14
I1	I2	I3	I4	I5	I6	I7	I8	I9	I10	I11	I12	I13	I14
L1	L2	L3	L4	L5	L6	L7	L8	L9	L10	L11	L12	L13	L14
M1	M2	M3	M4	M5	M6	M7	M8	M9	M10	M11	M12	M13	M14
N1	N2	N3	N4	N5	N6	N7	N8	N9	N10	N11	N12	N13	N14
O1	O2	O3	O4	O5	O6	O7	O8	O9	O10	O11	O12	O13	O14
P1	P2	P3	P4	P5	P6	P7	P8	P9	P10	P11	P12	P13	P14

valore categoria	
A. Accessi pedonali-ciclabili sicuri	30
B. Videovigilanza-custode	27
C. Stato di sicurezza	0
D. Pulizia	26
E. Stato di conservazione	8
F. Parcheggio auto	8
G. Parcheggio biciclette	8
H. Vicinanza trasporto pubblico	8
I. Impianti sportivi interne appoggio esterno	21
L. Verde	20
M. Auditorium-centro circo di appoggio	16
N. Refettorio-self service	20
O. Biblioteca-aula computer	27
P. Attrezzature tecnologiche	15

N.B. – In questa tipologia di servizio il punteggio totale delle schede è aumentato in presenza della voce "Mezzi alternativi per raggiungere la scuola", nella categoria accessibilità.

SICUREZZA			
Valore categoria	Punteggio massimo	Punteggio ottenuto	Valore servizio
1	3	2.5	0.83

SPAZI E ATTREZZATURE			
Valore categoria	Punteggio massimo	Punteggio ottenuto	Valore servizio
0.93	6	6	0.93

MANUTENZIONE			
Valore categoria	Punteggio massimo	Punteggio ottenuto	Valore servizio
0.57	2	2.5	0.71

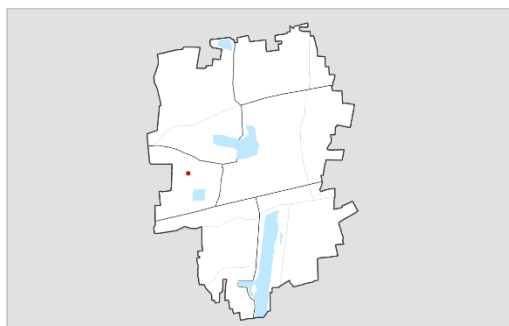
ACCESSIBILITÀ			
Valore categoria	Punteggio massimo	Punteggio ottenuto	Valore servizio
0.35	3	3	0.35



Città di Segrate

C3-026

Sistema dei servizi scolastici – Scuole primarie_Redeceso



LOCALIZZAZIONE:

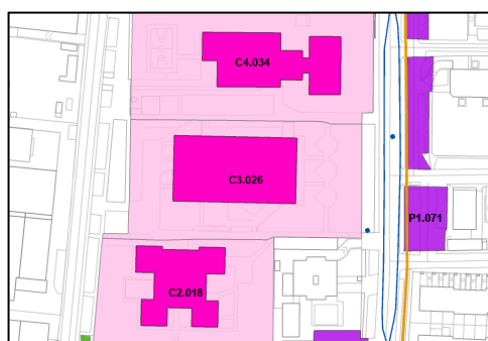
via Reggio Emilia

Foglio: 26

Mappale: 268

REGIME DI PROPRIETÀ:

Pubblico	X
Privato convenzionato	
Privato non convenzionato	



ANALISI QUALITATIVA:

SICUREZZA		3
Accessi pedonali sicuri	1	
Videosorveglianza-custode	1	
Uscite di sicurezza	1	
MANUTENZIONE		2
Pulizia	1	
Stato di conservazione	1	
ACCESSIBILITÀ		4
Parcheggio auto	1	
Parcheggio biciclette	1	
Vicinanza trasporto pubblico	1	
Mezzi alternativi	1	
SPAZI E ATTREZZATURE		6
Impianti sportivi	1	
Verde	1	
Auditorium-teatro	1	
Refettorio-self service	1	
Biblioteca-aula computer	1	
Attrezzature tecnologiche	1	
TOTALE (max.14 punti)		15

INDICE DI VALUTAZIONE: 1.07

ST (Superficie Territoriale): 6.863 mq

Superficie coperta	2.140 mq
Superficie esterna	4.371 mq
SLP	3.194 mq

SUPERFICIE PONDERATA: 7.343 mq

MATRICE DI RIFERIMENTO:

A	B	C	D	E	F	G	H	I	L	M	N	O	P
A1	A3	A4	A2	A5	A3	A3	A3	A3	A3	A3	A2	A3	A3
B1	C1	B3	E2	F3	G3	H3	I3	L3	M3	N3	O3	P3	
C1	C4	C3	C2	C2	C2	C2	C2	C2	C2	C2	C2	C2	C2
D1	D	E3	F3	G3	H3	I3	L3	M3	N3	O3	P3		
E1	E	E3	E3	E3	E3	E3	E3	E3	E3	E3	E3	E3	E3
F1	F	FG1	FH1	I1	L1	M1	N1	O1	P1				
G1	G	GH1	I1	L1	M1	N1	O1	P1					
H1	H	I1	L1	M1	N1	O1	P1						
I1	I	L1	M1	N1	O1	P1							
L1	L	M1	N1	O1	P1								
M1	M	N1	O1	P1									
N1	N	O1	P1										
O1	O	P1											
P1	P												

valore categoria	valore servizio
A: Accessi pedonali-ciclabili sicuri	3,00
B: Videosorveglianza-custode	3,00
C: Stato di sicurezza	0,57
D: Pulizia	0,57
E: Stato di conservazione	0,57
F: Parcheggio auto	0,35
G: Parcheggio biciclette	0,35
H: Vicinanza trasporto pubblico	0,35
I: Impianti sportivi interni-appoggio esterno	0,35
L: Verde	0,35
M: Auditorium-cenacolo circolo di appoggio	0,35
N: Refettorio-self service	0,35
O: Biblioteca-aula computer	0,35
P: Attrezzature tecnologiche	0,35

N.B. = In questa tipologia di servizio il punteggio totale delle schede è aumentato in presenza della voce "Mezzi alternativi per raggiungere la scuola", nella categoria accessibilità.

SICUREZZA			
Valore categoria	Punteggio massimo	Punteggio ottenuto	Valore servizio
1	3	3	1.00

SPAZI E ATTREZZATURE			
Valore categoria	Punteggio massimo	Punteggio ottenuto	Valore servizio
0.93	6	6	0.93

MANUTENZIONE			
Valore categoria	Punteggio massimo	Punteggio ottenuto	Valore servizio
0.57	2	2	0.57

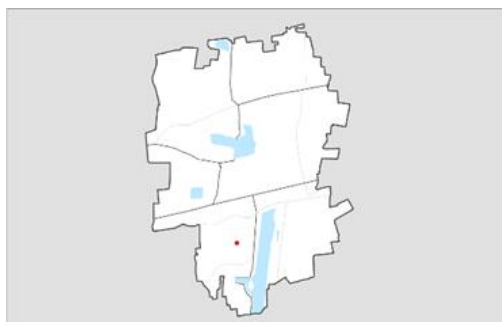
ACCESSIBILITÀ			
Valore categoria	Punteggio massimo	Punteggio ottenuto	Valore servizio
0.35	3	4	0.47



Città di Segrate

C3-027

Sistema dei servizi scolastici – Scuole primarie_Novegro



LOCALIZZAZIONE:

via Novegro, 18

Foglio: 47

Mappale: 317

REGIME DI PROPRIETÀ:

Pubblico	X
Privato convenzionato	
Privato non convenzionato	



ANALISI QUALITATIVA:

SICUREZZA		3
Accessi pedonali sicuri	1	
Videosorveglianza-custode	1	
Uscite di sicurezza	1	
MANUTENZIONE		2
Pulizia	1	
Stato di conservazione	1	
ACCESSIBILITÀ		2.5
Parcheggio auto	0.5	
Parcheggio biciclette	1	
Vicinanza trasporto pubblico	1	
Mezzi alternativi	-	
SPAZI E ATTREZZATURE		6
Impianti sportivi	1	
Verde	1	
Auditorium-teatro	1	
Refettorio-self service	1	
Biblioteca-aula computer	1	
Attrezzature tecnologiche	1	
TOTALE (max.14 punti)		13.5

INDICE DI VALUTAZIONE: **0.96**

ST (Superficie Territoriale): 8.424 mq

Superficie coperta	2.521 mq
Superficie esterna	5.918 mq
SLP	3.414 mq

SUPERFICIE PONDERATA: 8.087 mq

MATRICE DI RIFERIMENTO:

A	B	C	D	E	F	G	H	I	L	M	N	O	P
A1	A2	A3	A4	A5	A6	A7	A8	A9	A10	A11	A12	A13	A14
B1	B2	B3	B4	B5	B6	B7	B8	B9	B10	B11	B12	B13	B14
C1	C2	C3	C4	C5	C6	C7	C8	C9	C10	C11	C12	C13	C14
D1	D2	D3	D4	D5	D6	D7	D8	D9	D10	D11	D12	D13	D14
E1	E2	E3	E4	E5	E6	E7	E8	E9	E10	E11	E12	E13	E14
F1	F2	F3	F4	F5	F6	F7	F8	F9	F10	F11	F12	F13	F14
G1	G2	G3	G4	G5	G6	G7	G8	G9	G10	G11	G12	G13	G14
H1	H2	H3	H4	H5	H6	H7	H8	H9	H10	H11	H12	H13	H14
I1	I2	I3	I4	I5	I6	I7	I8	I9	I10	I11	I12	I13	I14
L1	L2	L3	L4	L5	L6	L7	L8	L9	L10	L11	L12	L13	L14
M1	M2	M3	M4	M5	M6	M7	M8	M9	M10	M11	M12	M13	M14
N1	N2	N3	N4	N5	N6	N7	N8	N9	N10	N11	N12	N13	N14
O1	O2	O3	O4	O5	O6	O7	O8	O9	O10	O11	O12	O13	O14
P1	P2	P3	P4	P5	P6	P7	P8	P9	P10	P11	P12	P13	P14

valore categoria

A Accessi pedonali-ciclabili sicuri	30	
B Videosorveglianza-custode	3	sicurezza 1
C Stato di sicurezza	0	
D Pulizia	26	manutenzione 0,57
E Stato di conservazione	8	
F Parcheggio auto	8	
G Parcheggio biciclette	8	accessibilità 0,35
H Vicinanza trasporto pubblico	21	
I Impianti sportivi interni/appoggio esterno	20	
L Verde	16	
M Auditorium-centro civico di appoggio	29	spazi e attrezzature 0,93
N Refettorio-self service	27	
O Biblioteca-aula computer	27	
P Attrezzature tecnologiche	15	

N.B.= In questa tipologia di servizio il punteggio totale delle schede è aumentato in presenza della voce "Mezzi alternativi per raggiungere la scuola", nella categoria accessibilità.

SICUREZZA			
Valore categoria	Punteggio massimo	Punteggio ottenuto	Valore servizio
1	3	3	1.00

SPAZI E ATTREZZATURE			
Valore categoria	Punteggio massimo	Punteggio ottenuto	Valore servizio
0.93	6	6	0.93

MANUTENZIONE			
Valore categoria	Punteggio massimo	Punteggio ottenuto	Valore servizio
0.57	2	2	0.57

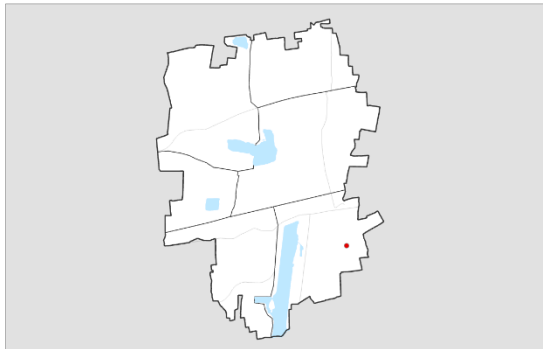
ACCESSIBILITÀ			
Valore categoria	Punteggio massimo	Punteggio ottenuto	Valore servizio
0.35	3	2.5	0.29



Città di Segrate

C3-028

Sistema dei servizi scolastici – Scuole primarie_Walt Disney



LOCALIZZAZIONE:

strada Anulare
Foglio: 44
Mappale: 172,177

REGIME DI PROPRIETÀ:

Pubblico	X
Privato convenzionato	
Privato non convenzionato	



ANALISI QUALITATIVA:

SICUREZZA		3
Accessi pedonali sicuri	1	
Antifurto-custode	1	
Uscite di sicurezza	1	
MANUTENZIONE		2
Pulizia	1	
Stato di conservazione	1	
ACCESSIBILITÀ		2.5
Parcheggio auto	0.5	
Parcheggio biciclette	1	
Vicinanza trasporto pubblico	1	
Mezzi alternativi	-	
SPAZI E ATTREZZATURE		6
Impianti sportivi	1	
Verde	1	
Auditorium-teatro	1	
Refettorio-self service	1	
Biblioteca-aula computer	1	
Attrezzature tecnologiche	1	
TOTALE (max.14 punti)		13.5

INDICE DI VALUTAZIONE: 0.96

ST (Superficie Territoriale): 9.539 mq

Superficie coperta	3.250 mq
Superficie esterna	5.070mq
SLP	3.823 mq

SUPERFICIE PONDERATA: 9.158 mq

MATRICE DI RIFERIMENTO:

A	B	C	D	E	F	G	H	I	L	M	N	O	P
A1	A2	A3	A4	A5	A6	A7	A8	A9	A10	A11	A12	A13	A14
B1	B2	B3	B4	B5	B6	B7	B8	B9	B10	B11	B12	B13	B14
C1	C2	C3	C4	C5	C6	C7	C8	C9	C10	C11	C12	C13	C14
D1	D2	D3	D4	D5	D6	D7	D8	D9	D10	D11	D12	D13	D14
E1	E2	E3	E4	E5	E6	E7	E8	E9	E10	E11	E12	E13	E14
F1	F2	F3	F4	F5	F6	F7	F8	F9	F10	F11	F12	F13	F14
G1	G2	G3	G4	G5	G6	G7	G8	G9	G10	G11	G12	G13	G14
H1	H2	H3	H4	H5	H6	H7	H8	H9	H10	H11	H12	H13	H14
I1	I2	I3	I4	I5	I6	I7	I8	I9	I10	I11	I12	I13	I14
L1	L2	L3	L4	L5	L6	L7	L8	L9	L10	L11	L12	L13	L14
M1	M2	M3	M4	M5	M6	M7	M8	M9	M10	M11	M12	M13	M14
N1	N2	N3	N4	N5	N6	N7	N8	N9	N10	N11	N12	N13	N14
O1	O2	O3	O4	O5	O6	O7	O8	O9	O10	O11	O12	O13	O14
P1	P2	P3	P4	P5	P6	P7	P8	P9	P10	P11	P12	P13	P14

valore categoria	valore servizio
39	1
3	0.57
27	0.35
6	0.93
26	0.93
8	0.93
8	0.93
21	0.93
25	0.93
16	0.93
26	0.93
27	0.93
15	0.93

N.B. = In questa tipologia di servizio il punteggio totale delle schede è aumentato in presenza della voce "Mezzi alternativi per raggiungere la scuola", nella categoria accessibilità.

SICUREZZA			
Valore categoria	Punteggio massimo	Punteggio ottenuto	Valore servizio
1	3	3	1.00

SPAZI E ATTREZZATURE			
Valore categoria	Punteggio massimo	Punteggio ottenuto	Valore servizio
0.93	6	6	0.93

MANUTENZIONE			
Valore categoria	Punteggio massimo	Punteggio ottenuto	Valore servizio
0.57	2	2	0.57

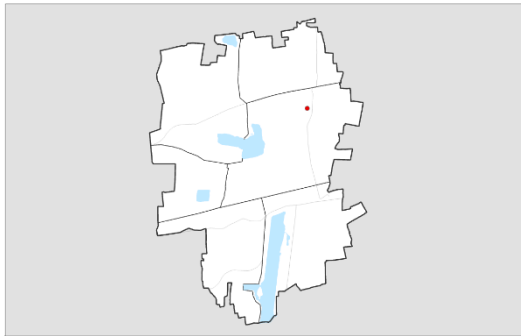
ACCESSIBILITÀ			
Valore categoria	Punteggio massimo	Punteggio ottenuto	Valore servizio
0.35	3	2.5	0.29



Città di Segrate

C3-029

Sistema dei servizi scolastici – Scuole primarie_Albert Schweitzer



LOCALIZZAZIONE:

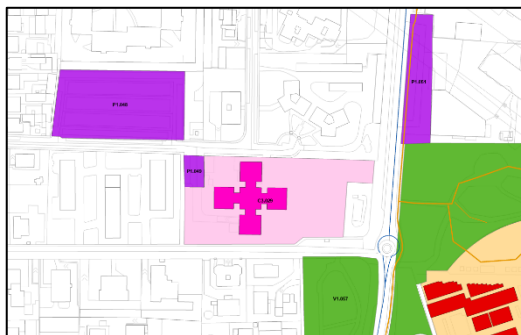
via De Amicis

Foglio: 16

Mappale: 360,395,536

REGIME DI PROPRIETÀ:

Pubblico	X
Privato convenzionato	
Privato non convenzionato	



ANALISI QUALITATIVA:

SICUREZZA		3
Accessi pedonali sicuri	1	
Antifurto	1	
Uscite di sicurezza	1	
MANUTENZIONE		2
Pulizia	1	
Stato di conservazione	1	
ACCESSIBILITÀ		3
Parcheggio auto	1	
Parcheggio biciclette	1	
Vicinanza trasporto pubblico	1	
Mezzi alternativi	-	
SPAZI E ATTREZZATURE		5
Impianti sportivi	0.5	
Verde	1	
Auditorium-teatro	0.5	
Refettorio-self service	1	
Biblioteca-aula computer	1	
Attrezzature tecnologiche	1	
TOTALE (max.14 punti)		13

INDICE DI VALUTAZIONE: 0.93

ST (Superficie Territoriale): 7.214 mq

Superficie coperta	1.396,38 mq
Superficie esterna	5.796,47 mq
SLP	2.299,15 mq

SUPERFICIE PONDERATA: 6.709 mq

MATRICE DI RIFERIMENTO:

A	B	C	D	E	F	G	H	I	L	M	N	O	P
A1	A2	A3	A4	A5	A6	A7	A8	A9	A10	A11	A12	A13	A14
B1	B2	B3	B4	B5	B6	B7	B8	B9	B10	B11	B12	B13	B14
C1	C2	C3	C4	C5	C6	C7	C8	C9	C10	C11	C12	C13	C14
D1	D2	D3	D4	D5	D6	D7	D8	D9	D10	D11	D12	D13	D14
E1	E2	E3	E4	E5	E6	E7	E8	E9	E10	E11	E12	E13	E14
F1	F2	F3	F4	F5	F6	F7	F8	F9	F10	F11	F12	F13	F14
G1	G2	G3	G4	G5	G6	G7	G8	G9	G10	G11	G12	G13	G14
H1	H2	H3	H4	H5	H6	H7	H8	H9	H10	H11	H12	H13	H14
I1	I2	I3	I4	I5	I6	I7	I8	I9	I10	I11	I12	I13	I14
L1	L2	L3	L4	L5	L6	L7	L8	L9	L10	L11	L12	L13	L14
M1	M2	M3	M4	M5	M6	M7	M8	M9	M10	M11	M12	M13	M14
N1	N2	N3	N4	N5	N6	N7	N8	N9	N10	N11	N12	N13	N14
O1	O2	O3	O4	O5	O6	O7	O8	O9	O10	O11	O12	O13	O14
P1	P2	P3	P4	P5	P6	P7	P8	P9	P10	P11	P12	P13	P14

valore categoria

A: Accessi pedonali-ciclabili sicuri	30	sicurezza	1
B: Videosorveglianza-custode	3		
C: Uscite di sicurezza	37		
D: Pulizia	0	manutenzione	0,57
E: Stato di conservazione	26		
F: Parcheggio auto	8		
G: Parcheggio biciclette	8	accessibilità	0,35
H: Vicinanza trasporto pubblico	8		
I: Impianti sportivi interni-appoggio esterno	21		
L: Verde	20		
M: Auditorium-centro civico di appoggio	16	spazi e attrezzature	0,93
N: Refettorio-self service	20		
O: Biblioteca-aula computer	27		
P: Attrezzature tecnologiche	15		

N.B. = In questa tipologia di servizio il punteggio totale delle schede è aumentato in presenza della voce "Mezzi alternativi per raggiungere la scuola", nella categoria accessibilità.

SICUREZZA			
Valore categoria	Punteggio massimo	Punteggio ottenuto	Valore servizio
1	3	3	1.00

SPAZI E ATTREZZATURE			
Valore categoria	Punteggio massimo	Punteggio ottenuto	Valore servizio
0.93	6	5	0.78

MANUTENZIONE			
Valore categoria	Punteggio massimo	Punteggio ottenuto	Valore servizio
0.57	2	2	0.57

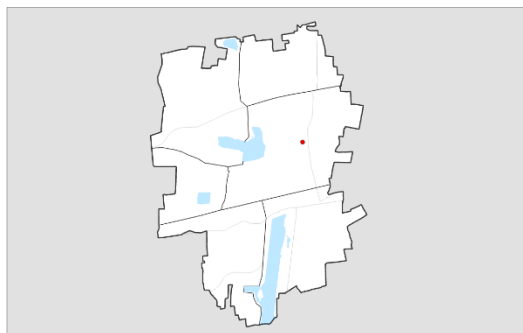
ACCESSIBILITÀ			
Valore categoria	Punteggio massimo	Punteggio ottenuto	Valore servizio
0.35	3	3	0.35



Città di Segrate

C3-030

Sistema dei servizi scolastici – Scuole primarie _Enrico Fermi_Modigliani



LOCALIZZAZIONE:

Via Modigliani, 4

Foglio: 23

Mappale:112

REGIME DI PROPRIETÀ:

Pubblico	X
Privato convenzionato	
Privato non convenzionato	



ANALISI QUALITATIVA:

SICUREZZA		2.5
Accessi pedonali sicuri	1.5	
Antifurto	0	
Uscite di sicurezza	1	
MANUTENZIONE		2.5
Pulizia	1.5	
Stato di conservazione	1	
ACCESSIBILITÀ		3
Parcheggio auto	1	
Parcheggio biciclette	1	
Vicinanza trasporto pubblico	1	
Mezzi alternativi	-	
SPAZI E ATTREZZATURE		5.5
Impianti sportivi	1	
Verde	1	
Auditorium-teatro	0.5	
Refettorio-self service	1	
Biblioteca-aula computer	1	
Attrezzature tecnologiche	1	
TOTALE (max.14 punti)		13.5

INDICE DI VALUTAZIONE: 0.96

ST (Superficie Territoriale): 8.313 mq

Superficie coperta	2.257,64 mq
Superficie esterna	6.034,26 mq
SLP	1.757,42 mq

SUPERFICIE PONDERATA: 7.980 mq

MATRICE DI RIFERIMENTO:

A	B	C	D	E	F	G	H	I	L	M	N	O	P
A4	A3	A4	A2	A3	A3	A3	A3	A3	A3	A3	A2	A3	A3
B	C2	B3	E2	F3	G2	H2	I2	L2	M2	N2	O2	P2	
C2	C2	C2	C2	C2	C2	C2	C2	C2	C2	C2	C2	C2	
D	E3	F3	G3	H3	I3	L3	M3	N3	O3	P3			
D	E3	E3	E3	E3	E3	E3	E3	E3	E3	E3	E3	E3	
F	FG1	PH1	I1	L4	M3	N4	O4	P3					
G	GH	I1	L4	M3	N4	O4	P3						
H	H	I1	L4	M3	N4	O4	P3						
I	I	I1	L4	M3	N4	O4	P3						
L	L	L1	L	L	L	L	L	L	L	L	L	L	
M	M	M	M	M	M	M	M	M	M	M	M	M	
N	N	N	N	N	N	N	N	N	N	N	N	N	
O	O	O	O	O	O	O	O	O	O	O	O	O	
P	P	P	P	P	P	P	P	P	P	P	P	P	

valore categoria	
sicurezza	1
manutenzione	0,57
accessibilità	0,35
spazi e attrezzature	0,93

N.B.= In questa tipologia di servizio il punteggio totale delle schede è aumentato in presenza della voce "Mezzi alternativi per raggiungere la scuola", nella categoria accessibilità.

SICUREZZA			
Valore categoria	Punteggio massimo	Punteggio ottenuto	Valore servizio
1	3	2.5	0.83

SPAZI E ATTREZZATURE			
Valore categoria	Punteggio massimo	Punteggio ottenuto	Valore servizio
0.93	6	5.5	0.85

MANUTENZIONE			
Valore categoria	Punteggio massimo	Punteggio ottenuto	Valore servizio
0.57	2	2.5	0.71

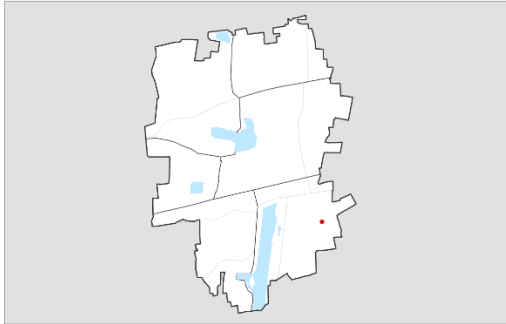
ACCESSIBILITÀ			
Valore categoria	Punteggio massimo	Punteggio ottenuto	Valore servizio
0.35	3	3	0.35



Città di Segrate

C4-032

Sistema dei servizi scolastici – Scuole secondarie di I grado_Galbusera



LOCALIZZAZIONE:

strada Anulare

Foglio: 44

Mappale: 171,177,249

REGIME DI PROPRIETÀ:

Pubblico	X
Privato convenzionato	
Privato non convenzionato	



ANALISI QUALITATIVA:

SICUREZZA		3
Accessi pedonali sicuri	1	
Videosorveglianza-custode	1	
Uscite di sicurezza	1	
MANUTENZIONE		2
Pulizia	1	
Stato di conservazione	1	
ACCESSIBILITÀ		3
Parcheggio auto	1	
Parcheggio biciclette	1	
Vicinanza trasporto pubblico	1	
Mezzi alternativi	-	
SPAZI E ATTREZZATURE		6
Impianti sportivi	1	
Verde	1	
Auditorium-teatro	1	
Refettorio-self service	1	
Biblioteca-aula computer	1	
Attrezzature tecnologiche	1	
TOTALE (max.14 punti)		14

INDICE DI VALUTAZIONE: 1.00

ST (Superficie Territoriale): 9.074 mq

Superficie coperta	2.869,37 mq
Superficie esterna	7.145,42 mq
SLP	2.453,13 mq

SUPERFICIE PONDERATA: 9.074 mq

MATRICE DI RIFERIMENTO:

A	B	C	D	E	F	G	H	I	L	M	N	O	P
A1	A2	A3	A4	A5	A6	A7	A8	A9	A10	A11	A12	A13	A14
B1	B2	B3	B4	B5	B6	B7	B8	B9	B10	B11	B12	B13	B14
C1	C2	C3	C4	C5	C6	C7	C8	C9	C10	C11	C12	C13	C14
D1	D2	D3	D4	D5	D6	D7	D8	D9	D10	D11	D12	D13	D14
E1	E2	E3	E4	E5	E6	E7	E8	E9	E10	E11	E12	E13	E14
F1	F2	F3	F4	F5	F6	F7	F8	F9	F10	F11	F12	F13	F14
G1	G2	G3	G4	G5	G6	G7	G8	G9	G10	G11	G12	G13	G14
H1	H2	H3	H4	H5	H6	H7	H8	H9	H10	H11	H12	H13	H14
I1	I2	I3	I4	I5	I6	I7	I8	I9	I10	I11	I12	I13	I14
L1	L2	L3	L4	L5	L6	L7	L8	L9	L10	L11	L12	L13	L14
M1	M2	M3	M4	M5	M6	M7	M8	M9	M10	M11	M12	M13	M14
N1	N2	N3	N4	N5	N6	N7	N8	N9	N10	N11	N12	N13	N14
O1	O2	O3	O4	O5	O6	O7	O8	O9	O10	O11	O12	O13	O14
P1	P2	P3	P4	P5	P6	P7	P8	P9	P10	P11	P12	P13	P14

	valore categoria
A. Accessi pedonali-ciclabili sicuri	30
B. Videosorveglianza-custode	3
C. Stato di sicurezza	27
D. Pulizia	0
E. Stato di conservazione	26
F. Parcheggio auto	8
G. Parcheggio biciclette	8
H. Vicinanza trasporto pubblico	8
I. Impianti sportivi interni-esterni	21
L. Verde	20
M. Auditorium-centro civico di appoggio	16
N. Refettorio-self service	26
O. Biblioteca-aula computer	27
P. Attrezzature tecnologiche	15

	sicurezza	manutenzione	accessibilità	spazi e attrezzature
valore categoria	1	0,57	0,35	0,93

N.B.= In questa tipologia di servizio il punteggio totale delle schede è aumentato in presenza della voce "Mezzi alternativi per raggiungere la scuola", nella categoria accessibilità.

SICUREZZA			
Valore categoria	Punteggio massimo	Punteggio ottenuto	Valore servizio
1	3	3	1.00

SPAZI E ATTREZZATURE			
Valore categoria	Punteggio massimo	Punteggio ottenuto	Valore servizio
0.93	6	6	0.93

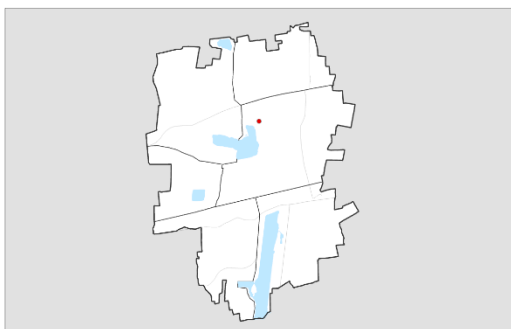
MANUTENZIONE			
Valore categoria	Punteggio massimo	Punteggio ottenuto	Valore servizio
0.57	2	2	0.57

ACCESSIBILITÀ			
Valore categoria	Punteggio massimo	Punteggio ottenuto	Valore servizio
0.35	3	3	0.35



Città di Segrate

C4-033 Sistema dei servizi scolastici – Scuole secondarie di I grado_Giacomo Leopardi



LOCALIZZAZIONE:

via San Rocco, 4/A

Foglio: 15

Mappale: 359

Sub. 1

REGIME DI PROPRIETÀ:

Pubblico	X
Privato convenzionato	
Privato non convenzionato	



ANALISI QUALITATIVA:

SICUREZZA		3
Accessi pedonali sicuri	1	
Antifurto-custode	1	
Uscite di sicurezza	1	
MANUTENZIONE		2
Pulizia	1	
Stato di conservazione	1	
ACCESSIBILITÀ		4
Parcheggio auto	1	
Parcheggio biciclette	1	
Vicinanza trasporto pubblico	1	
Mezzi alternativi	1	
SPAZI E ATTREZZATURE		9
Impianti sportivi	1.5	
Verde	1.5	
Auditorium-teatro	1.5	
Refettorio-self service	1.5	
Biblioteca-aula computer	1.5	
Attrezzature tecnologiche	1.5	
TOTALE (max.14 punti)		18

INDICE DI VALUTAZIONE: 1.29

ST (Superficie Territoriale): 10.395 mq

Superficie coperta	4.079,97 mq
Superficie esterna	6.288,77 mq
SLP	5.252,74 mq

SUPERFICIE PONDERATA:10.410 mq

MATRICE DI RIFERIMENTO:

A	B	C	D	E	F	G	H	I	L	M	N	O	P
A1	A2	A3	A4	A5	A6	A7	A8	A9	A10	A11	A12	A13	A14
B1	B2	B3	B4	B5	B6	B7	B8	B9	B10	B11	B12	B13	B14
C1	C2	C3	C4	C5	C6	C7	C8	C9	C10	C11	C12	C13	C14
D1	D2	D3	D4	D5	D6	D7	D8	D9	D10	D11	D12	D13	D14
E1	E2	E3	E4	E5	E6	E7	E8	E9	E10	E11	E12	E13	E14
F1	F2	F3	F4	F5	F6	F7	F8	F9	F10	F11	F12	F13	F14
G1	G2	G3	G4	G5	G6	G7	G8	G9	G10	G11	G12	G13	G14
H1	H2	H3	H4	H5	H6	H7	H8	H9	H10	H11	H12	H13	H14
I1	I2	I3	I4	I5	I6	I7	I8	I9	I10	I11	I12	I13	I14
L1	L2	L3	L4	L5	L6	L7	L8	L9	L10	L11	L12	L13	L14
M1	M2	M3	M4	M5	M6	M7	M8	M9	M10	M11	M12	M13	M14
N1	N2	N3	N4	N5	N6	N7	N8	N9	N10	N11	N12	N13	N14
O1	O2	O3	O4	O5	O6	O7	O8	O9	O10	O11	O12	O13	O14
P1	P2	P3	P4	P5	P6	P7	P8	P9	P10	P11	P12	P13	P14

valore categoria

A. Accessi pedonali-ciclabili sicuri	30	
D. Videovigilanza-custode	3	sicurezza 1
C. Stato di sicurezza	0	
P. Pulizia	0	
S. Stato di conservazione	26	manutenzione 0,57
F. Parcheggio auto	8	
G. Parcheggio biciclette	8	
V. Vicinanza trasporto pubblico	8	accessibilità 0,35
I. Impianti sportivi interni-esterni	21	
L. Verde	20	
A. Auditorium centro civico di appoggio	16	
R. Refettorio-self service	20	
B. Biblioteca-aula computer	27	
T. Attrezzature tecnologiche	15	spazi e attrezzature 0,93

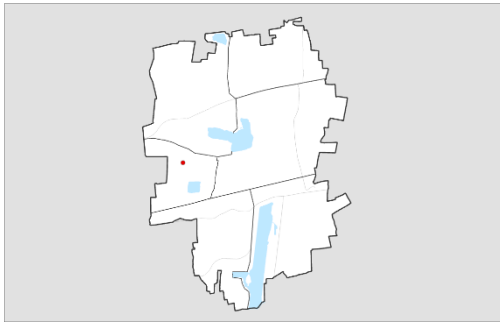
N.B.= In questa tipologia di servizio il punteggio totale delle schede è aumentato in presenza della voce "Mezzi alternativi per raggiungere la scuola", nella categoria accessibilità.

SICUREZZA			
Valore categoria	Punteggio massimo	Punteggio ottenuto	Valore servizio
1	3	3	1.00
SPAZI E ATTREZZATURE			
Valore categoria	Punteggio massimo	Punteggio ottenuto	Valore servizio
0.93	6	9	1.40
MANUTENZIONE			
Valore categoria	Punteggio massimo	Punteggio ottenuto	Valore servizio
0.57	2	2	0.57
ACCESSIBILITÀ			
Valore categoria	Punteggio massimo	Punteggio ottenuto	Valore servizio
0.35	3	4	0.47



Città di Segrate

C4-034 Sistema dei servizi scolastici – Scuole secondarie di I grado Sabin_Redec시오



LOCALIZZAZIONE:

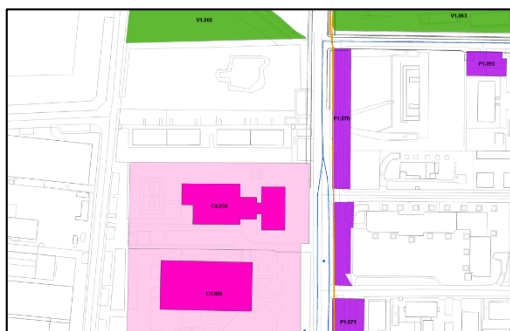
via delle Regioni

Foglio: 26

Mappale: 265

REGIME DI PROPRIETÀ:

Pubblico	X
Privato convenzionato	
Privato non convenzionato	



ANALISI QUALITATIVA:

SICUREZZA		3
Accessi pedonali sicuri	1	
Videosorveglianza-custode	1	
Uscite di sicurezza	1	
MANUTENZIONE		2
Pulizia	1	
Stato di conservazione	1	
ACCESSIBILITÀ		3
Parcheggio auto	1	
Parcheggio biciclette	1	
Vicinanza trasporto pubblico	1	
Mezzi alternativi	-	
SPAZI E ATTREZZATURE		6
Impianti sportivi	1	
Verde	1	
Auditorium-teatro	1	
Refettorio-self service	1	
Biblioteca-aula computer	1	
Attrezzature tecnologiche	1	
TOTALE (max.14 punti)		14

INDICE DI VALUTAZIONE: 0.96

ST (Superficie Territoriale): 7.043 mq

Superficie coperta	1.746,25 mq
Superficie esterna	5.304,09 mq
SLP	1.964,63 mq

SUPERFICIE PONDERATA: 6.761 mq

MATRICE DI RIFERIMENTO:

A	B	C	D	E	F	G	H	I	L	M	N	O	P
A1	A2	A3	A4	A5	A6	A7	A8	A9	A10	A11	A12	A13	A14
B1	B2	B3	B4	B5	B6	B7	B8	B9	B10	B11	B12	B13	B14
C1	C2	C3	C4	C5	C6	C7	C8	C9	C10	C11	C12	C13	C14
D1	D2	D3	D4	D5	D6	D7	D8	D9	D10	D11	D12	D13	D14
E1	E2	E3	E4	E5	E6	E7	E8	E9	E10	E11	E12	E13	E14
F1	F2	F3	F4	F5	F6	F7	F8	F9	F10	F11	F12	F13	F14
G1	G2	G3	G4	G5	G6	G7	G8	G9	G10	G11	G12	G13	G14
H1	H2	H3	H4	H5	H6	H7	H8	H9	H10	H11	H12	H13	H14
I1	I2	I3	I4	I5	I6	I7	I8	I9	I10	I11	I12	I13	I14
L1	L2	L3	L4	L5	L6	L7	L8	L9	L10	L11	L12	L13	L14
M1	M2	M3	M4	M5	M6	M7	M8	M9	M10	M11	M12	M13	M14
N1	N2	N3	N4	N5	N6	N7	N8	N9	N10	N11	N12	N13	N14
O1	O2	O3	O4	O5	O6	O7	O8	O9	O10	O11	O12	O13	O14
P1	P2	P3	P4	P5	P6	P7	P8	P9	P10	P11	P12	P13	P14

valore categoria	valore servizio
Accessi pedonali-ciclabili sicuri	sicurezza 1
Videosorveglianza-custode	
Uscite di sicurezza	
Pulizia	manutenzione 0,57
Stato di conservazione	
Parcheggio auto	
Parcheggio biciclette	accessibilità 0,35
Vicinanza trasporto pubblico	
Impianti sportivi interni-appoggio esterno	
Verde	
Auditorium-centro civico di appoggio	spazi e attrezzature 0,93
Refettorio-self service	
Biblioteca-aula computer	
Attrezzature tecnologiche	

N.B.= In questa tipologia di servizio il punteggio totale delle schede è aumentato in presenza della voce "Mezzi alternativi per raggiungere la scuola", nella categoria accessibilità.

SICUREZZA			
Valore categoria	Punteggio massimo	Punteggio ottenuto	Valore servizio
1	3	3	1.00

SPAZI E ATTREZZATURE			
Valore categoria	Punteggio massimo	Punteggio ottenuto	Valore servizio
0.93	6	6	0.93

MANUTENZIONE			
Valore categoria	Punteggio massimo	Punteggio ottenuto	Valore servizio
0.57	2	1.5	0.43

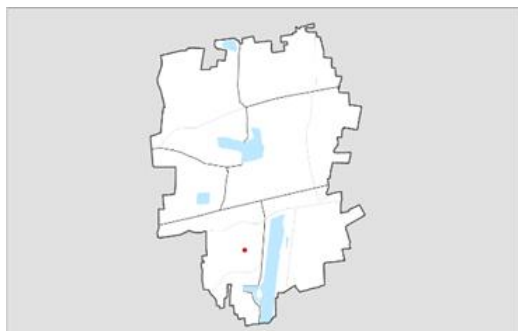
ACCESSIBILITÀ			
Valore categoria	Punteggio massimo	Punteggio ottenuto	Valore servizio
0.35	3	3	0.35



Città di Segrate

C4-035

Sistema dei servizi scolastici – Scuole secondarie di I grado_Novegro



LOCALIZZAZIONE:

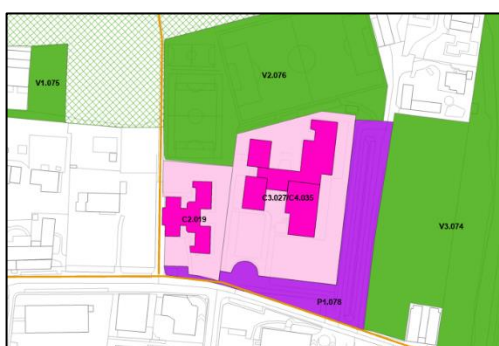
via Novegro, 18

Foglio: 47

Mappale: 317

REGIME DI PROPRIETÀ:

Pubblico	X
Privato convenzionato	
Privato non convenzionato	



ANALISI QUALITATIVA:

SICUREZZA		3
Accessi pedonali sicuri	1	
Videosorveglianza (custode)	1	
Uscite di sicurezza	1	
MANUTENZIONE		2
Pulizia	1	
Stato di conservazione	1	
ACCESSIBILITÀ		3.5
Parcheggio auto	0.5	
Parcheggio biciclette	1	
Vicinanza trasporto pubblico	1	
Mezzi alternativi	1	
SPAZI E ATTREZZATURE		5.5
Impianti sportivi	1	
Verde	1	
Auditorium-teatro	0.5	
Refettorio-self service	1	
Biblioteca-aula computer	1	
Attrezzature tecnologiche	1	
TOTALE (max.14 punti)		14

INDICE DI VALUTAZIONE: 1.00

ST (Superficie Territoriale): 8.424 mq

Superficie coperta	2.377 mq
Superficie esterna	10.920 mq
SLP	3.514 mq

SUPERFICIE PONDERATA: 8.424 mq

MATRICE DI RIFERIMENTO:

A	B	C	D	E	F	G	H	I	L	M	N	O	P
A1	A2	A3	A4	A5	A6	A7	A8	A9	A10	A11	A12	A13	A14
B1	B2	B3	B4	B5	B6	B7	B8	B9	B10	B11	B12	B13	B14
C1	C2	C3	C4	C5	C6	C7	C8	C9	C10	C11	C12	C13	C14
D1	D2	D3	D4	D5	D6	D7	D8	D9	D10	D11	D12	D13	D14
E1	E2	E3	E4	E5	E6	E7	E8	E9	E10	E11	E12	E13	E14
F1	F2	F3	F4	F5	F6	F7	F8	F9	F10	F11	F12	F13	F14
G1	G2	G3	G4	G5	G6	G7	G8	G9	G10	G11	G12	G13	G14
H1	H2	H3	H4	H5	H6	H7	H8	H9	H10	H11	H12	H13	H14
I1	I2	I3	I4	I5	I6	I7	I8	I9	I10	I11	I12	I13	I14
L1	L2	L3	L4	L5	L6	L7	L8	L9	L10	L11	L12	L13	L14
M1	M2	M3	M4	M5	M6	M7	M8	M9	M10	M11	M12	M13	M14
N1	N2	N3	N4	N5	N6	N7	N8	N9	N10	N11	N12	N13	N14
O1	O2	O3	O4	O5	O6	O7	O8	O9	O10	O11	O12	O13	O14
P1	P2	P3	P4	P5	P6	P7	P8	P9	P10	P11	P12	P13	P14

valore categoria

A. Accessi pedonali-ciclabili sicuri	30	sicurezza	1
B. Videosorveglianza-custode	27		
C. Uscite di sicurezza	27		
D. Pulizia	0	manutenzione	0,57
E. Stato di conservazione	26		
F. Parcheggio auto	8		
G. Parcheggio biciclette	8	accessibilità	0,35
H. Vicinanza trasporto pubblico	8		
I. Impianti sportivi interni/appoggio esterni	21		
L. Verde	26		
M. Auditorium-centro civico di appoggio	16		
N. Refettorio-self service	26		
O. Biblioteca-aula computer	27	spazi e attrezzature	0,93
P. Attrezzature tecnologiche	15		

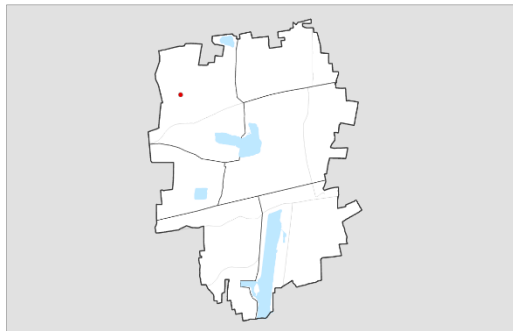
N.B.= In questa tipologia di servizio il punteggio totale delle schede è aumentato in presenza della voce "Mezzi alternativi per raggiungere la scuola", nella categoria accessibilità.

SICUREZZA			
Valore categoria	Punteggio massimo	Punteggio ottenuto	Valore servizio
1	3	3	1.00
SPAZI E ATTREZZATURE			
Valore categoria	Punteggio massimo	Punteggio ottenuto	Valore servizio
0.93	6	5.5	0.85
MANUTENZIONE			
Valore categoria	Punteggio massimo	Punteggio ottenuto	Valore servizio
0.57	2	2	0.57
ACCESSIBILITÀ			
Valore categoria	Punteggio massimo	Punteggio ottenuto	Valore servizio
0.35	3	3.5	0.41



Città di Segrate

C4-036 Sistema dei servizi scolastici – Scuole secondarie di I grado_Albert B. Sabin

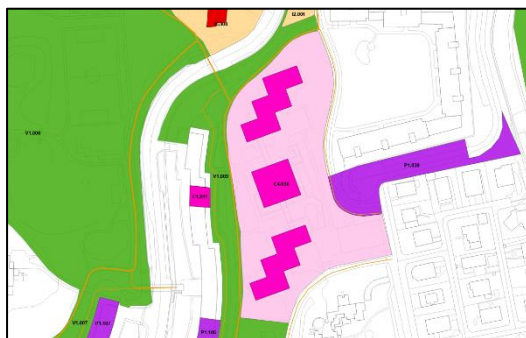


LOCALIZZAZIONE:

Residenza Archi, 16
Foglio: 6
Mappale: 98,99,100,109

REGIME DI PROPRIETÀ:

Pubblico	X
Privato convenzionato	
Privato non convenzionato	



ANALISI QUALITATIVA:

SICUREZZA		2
Accessi pedonali sicuri	1	
Videosorveglianza (antifurto)	0	
Uscite di sicurezza	1	
MANUTENZIONE		1.5
Pulizia	1	
Stato di conservazione	0.5	
ACCESSIBILITÀ		3.5
Parcheggio auto	0.5	
Parcheggio biciclette	1	
Vicinanza trasporto pubblico	1	
Mezzi alternativi	1	
SPAZI E ATTREZZATURE		6
Impianti sportivi	1	
Verde	1	
Auditorium-teatro	1	
Refettorio-self service	1	
Biblioteca-aula computer	1	
Attrezzature tecnologiche	1	
TOTALE (max.14 punti)		13

INDICE DI VALUTAZIONE: 0.93

ST (Superficie Territoriale): 12.405 mq

Superficie coperta	3.005 mq
Superficie esterna	10.289 mq
SLP	3.678 mq

SUPERFICIE PONDERATA:11.537 mq

MATRICE DI RIFERIMENTO:

A	B	C	D	E	F	G	H	I	L	M	N	O	P
Ax	A3	A4	A2	A3	A3	A3	A3	A3	A3	A3	A2	A3	A3
B	B1	B2	B3	B3	B3	B3	B3	B3	B3	B3	B3	B3	B3
C	C4	C3	C2	C2	C2	C2	C2	C2	C2	C2	C2	C2	C2
D	D3	D3	D3	D3	D3	D3	D3	D3	D3	D3	D3	D3	D3
E	E3	E3	E3	E3	E3	E3	E3	E3	E3	E3	E3	E3	E3
F	F3	F3	F3	F3	F3	F3	F3	F3	F3	F3	F3	F3	F3
G	G3	G3	G3	G3	G3	G3	G3	G3	G3	G3	G3	G3	G3
H	H3	H3	H3	H3	H3	H3	H3	H3	H3	H3	H3	H3	H3
I	I3	I3	I3	I3	I3	I3	I3	I3	I3	I3	I3	I3	I3
L	L3	L3	L3	L3	L3	L3	L3	L3	L3	L3	L3	L3	L3
M	M3	M3	M3	M3	M3	M3	M3	M3	M3	M3	M3	M3	M3
N	N3	N3	N3	N3	N3	N3	N3	N3	N3	N3	N3	N3	N3
O	O3	O3	O3	O3	O3	O3	O3	O3	O3	O3	O3	O3	O3
P	P3	P3	P3	P3	P3	P3	P3	P3	P3	P3	P3	P3	P3

	valore categoria	
A. Accessi pedonali-ciclabili sicuri	30	sicurezza 1
B. Videosorveglianza-custode	27	
C. Uscite di sicurezza	0	manutenzione 0,57
D. Pulizia	0	
E. Stato di conservazione	26	
F. Parcheggio auto	8	accessibilità 0,35
G. Parcheggio biciclette	8	
H. Vicinanza trasporto pubblico	8	
I. Impianti sportivi interni appoggio esterno	21	
L. Verde	20	
M. Auditorium-centro circo di appoggio	16	spazi e attrezzature 0,93
N. Refettorio-self service	20	
O. Biblioteca-aula computer	27	
P. Attrezzature tecnologiche	15	

N.B.= In questa tipologia di servizio il punteggio totale delle schede è aumentato in presenza della voce "Mezzi alternativi per raggiungere la scuola", nella categoria accessibilità.

SICUREZZA			
Valore categoria	Punteggio massimo	Punteggio ottenuto	Valore servizio
1	3	2	0.67

SPAZI E ATTREZZATURE			
Valore categoria	Punteggio massimo	Punteggio ottenuto	Valore servizio
0.93	6	6	0.93

MANUTENZIONE			
Valore categoria	Punteggio massimo	Punteggio ottenuto	Valore servizio
0.57	2	1.5	0.43

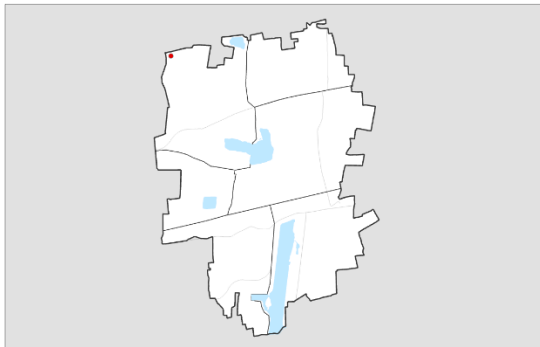
ACCESSIBILITÀ			
Valore categoria	Punteggio massimo	Punteggio ottenuto	Valore servizio
0.35	3	3.5	0.41



Città di Segrate

C6-038

Sistema dei servizi scolastici - Università_LASA Laboratorio



LOCALIZZAZIONE:

via F.lli Cervi, 201

Foglio: 1

Mappale: 161

REGIME DI PROPRIETÀ:

Pubblico	
Privato convenzionato	
Privato non convenzionato	X



ANALISI QUALITATIVA:

SICUREZZA		3
Accessi pedonali sicuri	1	
Uscite di sicurezza	1	
Videosorveglianza-custode	1	
MANUTENZIONE		2
Pulizia	1	
Stato di conservazione	1	
ACCESSIBILITÀ		3
Parcheggio auto	1	
Parcheggio biciclette	1	
Vicinanza trasporto pubblico	1	
TOTALE (max.8 punti)		8

MATRICE DI RIFERIMENTO:

A	B	C	D	E	F	G	H
	A5	AC1	A4	A3	A3	A3	A3
	B	C3	B2	E3	F4	G4	H4
		C	C4	C2	C3	C3	C3
			D	E3	F2	G2	H2
				E	E2	E2	E2
					F	FG1	FH1
						G	GH1
							H
					valore categoria		
A: Accessi pedonali sicuri				22	sicurezza		
B: Videosorveglianza-custode				2	1		
C: Uscite di sicurezza				19			
D: Pulizia				0	manutenzione		
E: Stato di conservazione				12	0,42		
F: Parcheggio auto				8			
G: Parcheggio biciclette				8	accessibilità		
H: Vicinanza trasporto pubblico				8	0,56		

INDICE DI VALUTAZIONE: 1.00

ST (Superficie Territoriale): 12.103 mq

Superficie coperta	2.898 mq
Superficie esterna	9.205 mq
SLP	9.472 mq

SUPERFICIE PONDERATA: 12.103 mq

SICUREZZA

Valore categoria	Punteggio massimo	Punteggio ottenuto	Valore servizio
1	3	3	1.00

ACCESSIBILITÀ

Valore categoria	Punteggio massimo	Punteggio ottenuto	Valore servizio
0.56	3	3	0.56

MANUTENZIONE

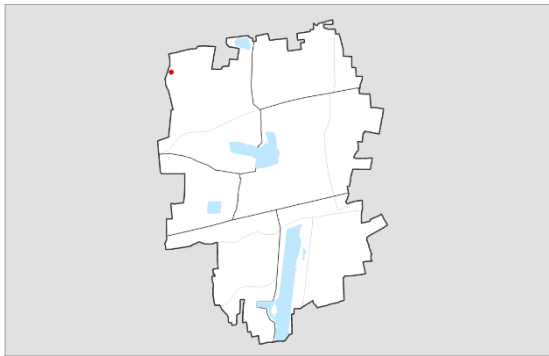
Valore categoria	Punteggio massimo	Punteggio ottenuto	Valore servizio
0.42	2	2	0.42



Città di Segrate

C6-039

Sistema dei servizi scolastici - Università_LITA Struttura di ricerca



LOCALIZZAZIONE:

via F.lli Cervi, 93

Foglio: 1

Mappale: 168

REGIME DI PROPRIETÀ:

Pubblico	
Privato convenzionato	
Privato non convenzionato	X



ANALISI QUALITATIVA:

SICUREZZA		3
Accessi pedonali sicuri	1	
Uscite di sicurezza	1	
Videosorveglianza-custode	1	
MANUTENZIONE		2
Pulizia	1	
Stato di conservazione	1	
ACCESSIBILITÀ		3
Parcheggio auto	1	
Parcheggio biciclette	1	
Vicinanza trasporto pubblico	1	
TOTALE (max.8 punti)		8

MATRICE DI RIFERIMENTO:

A	B	C	D	E	F	G	H
	A5	AC1	A4	A3	A3	A3	A3
	B	C3	B2	E3	F4	G4	H4
		C	C4	C2	C3	C3	C3
			D	E3	F2	G2	H2
				E	E2	E2	E2
					F	FG1	FH1
						G	GH1
							H
					valore categoria		
A: Accessi pedonali sicuri				22	sicurezza		
B: Videosorveglianza-custode				2	1		
C: Uscite di sicurezza				19			
D: Pulizia				0	manutenzione		
E: Stato di conservazione				12	0,42		
F: Parcheggio auto				8			
G: Parcheggio biciclette				8	accessibilità		
H: Vicinanza trasporto pubblico				8	0,56		

INDICE DI VALUTAZIONE: 1.00

ST (Superficie Territoriale): 29.614 mq

Superficie coperta	3.491 mq
Superficie esterna	26.123 mq
SLP	18.924 mq

SUPERFICIE PONDERATA: 29.614 mq

SICUREZZA			
Valore categoria	Punteggio massimo	Punteggio ottenuto	Valore servizio
1	3	3	1.00

ACCESSIBILITÀ			
Valore categoria	Punteggio massimo	Punteggio ottenuto	Valore servizio
0.56	3	3	0.56

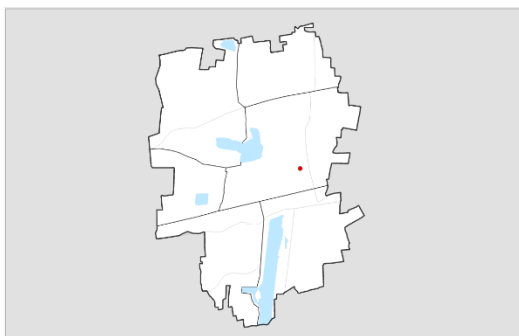
MANUTENZIONE			
Valore categoria	Punteggio massimo	Punteggio ottenuto	Valore servizio
0.42	2	2	0.42



Città di Segrate

C6-040

Sistema dei servizi scolastici - Università_CILEA



LOCALIZZAZIONE:

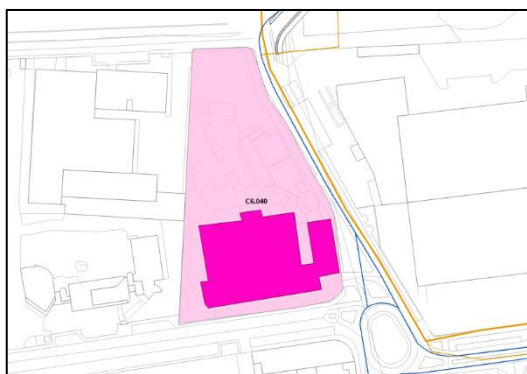
via Raffaello Sanzio 4

Foglio: 31

Mappale: 115,328,330,331

REGIME DI PROPRIETÀ:

Pubblico	
Privato convenzionato	
Privato non convenzionato	X



ANALISI QUALITATIVA:

SICUREZZA		3
Accessi pedonali sicuri	1	
Uscite di sicurezza	1	
Videosorveglianza-custode	1	
MANUTENZIONE		2
Pulizia	1	
Stato di conservazione	1	
ACCESSIBILITÀ		3
Parcheggio auto	1	
Parcheggio biciclette	1	
Vicinanza trasporto pubblico	1	
TOTALE (max.8 punti)		8

MATRICE DI RIFERIMENTO:

A	B	C	D	E	F	G	H
	A5	AC1	A4	A3	A3	A3	A3
	B	C3	B2	E3	F4	G4	H4
		C	C4	C2	C3	C3	C3
			D	E3	F2	G2	H2
				E	E2	E2	E2
					F	FG1	FH1
						G	GH1
							H
					valore categoria		
A: Accessi pedonali sicuri				22	sicurezza		
B: Videosorveglianza-custode				2	1		
C: Uscite di sicurezza				19			
D: Pulizia				0	manutenzione		
E: Stato di conservazione				12	0,42		
F: Parcheggio auto				8			
G: Parcheggio biciclette				8	accessibilità		
H: Vicinanza trasporto pubblico				8	0,56		

INDICE DI VALUTAZIONE: 1.00

ST (Superficie Territoriale): 8.286 mq

Superficie coperta	3.180 mq
Superficie esterna	5.106 mq
SLP	5.890 mq

SUPERFICIE PONDERATA: 8.286 mq

SICUREZZA

Valore categoria	Punteggio massimo	Punteggio ottenuto	Valore servizio
1	3	3	1.00

ACCESSIBILITÀ

Valore categoria	Punteggio massimo	Punteggio ottenuto	Valore servizio
0.56	3	3	0.56

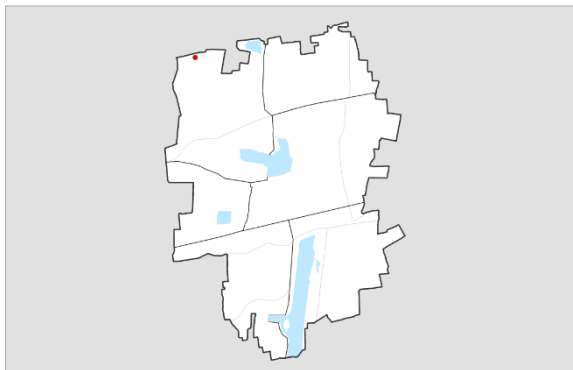
MANUTENZIONE

Valore categoria	Punteggio massimo	Punteggio ottenuto	Valore servizio
0.42	2	2	0.42



Città di Segrate

C6-041 Sistema dei servizi scolastici - Università_IRCCS Ospedale San Raffaele



LOCALIZZAZIONE:

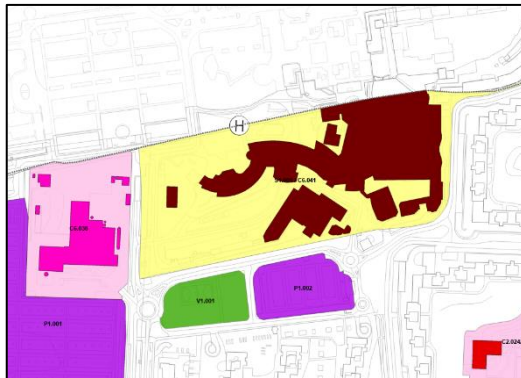
via Olgettina, 60

Foglio: 1

Mappale: 6,14,191

REGIME DI PROPRIETÀ:

Publicco	
Privato convenzionato	
Privato non convenzionato	X



ANALISI QUALITATIVA:

SICUREZZA		3
Accessi pedonali sicuri	1	
Uscite di sicurezza	1	
Videosorveglianza-custode	1	
MANUTENZIONE		2
Pulizia	1	
Stato di conservazione	1	
ACCESSIBILITÀ		3
Parcheggio auto	1	
Parcheggio biciclette	1	
Vicinanza trasporto pubblico	1	
TOTALE (max.8 punti)		8

MATRICE DI RIFERIMENTO:

A	B	C	D	E	F	G	H
	A5	AC1	A4	A3	A3	A3	A3
	B	C3	B2	E3	F4	G4	H4
		C	C4	C2	C3	C3	C3
			D	E3	F2	G2	H2
				E	E2	E2	E2
					F	FG1	FH1
						G	GH1
							H
					valore categoria		
A: Accessi pedonali sicuri				22	sicurezza		
B: Videosorveglianza-custode				2	1		
C: Uscite di sicurezza				19			
D: Pulizia				0	manutenzione		
E: Stato di conservazione				12	0,42		
F: Parcheggio auto				8			
G: Parcheggio biciclette				8	accessibilità		
H: Vicinanza trasporto pubblico				8	0,56		

INDICE DI VALUTAZIONE: 1.00

ST (Superficie Territoriale): 35.701 mq

COMUNALE	35.701 mq
Superficie coperta	15.295 mq
Volume	242.552 mc
EXTRACOMUNALE	140.685 mq
Superficie coperta	23.659 mq
Volume	377.834 mc

SUPERFICIE PONDERATA:35.701 mq

SICUREZZA

Valore categoria	Punteggio massimo	Punteggio ottenuto	Valore servizio
1	3	3	1.00

ACCESSIBILITÀ

Valore categoria	Punteggio massimo	Punteggio ottenuto	Valore servizio
0.56	3	3	0.56

MANUTENZIONE

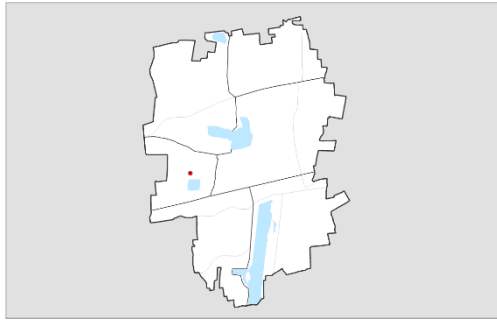
Valore categoria	Punteggio massimo	Punteggio ottenuto	Valore servizio
0.42	2	2	0.42



Città di Segrate

I1-003

Sistema dei servizi culturali e religiosi – Biblioteca comunale di Redecesco



LOCALIZZAZIONE:

via Verdi, 30

Foglio: 28

Mappale: 9,314

REGIME DI PROPRIETÀ:

Pubblico	X
Privato convenzionato	
Privato non convenzionato	



ANALISI QUALITATIVA:

SICUREZZA			3
Accessi pedonali sicuri	1		
Videosorveglianza (custode)	1		
Uscite di sicurezza	1		
MANUTENZIONE			2
Pulizia	1		
Stato di conservazione	1		
ACCESSIBILITÀ			4
Parcheggio auto	1		
Parcheggio biciclette	1		
Vicinanza trasporto pubblico	1		
Superamento barriere architett.	1		
SPAZI E ATTREZZATURE			2
Sale lettura	1		
Postazioni computer	1		
TOTALE (max.11 punti)			11

INDICE DI VALUTAZIONE: 1.00

ST (Superficie Territoriale): 2.575 mq

Superficie coperta	908,31 mq
Superficie esterna	6.023,32 mq
SLP	841,23 mq

SUPERFICIE PONDERATA: 2.575 mq

MATRICE DI RIFERIMENTO:

A	B	C	D	E	F	G	H	I	L	M
A5	AC1	A4	A3	A3	A3	A3	Al1	A2	A2	A2
B	C3	B2	E3	F4	G4	H4	I3	L5	M3	
	C	C4	C2	C3	C3	C3	Cl1	C2	C2	
		D	E1	F2	G2	H2	I2	L5	M4	
			E	E2	E2	E2	E2	L2	M2	
				F	FG1	FH1	I2	L2	M2	
					G	GH	I2	L2	M2	
						H	I2	L2	M2	
							I	I2	L2	
								L	L2	
									M	

	valore categoria
A: Accessi pedonali sicuri	27
B: Videosorveglianza	2
C: Uscite di sicurezza	24
D: Pulizia	0
E: Stato di conservazione	14
F: Parcheggio auto	8
G: Parcheggio biciclette	8
H: Vicinanza trasporto pubblico	8
I: Superamento barriere architettoniche	17
L: Sale lettura	20
M: Postazioni computer	15

	valore categoria	valore servizio
sicurezza	1	1.00
manutenzione	0.40	
accessibilità	0.58	
spazi e attrezzature	0.99	

SICUREZZA

Valore categoria	Punteggio massimo	Punteggio ottenuto	Valore servizio
1	3	3	1.00

SPAZI E ATTREZZATURE

Valore categoria	Punteggio massimo	Punteggio ottenuto	Valore servizio
0.99	2	2	0.99

ACCESSIBILITÀ

Valore categoria	Punteggio massimo	Punteggio ottenuto	Valore servizio
0.58	4	4	0.58

MANUTENZIONE

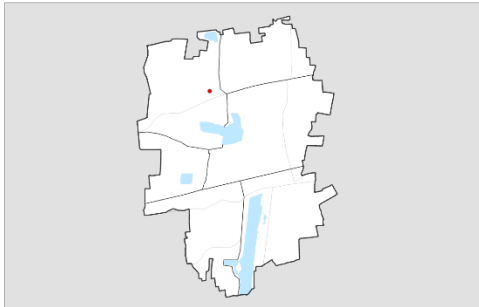
Valore categoria	Punteggio massimo	Punteggio ottenuto	Valore servizio
0.40	2	2	0.40



Città di Segrate

I1-005

Sistema dei servizi culturali e religiosi – Centro sociale Baraonda



LOCALIZZAZIONE:

via Pacinotti, 13

Foglio: 14

Mappale: 148

Subalterno: 1

REGIME DI PROPRIETÀ:

Pubblico	X
Privato convenzionato	
Privato non convenzionato	



ANALISI QUALITATIVA:

SICUREZZA			3
Accessi pedonali sicuri	1		
Videosorveglianza	1		
Uscite di sicurezza	1		
MANUTENZIONE			2
Pulizia	1		
Stato di conservazione	1		
ACCESSIBILITÀ			4
Parcheggio auto	1		
Parcheggio biciclette	1		
Vicinanza trasporto pubblico	1		
Superamento barriere archit. et.	1		
SPAZI E ATTREZZATURE			2
Sale lettura	1		
Postazioni computer	1		
TOTALE (max.11 punti)			11

INDICE DI VALUTAZIONE: 1.00

ST (Superficie Territoriale): 4.652 mq

Superficie coperta	475,24 mq
Superficie esterna	4.067,96 mq
SLP	518,53 mq

SUPERFICIE PONDERATA: 4.652 mq

MATRICE DI RIFERIMENTO:

A	B	C	D	E	F	G	H	I	L	M
A5	AC1	A4	A3	A3	A3	A3	Al1	A2	A2	A2
B	C3	B2	E3	F4	G4	H4	I3	L5	M3	
	C	C4	C2	C3	C3	C3	Cl1	C2	C2	
		D	E3	F2	G2	H2	I2	L5	M4	
			E	E2	E2	E2	E2	L2	M2	
				F	FG1	FH1	I2	L2	M2	
					G	GH	I2	L2	M2	
						H	I2	L2	M2	
							I	I2	L2	
								L	L2	
									M	

valore categoria	
A: Accessi pedonali sicuri	27
B: Videosorveglianza	2
C: Uscite di sicurezza	24
D: Pulizia	0
E: Stato di conservazione	14
F: Parcheggio auto	8
G: Parcheggio biciclette	8
H: Vicinanza trasporto pubblico	8
I: Superamento barriere architettoniche	17
L: Sale lettura	20
M: Postazioni computer	15
valore categoria	1
valore categoria	0,40
valore categoria	0,58
valore categoria	0,99

SICUREZZA

Valore categoria	Punteggio massimo	Punteggio ottenuto	Valore servizio
1	3	3	1.00

SPAZI E ATTREZZATURE

Valore categoria	Punteggio massimo	Punteggio ottenuto	Valore servizio
0.99	2	2	0.99

ACCESSIBILITÀ

Valore categoria	Punteggio massimo	Punteggio ottenuto	Valore servizio
0.58	4	4	0.58

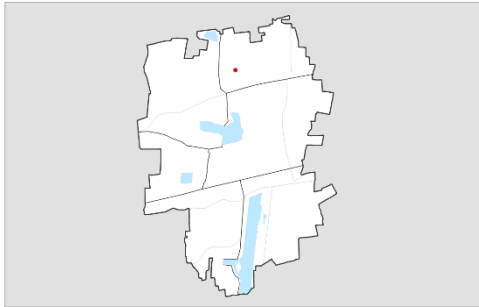
MANUTENZIONE

Valore categoria	Punteggio massimo	Punteggio ottenuto	Valore servizio
0.40	2	2	0.40



Città di Segrate

I1-006 Sistema dei servizi culturali e religiosi – Auditorium Toscanini_Casc. Commenda



LOCALIZZAZIONE:

via Amendola, 3
Foglio: 9
Mappale: 420,421,425

REGIME DI PROPRIETÀ:

Pubblico	X
Privato convenzionato	
Privato non convenzionato	



ANALISI QUALITATIVA:

SICUREZZA		3
Accessi pedonali sicuri	1	
Videosorveglianza (custode)	1	
Uscite di sicurezza	1	
MANUTENZIONE		2
Pulizia	1	
Stato di conservazione	1	
ACCESSIBILITÀ		4
Parcheggio auto	1	
Parcheggio biciclette	1	
Vicinanza trasporto pubblico	1	
Superamento barriere architett.	1	
SPAZI E ATTREZZATURE		1
Sale lettura	1	
Postazioni computer	0	
TOTALE (max.11 punti)		10

INDICE DI VALUTAZIONE: 1.00

ST (Superficie Territoriale): 2.284 mq

Superficie coperta	1.123 mq
Superficie esterna	2.284 mq
SLP	550,69 mq

SUPERFICIE PONDERATA: 2.284 mq

MATRICE DI RIFERIMENTO:

A	B	C	D	E	F	G	H	I	L	M
A5	AC1	A4	A3	A3	A3	A3	Al1	A2	A2	A2
B	C3	B2	E3	F4	G4	H4	I3	L5	M3	
	C	C4	C2	C3	C3	C3	Cl1	C2	C2	
		D	E1	F2	G2	H2	I2	L5	M4	
			E	E2	E2	E2	E2	L2	M2	
				F	FG1	FH1	I2	L2	M2	
					G	GH	I2	L2	M2	
						H	I2	L2	M2	
							I	I2	L2	
								L	L2	
									M	

valore categoria	
A: Accessi pedonali sicuri	27
B: Videosorveglianza	2
C: Uscite di sicurezza	24
D: Pulizia	0
E: Stato di conservazione	14
F: Parcheggio auto	8
G: Parcheggio biciclette	8
H: Vicinanza trasporto pubblico	8
I: Superamento barriere architettoniche	17
L: Sale lettura	20
M: Postazioni computer	15

valore categoria	1
sicurezza	0,40
manutenzione	0,58
accessibilità	0,99
spazi e attrezzature	

SICUREZZA

Valore categoria	Punteggio massimo	Punteggio ottenuto	Valore servizio
1	3	3	1.00

SPAZI E ATTREZZATURE

Valore categoria	Punteggio massimo	Punteggio ottenuto	Valore servizio
0.99	2	2	0.99

ACCESSIBILITÀ

Valore categoria	Punteggio massimo	Punteggio ottenuto	Valore servizio
0.58	4	4	0.58

MANUTENZIONE

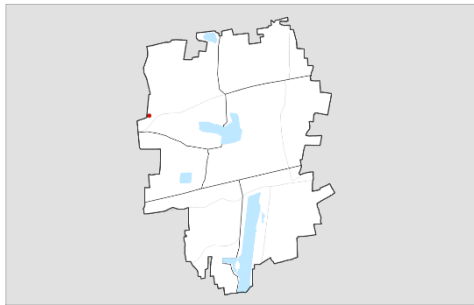
Valore categoria	Punteggio massimo	Punteggio ottenuto	Valore servizio
0.40	2	2	0.40



Città di Segrate

I1-007

Sistema dei servizi culturali e religiosi – Centro culturale islamico



LOCALIZZAZIONE:

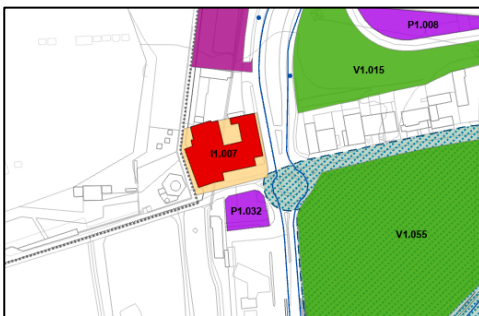
via Vecchia Cassanese

Foglio: 13

Mappale: 4, 5

REGIME DI PROPRIETÀ:

Pubblico	X
Privato convenzionato	
Privato non convenzionato	



ANALISI QUALITATIVA:

SICUREZZA		3
Accessi pedonali sicuri	1	
Videosorveglianza	1	
Uscite di sicurezza	1	
MANUTENZIONE		2
Pulizia	1	
Stato di conservazione	1	
ACCESSIBILITÀ		4
Parcheggio auto	1	
Parcheggio biciclette	1	
Vicinanza trasporto pubblico	1	
Superamento barriere archit.	1	
SPAZI E ATTREZZATURE		2
Sale lettura	1	
Postazioni computer	1	
TOTALE (max.11 punti)		11

INDICE DI VALUTAZIONE: 1.00

ST (Superficie Territoriale): 1.574 mq

Superficie coperta	-
Superficie esterna	-
SLP	1.205 mq

SUPERFICIE PONDERATA: 1.574 mq

MATRICE DI RIFERIMENTO:

A	B	C	D	E	F	G	H	I	L	M
A5	AC1	A4	A3	A3	A3	A3	Al1	A2	A2	A2
B	C3	B2	E3	F4	G4	H4	I3	L5	M3	C2
	C	C4	C2	C3	C3	C3	Cl1	C2	C2	C2
		D	E1	F2	G2	H2	I2	L5	M4	M4
			E	E2	E2	E2	E2	L2	M2	M2
				F	FG1	FH1	I2	L2	M2	M2
					G	GH	I2	L2	M2	M2
						H	I2	L2	M2	M2
							I	I2	L2	L2
								L	L2	L2
										M

valore categoria	
A: Accessi pedonali sicuri	27
B: Videosorveglianza	2
C: Uscite di sicurezza	24
D: Pulizia	0
E: Stato di conservazione	14
F: Parcheggio auto	8
G: Parcheggio biciclette	8
H: Vicinanza trasporto pubblico	8
I: Superamento barriere architettoniche	17
L: Sale lettura	20
M: Postazioni computer	15
sicurezza	1
manutenzione	0,40
accessibilità	0,58
spazi e attrezzature	0,99

SICUREZZA

Valore categoria	Punteggio massimo	Punteggio ottenuto	Valore servizio
1	3	3	1.00

SPAZI E ATTREZZATURE

Valore categoria	Punteggio massimo	Punteggio ottenuto	Valore servizio
0.99	2	2	0.99

ACCESSIBILITÀ

Valore categoria	Punteggio massimo	Punteggio ottenuto	Valore servizio
0.58	4	4	0.58

MANUTENZIONE

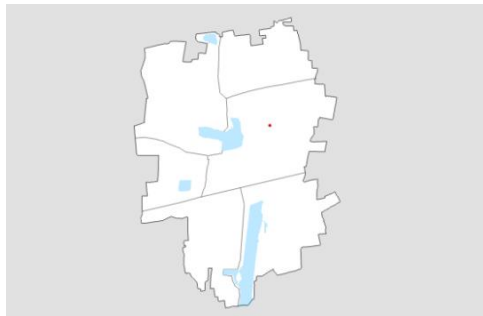
Valore categoria	Punteggio massimo	Punteggio ottenuto	Valore servizio
0.40	2	2	0.40



Città di Segrate

I1-011

Sistema dei servizi culturali e religiosi – Parrocchia Santo Stefano Oratorio



LOCALIZZAZIONE:


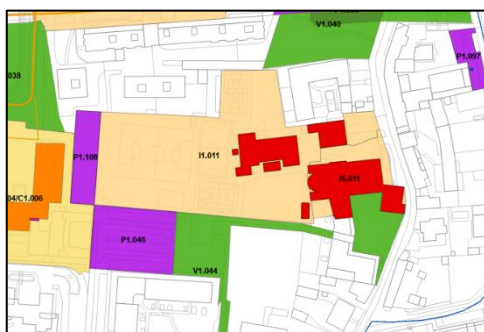
via Roma

Foglio: 23

Mappale: 24, 31, 287 (sub. 701),
819 (parte)

REGIME DI PROPRIETÀ:

Pubblico	
Privato convenzionato	X
Privato non convenzionato	



ANALISI QUALITATIVA:

SICUREZZA		
Accessi pedonali sicuri	-	
Videosorveglianza	-	-
Uscite di sicurezza	-	
MANUTENZIONE		
Pulizia	-	-
Stato di conservazione	-	
ACCESSIBILITÀ		
Parcheggio auto	-	
Parcheggio biciclette	-	-
Vicinanza trasporto pubblico	-	
Superamento barriere architett.	-	
SPAZI E ATTREZZATURE		
Sale lettura	-	-
Postazioni computer	-	
TOTALE (max.11 punti)		-

INDICE DI VALUTAZIONE -

ST (Superficie Territoriale): 9.065 mq

Superficie coperta	-
Superficie esterna	-
SLP	1466 mq

SUPERFICIE PONDERATA: - mq

MATRICE DI RIFERIMENTO:

A	B	C	D	E	F	G	H	I	L	M
A5	AC1	A4	A3	A3	A3	A3	Al1	A2	A2	A2
B	C3	B2	E3	F4	G4	H4	I3	L5	M3	
	C	C4	C2	C3	C3	C3	Cl1	C2	C2	
		D	E1	F2	G2	H2	I2	L5	M4	
			E	E2	E2	E2	E2	L2	M2	
				F	FG1	FH1	I2	L2	M2	
					G	GH	I2	L2	M2	
						H	I2	L2	M2	
							I2	L2	M2	
								L	L2	M
										M

	valore categoria
A: Accessi pedonali sicuri	27
B: Videosorveglianza	2
C: Uscite di sicurezza	24
D: Pulizia	0
E: Stato di conservazione	14
F: Parcheggio auto	8
G: Parcheggio biciclette	8
H: Vicinanza trasporto pubblico	8
I: Superamento barriere architettoniche	17
L: Sale lettura	20
M: Postazioni computer	15
	sicurezza 1
	manutenzione 0,40
	accessibilità 0,58
	spazi e attrezzature 0,99

SICUREZZA

Valore categoria	Punteggio massimo	Punteggio ottenuto	Valore servizio
1	3	-	-

SPAZI E ATTREZZATURE

Valore categoria	Punteggio massimo	Punteggio ottenuto	Valore servizio
0,99	2	-	-

ACCESSIBILITÀ

Valore categoria	Punteggio massimo	Punteggio ottenuto	Valore servizio
0,58	4	-	-

MANUTENZIONE

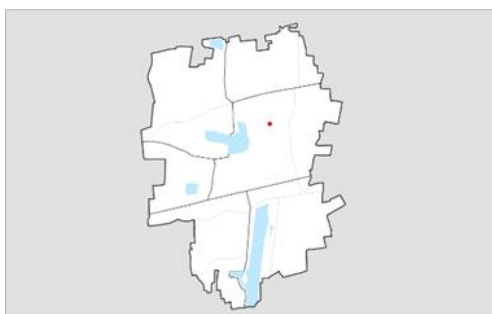
Valore categoria	Punteggio massimo	Punteggio ottenuto	Valore servizio
0,40	2	-	-



Città di Segrate

I1-026

Sistema dei servizi culturali e religiosi – Biblioteca_comunale



LOCALIZZAZIONE:

via XXV Aprile, 41

Foglio: 23

Mappale: 818

REGIME DI PROPRIETÀ:

Pubblico	X
Privato convenzionato	
Privato non convenzionato	



ANALISI QUALITATIVA:

SICUREZZA		3.5
Accessi pedonali sicuri	1.5	
Videosorveglianza (antifurto)	1	
Uscite di sicurezza	1	
MANUTENZIONE		2.5
Pulizia	1	
Stato di conservazione	1.5	
ACCESSIBILITÀ		4
Parcheggio auto	1	
Parcheggio biciclette	1	
Vicinanza trasporto pubblico	1	
Superamento barriere archit.	1	
SPAZI E ATTREZZATURE		2
Sale lettura	1	
Postazioni computer	1	
TOTALE (max.11 punti)		12

INDICE DI VALUTAZIONE: 1.09

ST (Superficie Territoriale): 17.254 mq

Superficie coperta	1.155,85 mq
Superficie esterna	4.747,65 mq
SLP	2.791,31 mq

SUPERFICIE PONDERATA: 18.807 mq

MATRICE DI RIFERIMENTO:

A	B	C	D	E	F	G	H	I	L	M
A5	AC1	A4	A3	A3	A3	A3	Al1	A2	A2	A2
B	C3	B2	E3	F4	G4	H4	I3	L5	M3	C2
	C	C4	C2	C3	C3	C3	Cl1	C2	C2	C2
		D	E3	F2	G2	H2	I2	L5	M4	M4
			E2	E2	E2	E2	E2	L2	M2	M2
				F	FG1	FH1	I2	L2	M2	M2
					G	GH	I2	L2	M2	M2
						H	I2	L2	M2	M2
							I	I2	L2	L2
								L	L2	L2
										M

	valore categoria	
A: Accessi pedonali sicuri	27	
B: Videosorveglianza	2	
C: Uscite di sicurezza	24	
D: Pulizia	0	
E: Stato di conservazione	14	
F: Parcheggio auto	8	
G: Parcheggio biciclette	8	
H: Vicinanza trasporto pubblico	8	
I: Superamento barriere architettoniche	17	
L: Sale lettura	20	
M: Postazioni computer	15	
	sicurezza	1
	manutenzione	0,40
	accessibilità	0,58
	spazi e attrezzature	0,99

SICUREZZA

Valore categoria	Punteggio massimo	Punteggio ottenuto	Valore servizio
1	3	3.5	1.17

SPAZI E ATTREZZATURE

Valore categoria	Punteggio massimo	Punteggio ottenuto	Valore servizio
0.99	2	2	0.99

ACCESSIBILITÀ

Valore categoria	Punteggio massimo	Punteggio ottenuto	Valore servizio
0.58	4	4	0.58

MANUTENZIONE

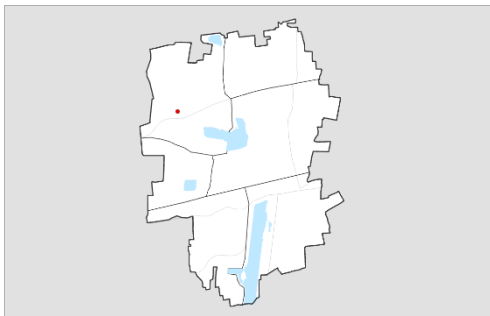
Valore categoria	Punteggio massimo	Punteggio ottenuto	Valore servizio
0.40	2	2.5	0.50



Città di Segrate

I1-027

Sistema dei servizi culturali e religiosi – Accademia Brera_Milano 2



LOCALIZZAZIONE:

via Olgia, 9

Foglio: 13

Mappale: 49

REGIME DI PROPRIETÀ:

Pubblico	X
Privato convenzionato	
Privato non convenzionato	



ANALISI QUALITATIVA:

SICUREZZA		3
Accessi pedonali sicuri	1	
Videosorveglianza	1	
Uscite di sicurezza	1	
MANUTENZIONE		2
Pulizia	1	
Stato di conservazione	1	
ACCESSIBILITÀ		4.5
Parcheggio auto	1.5	
Parcheggio biciclette	1	
Vicinanza trasporto pubblico	1	
Superamento barriere archit.	1	
SPAZI E ATTREZZATURE		2
Sale lettura	1	
Postazioni computer	1	
TOTALE (max.11 punti)		11.5

INDICE DI VALUTAZIONE: 1.05

ST (Superficie Territoriale): 1.996 mq

Superficie coperta	638,22 mq
Superficie esterna	1.423 mq
SLP	350,41 mq

SUPERFICIE PONDERATA: 2.096 mq

MATRICE DI RIFERIMENTO:

A	B	C	D	E	F	G	H	I	L	M
A5	AC1	A4	A3	A3	A3	A3	Al1	A2	A2	A2
B	C3	B2	E3	F4	G4	H4	I3	L5	M3	C2
	C	C4	C2	C3	C3	C3	Cl1	C2	C2	C2
		D	E1	F2	G2	H2	I2	L5	M4	M4
			E	E2	E2	E2	E2	L2	M2	M2
				F	FG1	FH1	I2	L2	M2	M2
					G	GH	I2	L2	M2	M2
						H	I2	L2	M2	M2
							I	I2	L2	L2
								L	L2	L2
									M	M

valore categoria	
A: Accessi pedonali sicuri	27
B: Videosorveglianza	2
C: Uscite di sicurezza	24
D: Pulizia	0
E: Stato di conservazione	14
F: Parcheggio auto	8
G: Parcheggio biciclette	8
H: Vicinanza trasporto pubblico	8
I: Superamento barriere architettoniche	17
L: Sale lettura	20
M: Postazioni computer	15

valore categoria	1	sicurezza
manutenzione	0.40	
accessibilità	0.58	
spazi e attrezzature	0.99	

SICUREZZA

Valore categoria	Punteggio massimo	Punteggio ottenuto	Valore servizio
1	3	3	1.00

SPAZI E ATTREZZATURE

Valore categoria	Punteggio massimo	Punteggio ottenuto	Valore servizio
0.99	2	2	0.99

ACCESSIBILITÀ

Valore categoria	Punteggio massimo	Punteggio ottenuto	Valore servizio
0.58	4	4.5	0.65

MANUTENZIONE

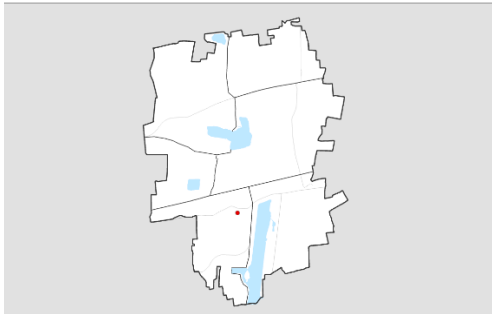
Valore categoria	Punteggio massimo	Punteggio ottenuto	Valore servizio
0.40	2	2	0.40



Città di Segrate

I2-018

Sistema dei servizi culturali e religiosi – Centri civici_La piccola isola



LOCALIZZAZIONE:

via Dante Alighieri, 13

Foglio: 40

Mappale: 14

Sub 1

REGIME DI PROPRIETÀ:

Pubblico	X
Privato convenzionato	
Privato non convenzionato	



ANALISI QUALITATIVA:

SICUREZZA		3
Accessi pedonali sicuri	1	
Videosorveglianza (custode)	1	
Uscite di sicurezza	1	
MANUTENZIONE		2
Pulizia	1	
Stato di conservazione	1	
ACCESSIBILITÀ		4
Parcheggio auto	1	
Parcheggio biciclette	1	
Vicinanza trasporto pubblico	1	
Superamento barriere architett.	1	
SPAZI E ATTREZZATURE		3.5
Sale riunioni	1	
Aule per attività di gruppo	1	
Verde	1	
Aule studio	0.5	
TOTALE (max.13 punti)		12.5

INDICE DI VALUTAZIONE: 0.96

ST (Superficie Territoriale): 2.175 mq

Superficie coperta	364 mq
Superficie esterna	1.259 mq
SLP	728 mq

SUPERFICIE PONDERATA: 2.088 mq

MATRICE DI RIFERIMENTO:

A	B	C	D	E	F	G	H	I	L	M	N	O
	B	AC1	A4	A3	A3	A3	A3	A11	A3	A3	A4	A3
		C4	C4	C3	C3	C3	C1	C3	C3	C3	C4	C3
			D	E3	F2	G2	H2	I2	L3	M3	N2	O3
				E	E2	F2	E2	E3	E3	E3	E2	E3
					F	FG1	GH1	I2	L2	M2	G2	O2
						G	H	I	I2	L2	M2	H2
								I	I2	I2	I2	I2
									L	L	M	L3
										M	M3	MO1
											N	O2
												O

valore categoria	
A: Accessi pedonali sicuri	36
B: Videosorveglianza	2
C: Uscite di sicurezza	33
D: Pulizia	0
E: Stato di conservazione	25
F: Parcheggio auto	10
G: Parcheggio biciclette	10
H: Vicinanza trasporto pubblico	10
I: Superamento barriere architettoniche	22
L: Sale riunioni	15
M: Aule per attività di gruppo	18
N: Verde	4
O: Aule studio	16

SICUREZZA			
Valore categoria	Punteggio massimo	Punteggio ottenuto	Valore servizio
1	3	3	1.00

SPAZI E ATTREZZATURE			
Valore categoria	Punteggio massimo	Punteggio ottenuto	Valore servizio
0.56	4	3.5	0.49

ACCESSIBILITÀ			
Valore categoria	Punteggio massimo	Punteggio ottenuto	Valore servizio
0.55	4	4	0.55

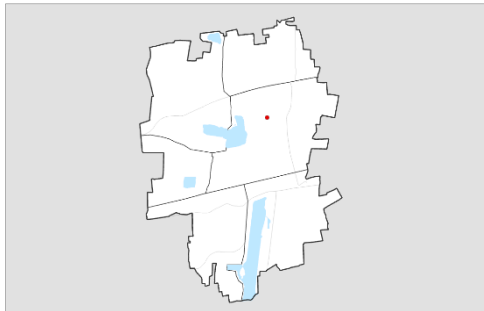
MANUTENZIONE			
Valore categoria	Punteggio massimo	Punteggio ottenuto	Valore servizio
0.53	2	2	0.53



Città di Segrate

I2-024

Sistema dei servizi culturali e religiosi – Centri civici_Giuseppe Verdi



LOCALIZZAZIONE:

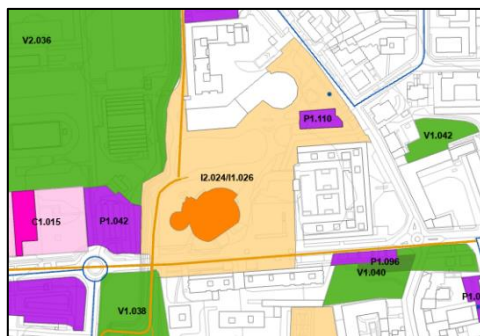
via XXV Aprile, 41

Foglio: 23

Mappale: 818,774,803,804,817

REGIME DI PROPRIETÀ:

Publicco	X
Privato convenzionato	
Privato non convenzionato	



ANALISI QUALITATIVA:

SICUREZZA		3.5
Accessi pedonali sicuri	1.5	
Videosorveglianza (antifurto)	1	
Uscite di sicurezza	1	
MANUTENZIONE		2.5
Pulizia	1	
Stato di conservazione	1.5	
ACCESSIBILITÀ		4
Parcheggio auto	1	
Parcheggio biciclette	1	
Vicinanza trasporto pubblico	1	
Superamento barriere archit.	1	
SPAZI E ATTREZZATURE		4
Sale riunioni	1	
Aule per attività di gruppo	1	
Verde	1	
Aule studio	1	
TOTALE (max.13 punti)		14

INDICE DI VALUTAZIONE: 1.08

ST (Superficie Territoriale): 17.254 mq

Superficie coperta	1.155,85 mq
Superficie esterna	4.747,65 mq
SLP	2.791,31 mq

SUPERFICIE PONDERATA: 18.634 mq

MATRICE DI RIFERIMENTO:

A	B	C	D	E	F	G	H	I	L	M	N	O
	B	AC1	A4	A3	A3	A3	A3	A11	A3	A3	A4	A3
		C1	E1	E1	F4	G4	H4	I4	L1	M1	N1	O1
			C3	C3	C3	C3	C3	C3	C3	C3	C3	C3
			D	E3	F2	G2	H2	I2	L1	M3	N1	O3
				E	E2	F2	E2	E3	E3	E3	E3	E3
					F	FG1	I2	L2	M2	F2	O2	
						G	GH1	I2	L2	M2	G2	O2
							H	I2	L2	M2	H2	O2
								I	I2	I2	I2	O2
									L	M	L3	LO1
										M	M3	MO1
											N	O2
												O

	valore categoria
A: Accessi pedonali sicuri	36
B: Videosorveglianza	2
C: Uscite di sicurezza	33
D: Pulizia	0
E: Stato di conservazione	25
F: Parcheggio auto	10
G: Parcheggio biciclette	10
H: Vicinanza trasporto pubblico	10
I: Superamento barriere architettoniche	22
L: Sale riunioni	15
M: Aule per attività di gruppo	18
N: Verde	4
O: Aule studio	16

valore categoria	sicurezza	manutenzione	accessibilità	spazi e attrezzature
1	1	0,53	0,55	0,56

SICUREZZA

Valore categoria	Punteggio massimo	Punteggio ottenuto	Valore servizio
1	3	3.5	1.17

SPAZI E ATTREZZATURE

Valore categoria	Punteggio massimo	Punteggio ottenuto	Valore servizio
0.56	4	4	0.56

ACCESSIBILITÀ

Valore categoria	Punteggio massimo	Punteggio ottenuto	Valore servizio
0.55	4	4	0.55

MANUTENZIONE

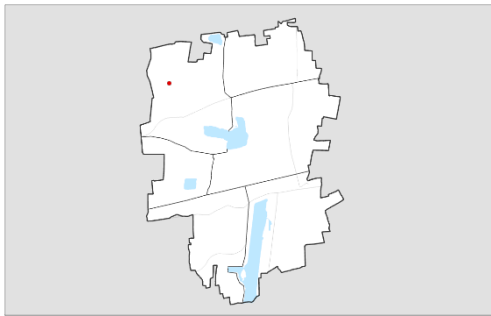
Valore categoria	Punteggio massimo	Punteggio ottenuto	Valore servizio
0.53	2	2.5	0.66



Città di Segrate

15-008

Sistema dei servizi culturali e religiosi – Strutture religiose_Dio Padre



LOCALIZZAZIONE:

Strada di Spina 3

Foglio: 6

Mappale: A

REGIME DI PROPRIETÀ:

Pubblico	
Privato convenzionato	
Privato non convenzionato	X



ANALISI QUALITATIVA:

SICUREZZA		
Accessi pedonali sicuri	1	2
Uscite di sicurezza	1	
MANUTENZIONE		
Pulizia	1.5	3
Stato di conservazione	1.5	
ACCESSIBILITÀ		
Parcheggio auto	1	3
Parcheggio biciclette	1	
Vicinanza trasporto pubblico	1	
SPAZI E ATTREZZATURE		
Oratorio-spazi per il gioco/sport	1	2.5
Verde	1.5	
TOTALE (max.9 punti)		10.5

MATRICE DI RIFERIMENTO:

A	B	C	D	E	F	G	H	I
	A4	A5	A3	A3	A3	A3	A2	A2
	B	B4	B3	B2	B2	B2	B2	B2
		C	D3	E4	F4	G4	H4	I4
			D	D2	D2	D2	H2	I2
				E	EF1	EG1	H3	I3
					F	FG1	H3	I3
						G	H3	I3
							H	H2
								I
valore categoria								
A: Accessi pedonali sicuri 25								
B: Uscite di sicurezza 17								
C: Pulizia 0								
D: Stato di conservazione 9								
E: Parcheggio auto 6								
F: Parcheggio biciclette 6								
G: Vicinanza trasporto pubblico 6								
H: Oratorio-spazi per gioco e sport 17								
I: Verde 15								
sicurezza 1								
manutenzione 0,21								
accessibilità 0,29								
spazi e attrezzature 0,76								

SICUREZZA

Valore categoria	Punteggio massimo	Punteggio ottenuto	Valore servizio
1	2	2	1.00

SPAZI E ATTREZZATURE

Valore categoria	Punteggio massimo	Punteggio ottenuto	Valore servizio
0.76	2	2.5	0.95

ACCESSIBILITÀ

Valore categoria	Punteggio massimo	Punteggio ottenuto	Valore servizio
0.29	3	3	0.29

MANUTENZIONE

Valore categoria	Punteggio massimo	Punteggio ottenuto	Valore servizio
0.21	2	3	0.32

INDICE DI VALUTAZIONE: 1.17

ST (Superficie Territoriale): 4.904 mq

Superficie coperta	1.163 mq
Superficie esterna	3.741 mq
SLP	1.163 mq

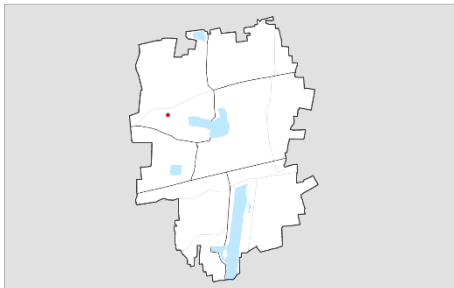
SUPERFICIE PONDERATA: 5.738 mq



Città di Segrate

15-009

Sistema dei servizi culturali e religiosi – Strutture religiose_Beata Vergine I.



LOCALIZZAZIONE:

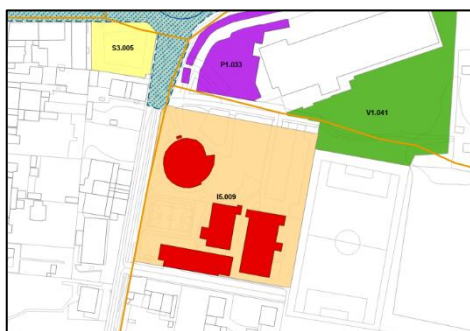
via Redecesio, 1

Foglio: 19

Mappale: B,6,70,221,392,464,490

REGIME DI PROPRIETÀ:

Pubblico	
Privato convenzionato	
Privato non convenzionato	X



ANALISI QUALITATIVA:

SICUREZZA		2
Accessi pedonali sicuri	1	
Uscite di sicurezza	1	
MANUTENZIONE		2.5
Pulizia	1.5	
Stato di conservazione	1	
ACCESSIBILITÀ		3
Parcheggio auto	1	
Parcheggio biciclette	1	
Vicinanza trasporto pubblico	1	
SPAZI E ATTREZZATURE		3
Oratorio-spazi per il gioco/sport	1.5	
Verde	1.5	
TOTALE (max.9 punti)		10.5

MATRICE DI RIFERIMENTO:

A	B	C	D	E	F	G	H	I
	A4	A5	A3	A3	A3	A3	A2	A2
	B	B4	B3	B2	B2	B2	B2	B2
		C	D3	E4	F4	G4	H4	I4
			D	D2	D2	D2	H2	I2
				E	EF1	EG1	H3	I3
					F	FG1	H3	I3
						G	H3	I3
							H	H2
								I
valore categoria								
A: Accessi pedonali sicuri 25								
B: Uscite di sicurezza 17								
C: Pulizia 0								
D: Stato di conservazione 9								
E: Parcheggio auto 6								
F: Parcheggio biciclette 6								
G: Vicinanza trasporto pubblico 6								
H: Oratorio-spazi per gioco e sport 17								
I: Verde 15								
sicurezza 1								
manutenzione 0,21								
accessibilità 0,29								
spazi e attrezzature 0,76								

INDICE DI VALUTAZIONE: 1.17

ST (Superficie Territoriale): 11.088 mq

Superficie coperta	1.834 mq
Superficie esterna	24.659 mq
SLP	2.922 mq

SUPERFICIE PONDERATA:12.973 mq

SICUREZZA

Valore categoria	Punteggio massimo	Punteggio ottenuto	Valore servizio
1	2	2	1.00

SPAZI E ATTREZZATURE

Valore categoria	Punteggio massimo	Punteggio ottenuto	Valore servizio
0.76	2	3	1.14

ACCESSIBILITÀ

Valore categoria	Punteggio massimo	Punteggio ottenuto	Valore servizio
0.29	3	3	0.29

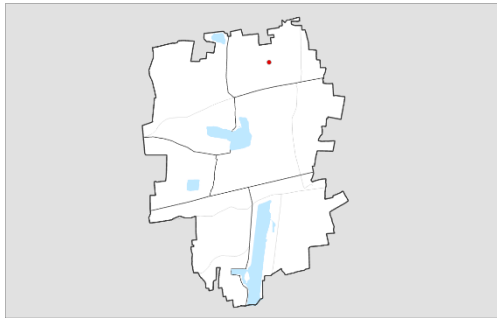
MANUTENZIONE

Valore categoria	Punteggio massimo	Punteggio ottenuto	Valore servizio
0.21	2	2.5	0.26



Città di Segrate

I5-010 Sistema dei servizi culturali e religiosi – Strutture religiose_Sant'Ambrogio ad F.



LOCALIZZAZIONE:

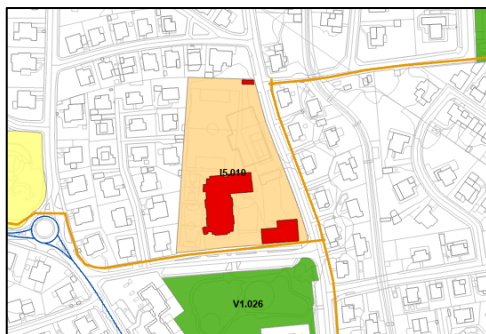
via Schuster, 1

Foglio: 10

Mappale: A,28,631,632,633,
668,670

REGIME DI PROPRIETÀ:

Pubblico	
Privato convenzionato	
Privato non convenzionato	X



ANALISI QUALITATIVA:

SICUREZZA		2
Accessi pedonali sicuri	1	
Uscite di sicurezza	1	
MANUTENZIONE		2
Pulizia	1	
Stato di conservazione	1	
ACCESSIBILITÀ		3
Parcheggio auto	1	
Parcheggio biciclette	1	
Vicinanza trasporto pubblico	1	
SPAZI E ATTREZZATURE		3
Oratorio-spazi per il gioco/sport	1.5	
Verde	1.5	
TOTALE (max.9 punti)		10

MATRICE DI RIFERIMENTO:

A	B	C	D	E	F	G	H	I	
	A4	A5	A3	A3	A3	A3	A2	A2	
	B	B4	B3	B2	B2	B2	B2	B2	
		C	D3	E4	F4	G4	H4	I4	
			D	D2	D2	D2	H2	I2	
				E	EF1	EG1	H3	I3	
					F	FG1	H3	I3	
						G	H3	I3	
							H	H2	
								I	
valore categoria									
								sicurezza	1
								manutenzione	0,21
								accessibilità	0,29
								spazi e attrezzature	0,76
A:	Accessi pedonali sicuri				25				
B:	Uscite di sicurezza				17				
C:	Pulizia				0				
D:	Stato di conservazione				9				
E:	Parcheggio auto				6				
F:	Parcheggio biciclette				6				
G:	Vicinanza trasporto pubblico				6				
H:	Oratorio-spazi per gioco e sport				17				
I:	Verde				15				

INDICE DI VALUTAZIONE: 1.11

ST (Superficie Territoriale): 9.624 mq

Superficie coperta	1.488 mq
Superficie esterna	8.136 mq
SLP	1.488 mq

SUPERFICIE PONDERATA:10.683 mq

SICUREZZA

Valore categoria	Punteggio massimo	Punteggio ottenuto	Valore servizio
1	2	2	1.00

SPAZI E ATTREZZATURE

Valore categoria	Punteggio massimo	Punteggio ottenuto	Valore servizio
0.76	2	3	1.14

ACCESSIBILITÀ

Valore categoria	Punteggio massimo	Punteggio ottenuto	Valore servizio
0.29	3	3	0.29

MANUTENZIONE

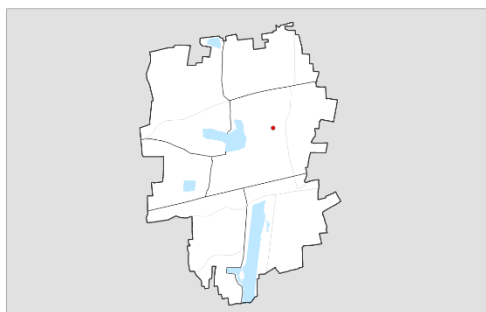
Valore categoria	Punteggio massimo	Punteggio ottenuto	Valore servizio
0.21	2	2	0.21



Città di Segrate

I5-011

Sistema dei servizi culturali e religiosi – Strutture religiose_Santo Stefano



LOCALIZZAZIONE:

piazza della Chiesa, 8

Foglio: 23

Mappale: A,24,31,38,287,735,819

REGIME DI PROPRIETÀ:

Pubblico	
Privato convenzionato	
Privato non convenzionato	X



ANALISI QUALITATIVA:

SICUREZZA		
Accessi pedonali sicuri	1	2
Uscite di sicurezza	1	
MANUTENZIONE		
Pulizia	1	2
Stato di conservazione	1	
ACCESSIBILITÀ		
Parcheggio auto	0.5	2
Parcheggio biciclette	0.5	
Vicinanza trasporto pubblico	1	
SPAZI E ATTREZZATURE		
Oratorio-spazi per il gioco/sport	1	2
Verde	1	
TOTALE (max.9 punti)		8

MATRICE DI RIFERIMENTO:

A	B	C	D	E	F	G	H	I
	A4	A5	A3	A3	A3	A3	A2	A2
	B	B4	B3	B2	B2	B2	B2	B2
		C	D3	E4	F4	G4	H4	I4
			D	D2	D2	D2	H2	I2
				E	EF1	EG1	H3	I3
					F	FG1	H3	I3
						G	H3	I3
							H	H2
								I
valore categoria								
A: Accessi pedonali sicuri				25			sicurezza	1
B: Uscite di sicurezza				17			manutenzione	0,21
C: Pulizia				0			accessibilità	0,29
D: Stato di conservazione				9			spazi e attrezzature	0,76
E: Parcheggio auto				6				
F: Parcheggio biciclette				6				
G: Vicinanza trasporto pubblico				6				
H: Oratorio-spazi per gioco e sport				17				
I: Verde				15				

INDICE DI VALUTAZIONE: 0.89

ST (Superficie Territoriale): 1.904 mq

Superficie coperta	2.032 mq
Superficie esterna	8.592 mq
SLP	3.357 mq

SUPERFICIE PONDERATA: 1.695 mq

SICUREZZA

Valore categoria	Punteggio massimo	Punteggio ottenuto	Valore servizio
1	2	2	1.00

SPAZI E ATTREZZATURE

Valore categoria	Punteggio massimo	Punteggio ottenuto	Valore servizio
0.76	2	2	0.76

ACCESSIBILITÀ

Valore categoria	Punteggio massimo	Punteggio ottenuto	Valore servizio
0.29	3	2	0.19

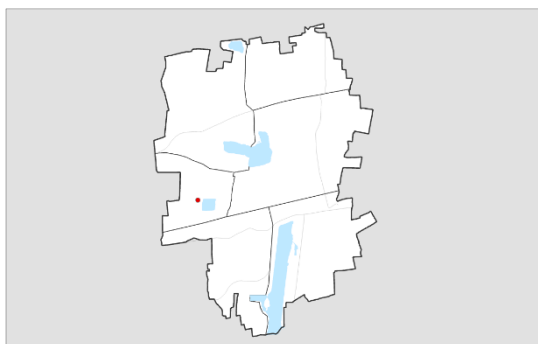
MANUTENZIONE

Valore categoria	Punteggio massimo	Punteggio ottenuto	Valore servizio
0.21	2	2	0.21



Città di Segrate

15-012 Sistema dei servizi culturali e religiosi – Strutture religiose_Madonna del Rosario



LOCALIZZAZIONE:

via Milano, 1
Foglio: 27
Mappale: A,94

REGIME DI PROPRIETÀ:

Pubblico	
Privato convenzionato	
Privato non convenzionato	X



ANALISI QUALITATIVA:

SICUREZZA		2
Accessi pedonali sicuri	1	
Uscite di sicurezza	1	
MANUTENZIONE		2.5
Pulizia	1.5	
Stato di conservazione	1	
ACCESSIBILITÀ		3
Parcheggio auto	1	
Parcheggio biciclette	1	
Vicinanza trasporto pubblico	1	
SPAZI E ATTREZZATURE		2.5
Oratorio-spazi per il gioco/sport	1.5	
Verde	1	
TOTALE (max.9 punti)		10

MATRICE DI RIFERIMENTO:

A	B	C	D	E	F	G	H	I
	A4	A5	A3	A3	A3	A3	A2	A2
	B	B4	B3	B2	B2	B2	B2	B2
		C	D3	E4	F4	G4	H4	I4
			D	D2	D2	D2	H2	I2
				E	EF1	EG1	H3	I3
					F	FG1	H3	I3
						G	H3	I3
							H	H2
								I
valore categoria								
A: Accessi pedonali sicuri					25		sicurezza	1
B: Uscite di sicurezza					17			
C: Pulizia					0		manutenzione	0,21
D: Stato di conservazione					9			
E: Parcheggio auto					6			
F: Parcheggio biciclette					6		accessibilità	0,29
G: Vicinanza trasporto pubblico					6			
H: Oratorio-spazi per gioco e sport					17		spazi e attrezzature	0,76
I: Verde					15			

SICUREZZA

Valore categoria	Punteggio massimo	Punteggio ottenuto	Valore servizio
1	2	2	1.00

SPAZI E ATTREZZATURE

Valore categoria	Punteggio massimo	Punteggio ottenuto	Valore servizio
0.76	2	2.5	0.95

ACCESSIBILITÀ

Valore categoria	Punteggio massimo	Punteggio ottenuto	Valore servizio
0.29	3	3	0.29

MANUTENZIONE

Valore categoria	Punteggio massimo	Punteggio ottenuto	Valore servizio
0.21	2	2.5	0.26

INDICE DI VALUTAZIONE: 1.11

ST (Superficie Territoriale): 3.377 mq

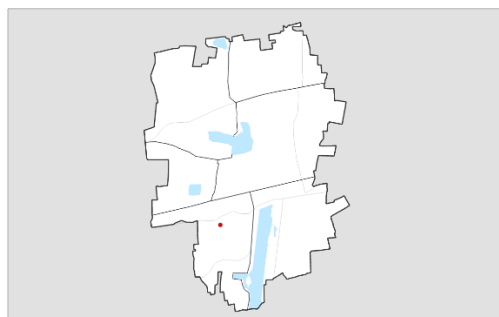
Superficie coperta	1.478 mq
Superficie esterna	4.328 mq
SLP	2.106 mq

SUPERFICIE PONDERATA: 3.748 mq



Città di Segrate

15-013 Sistema dei servizi culturali e religiosi – Strutture religiose _S.Alberto Magno



LOCALIZZAZIONE:

via Novogro, 29

Foglio: 40

Mappale: A,6,69,113,114,218,222

REGIME DI PROPRIETÀ:

Pubblico	
Privato convenzionato	
Privato non convenzionato	X



ANALISI QUALITATIVA:

SICUREZZA		
Accessi pedonali sicuri	1	2
Uscite di sicurezza	1	
MANUTENZIONE		
Pulizia	1	2
Stato di conservazione	1	
ACCESSIBILITÀ		
Parcheggio auto	1	2.5
Parcheggio biciclette	1	
Vicinanza trasporto pubblico	0.5	
SPAZI E ATTREZZATURE		
Oratorio-spazi per il gioco/sport	0.5	2
Verde	1.5	
TOTALE (max.9 punti)		8.5

MATRICE DI RIFERIMENTO:

A	B	C	D	E	F	G	H	I
	A4	A5	A3	A3	A3	A3	A2	A2
	B	B4	B3	B2	B2	B2	B2	B2
		C	D3	E4	F4	G4	H4	I4
			D	D2	D2	D2	H2	I2
				E	EF1	EG1	H3	I3
					F	FG1	H3	I3
						G	H3	I3
							H	H2
								I
valore categoria								
A: Accessi pedonali sicuri				25			sicurezza	1
B: Uscite di sicurezza				17			manutenzione	0,21
C: Pulizia				0			accessibilità	0,29
D: Stato di conservazione				9			spazi e attrezzature	0,76
E: Parcheggio auto				6				
F: Parcheggio biciclette				6				
G: Vicinanza trasporto pubblico				6				
H: Oratorio-spazi per gioco e sport				17				
I: Verde				15				

SICUREZZA

Valore categoria	Punteggio massimo	Punteggio ottenuto	Valore servizio
1	2	2	1.00

SPAZI E ATTREZZATURE

Valore categoria	Punteggio massimo	Punteggio ottenuto	Valore servizio
0.76	2	2	0.76

ACCESSIBILITÀ

Valore categoria	Punteggio massimo	Punteggio ottenuto	Valore servizio
0.29	3	2.5	0.24

MANUTENZIONE

Valore categoria	Punteggio massimo	Punteggio ottenuto	Valore servizio
0.21	2	2	0.21

INDICE DI VALUTAZIONE: 0.94

ST (Superficie Territoriale): 5.893 mq

Superficie coperta	1.399 mq
Superficie esterna	4.487 mq
SLP	1.911 mq

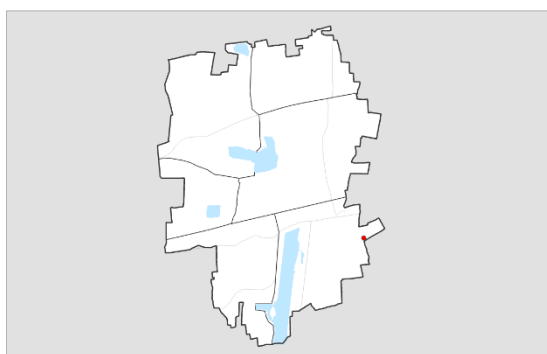
SUPERFICIE PONDERATA: 5.539 mq



Città di Segrate

I5-014

Sistema dei servizi culturali e religiosi – Santi Carlo e Anna



LOCALIZZAZIONE:

piazza C.commerciale, 12

Foglio: 45

Mappale: 93,131,132,145,146,159

REGIME DI PROPRIETÀ:

Pubblico	
Privato convenzionato	
Privato non convenzionato	X



ANALISI QUALITATIVA:

SICUREZZA		
Accessi pedonali sicuri	1	2
Uscite di sicurezza	1	
MANUTENZIONE		
Pulizia	1.5	3
Stato di conservazione	1.5	
ACCESSIBILITÀ		
Parcheggio auto	1	3
Parcheggio biciclette	1	
Vicinanza trasporto pubblico	1	
SPAZI E ATTREZZATURE		
Oratorio-spazi per il gioco/sport	0.5	2
Verde	1.5	
TOTALE (max.9 punti)		10

MATRICE DI RIFERIMENTO:

A	B	C	D	E	F	G	H	I
	A4	A5	A3	A3	A3	A3	A2	A2
	B	B4	B3	B2	B2	B2	B2	B2
		C	D3	E4	F4	G4	H4	I4
			D	D2	D2	D2	H2	I2
				E	EF1	EG1	H3	I3
					F	FG1	H3	I3
						G	H3	I3
							H	H2
								I
valore categoria								
A: Accessi pedonali sicuri				25	sicurezza		1	
B: Uscite di sicurezza				17	manutenzione		0,21	
C: Pulizia				0	accessibilità		0,29	
D: Stato di conservazione				9	spazi e attrezzature		0,76	
E: Parcheggio auto				6				
F: Parcheggio biciclette				6				
G: Vicinanza trasporto pubblico				6				
H: Oratorio-spazi per gioco e sport				17				
I: Verde				15				

INDICE DI VALUTAZIONE: 1.11

ST (Superficie Territoriale): 3.114 mq

Superficie coperta	793 mq
Superficie esterna	2.321 mq
SLP	793 mq

SUPERFICIE PONDERATA: 3.457 mq

SICUREZZA			
Valore categoria	Punteggio massimo	Punteggio ottenuto	Valore servizio
1	2	2	1.00

SPAZI E ATTREZZATURE			
Valore categoria	Punteggio massimo	Punteggio ottenuto	Valore servizio
0.76	2	2	0.76

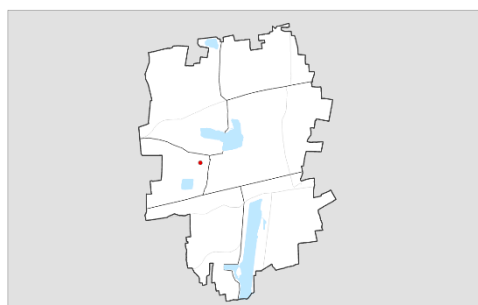
ACCESSIBILITÀ			
Valore categoria	Punteggio massimo	Punteggio ottenuto	Valore servizio
0.29	3	3	0.29

MANUTENZIONE			
Valore categoria	Punteggio massimo	Punteggio ottenuto	Valore servizio
0.21	2	3	0.32



Città di Segrate

15-015 Sistema dei servizi culturali e religiosi – Strutture religiose_Chiesetta S.Ambrogio

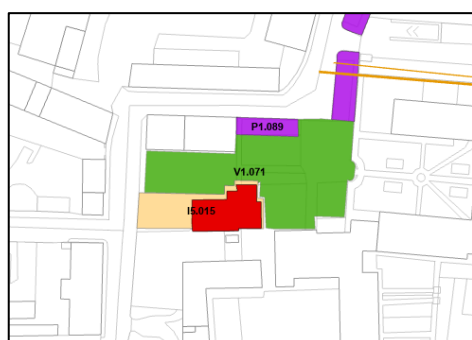


LOCALIZZAZIONE:

via Trento
Foglio: 28
Mappale: A,607

REGIME DI PROPRIETÀ:

Pubblico	X
Privato convenzionato	
Privato non convenzionato	



ANALISI QUALITATIVA:

SICUREZZA		
Accessi pedonali sicuri	1	1
MANUTENZIONE		
Pulizia	1	2
Stato di conservazione	1	
ACCESSIBILITÀ		
Parcheggio auto	1	2.5
Parcheggio biciclette	1	
Vicinanza trasporto pubblico	0.5	
SPAZI E ATTREZZATURE		
Verde	0	0
TOTALE (max.7 punti)		5.5

INDICE DI VALUTAZIONE: 0.93

ST (Superficie Territoriale): 404 mq

Superficie coperta	211 mq
Superficie esterna	193 mq
SLP	211 mq

SUPERFICIE PONDERATA: 376 mq

MATRICE DI RIFERIMENTO:

A	B	C	D	E	F	G		
	A4	A5	A3	A3	A3	A3		
	B	C4	D3	E2	F2	G2		
		C	C3	C4	C4	C4		
			D	DE1	DF1	G2		
				E	EF1	G2		
					F	G2		
						G		
							valore categoria	
A: Accessi pedonali sicuri						21	sicurezza	1
B: Pulizia						0		
C: Stato di conservazione						19	manutenzione	0,45
D: Parcheggio auto						5		
E: Parcheggio biciclette						4	accessibilità	0,2
F: Vicinanza trasporto pubblico						4		
G: Verde						8	spazi e attrezzature	0,38

SICUREZZA			
Valore categoria	Punteggio massimo	Punteggio ottenuto	Valore servizio
1	1	1	1.00

MANUTENZIONE			
Valore categoria	Punteggio massimo	Punteggio ottenuto	Valore servizio
0.45	2	2	0.45

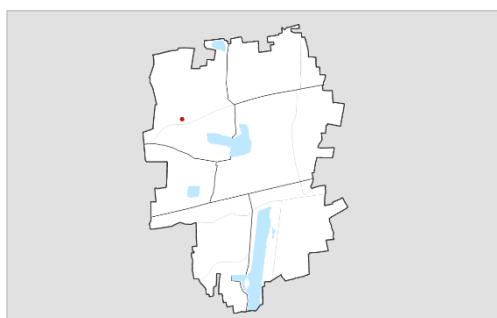
SPAZI E ATTREZZATURE			
Valore categoria	Punteggio massimo	Punteggio ottenuto	Valore servizio
0.38	1	1	0.38

ACCESSIBILITÀ			
Valore categoria	Punteggio massimo	Punteggio ottenuto	Valore servizio
0.2	3	2.5	0.17



Città di Segrate

15-016 Sistema dei servizi culturali e religiosi – Strutture religiose_Chiesetta di Milano 2



LOCALIZZAZIONE:

via Olgia
Foglio: 13
Mappale: 314

REGIME DI PROPRIETÀ:

Pubblico	
Privato convenzionato	
Privato non convenzionato	X



ANALISI QUALITATIVA:

SICUREZZA		
Accessi pedonali sicuri	1	1
MANUTENZIONE		
Pulizia	1	2
Stato di conservazione	1	
ACCESSIBILITÀ		
Parcheggio auto	1	3
Parcheggio biciclette	1	
Vicinanza trasporto pubblico	1	
SPAZI E ATTREZZATURE		
Verde	1	1
TOTALE (max.7 punti)		7

MATRICE DI RIFERIMENTO:

A	B	C	D	E	F	G		
	A4	A5	A3	A3	A3	A3		
	B	C4	D3	E2	F2	G2		
		C	C3	C4	C4	C4		
			D	DE1	DF1	G2		
				E	EF1	G2		
					F	G2		
						G		
							valore categoria	
A: Accessi pedonali sicuri							21	sicurezza
B: Pulizia							0	
C: Stato di conservazione							19	manutenzione
D: Parcheggio auto							5	
E: Parcheggio biciclette							4	accessibilità
F: Vicinanza trasporto pubblico							4	
G: Verde							8	spazi e attrezzature
								0,38

INDICE DI VALUTAZIONE: 1.00

ST (Superficie Territoriale): 32 mq

Superficie coperta	32 mq
Superficie esterna	-
SLP	32 mq

SUPERFICIE PONDERATA: 32 mq

SICUREZZA

Valore categoria	Punteggio massimo	Punteggio ottenuto	Valore servizio
1	1	1	1.00

MANUTENZIONE

Valore categoria	Punteggio massimo	Punteggio ottenuto	Valore servizio
0.45	2	2	0.45

SPAZI E ATTREZZATURE

Valore categoria	Punteggio massimo	Punteggio ottenuto	Valore servizio
0.38	1	1	0.38

ACCESSIBILITÀ

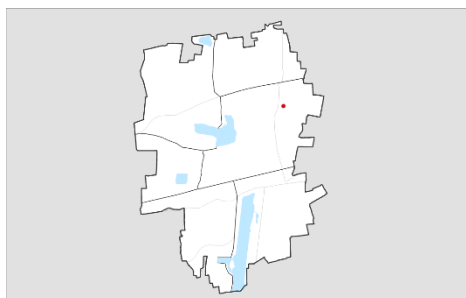
Valore categoria	Punteggio massimo	Punteggio ottenuto	Valore servizio
0.2	3	3	0.2



Città di Segrate

I5-017

Sistema dei servizi culturali e religiosi – Strutture religiose_Cimitero



LOCALIZZAZIONE:

piazzale C.ti e D.ti in Russia

Foglio: 16-24

Mappale: A, 301,302,303,658,

866 - 1,91,93,99,100,110,112,117

REGIME DI PROPRIETÀ:

Pubblico	X
Privato convenzionato	
Privato non convenzionato	



ANALISI QUALITATIVA:

SICUREZZA		1
Accessi pedonali sicuri	1	
MANUTENZIONE		2
Pulizia	1	
Stato di conservazione	1	
ACCESSIBILITÀ		4
Parcheggio auto	1	
Parcheggio biciclette	1	
Vicinanza trasporto pubblico	1	
Superamento barriere architett.	1	
TOTALE (max.7 punti)		7

MATRICE DI RIFERIMENTO:

A	B	C	D	E	F	G			
	A4	A5	A3	A3	A3	A3			
	B	C4	D3	E2	F2	G2			
		C	C3	C4	C4	C4			
			D	DE1	DF1	DG1			
				E	EF1	EG1			
					F	FG1			
						G			
							valore categoria		
A: Accessi pedonali sicuri							21	sicurezza	1
B: Pulizia							0		
C: Stato di conservazione							19	manutenzione	0,45
D: Parcheggio auto							6		
E: Parcheggio biciclette							5		
F: Vicinanza trasporto pubblico							5	accessibilità	0,25
G: Superamento barriere architettoniche							5		

INDICE DI VALUTAZIONE: 1.00

ST (Superficie Territoriale): 28.967 mq

SUPERFICIE PONDERATA:28.967 mq

SICUREZZA

Valore categoria	Punteggio massimo	Punteggio ottenuto	Valore servizio
1	1	1	1.00

MANUTENZIONE

Valore categoria	Punteggio massimo	Punteggio ottenuto	Valore servizio
0.45	2	2	0.45

ACCESSIBILITA'

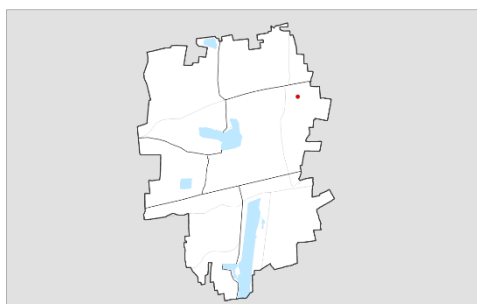
Valore categoria	Punteggio massimo	Punteggio ottenuto	Valore servizio
0.25	4	4	0.25



Città di Segrate

15-021

Sistema dei servizi culturali e religiosi – Sede di associazione



LOCALIZZAZIONE:

via degli Alpini, 34

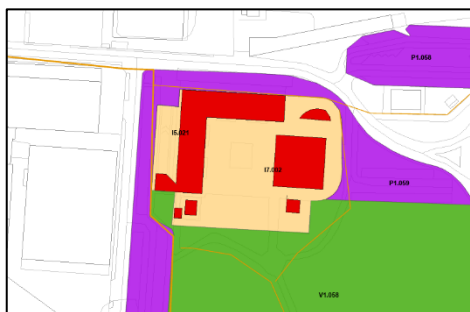
Foglio: 17

Mappale: 187

Sub. 2, 3 e 4

REGIME DI PROPRIETÀ:

Pubblico	X
Privato convenzionato	
Privato non convenzionato	



ANALISI QUALITATIVA:

SICUREZZA		1
Accessi pedonali sicuri (uscite sicurezza con antifurto + custode)	1	
MANUTENZIONE		2
Pulizia	1	
Stato di conservazione	1	
ACCESSIBILITÀ		4
Parcheggio auto	1	
Parcheggio biciclette	1	
Vicinanza trasporto pubblico	1	
Superamento barriere architett.	1	
TOTALE (max.7 punti)		7

INDICE DI VALUTAZIONE: 1.00

ST (Superficie Territoriale): 1.480 mq

Superficie coperta	2.257 mq
Superficie esterna	1.191 mq
SLP	3.528 mq

SUPERFICIE PONDERATA: 1.480 mq

MATRICE DI RIFERIMENTO:

A	B	C	D	E	F	G		
	A4	A5	A3	A3	A3	A3		
	B	C4	D3	E2	F2	G2		
		C	C3	C4	C4	C4		
			D	DE1	DF1	DG1		
				E	EF1	EG1		
					F	FG1		
						G		
						valore categoria		
A: Accessi pedonali sicuri						21	sicurezza	1
B: Pulizia						0		
C: Stato di conservazione						19	manutenzione	0,45
D: Parcheggio auto						6		
E: Parcheggio biciclette						5		
F: Vicinanza trasporto pubblico						5	accessibilità	0,25
G: Superamento barriere architettoniche						5		

SICUREZZA			
Valore categoria	Punteggio massimo	Punteggio ottenuto	Valore servizio
1	1	1	1.00

MANUTENZIONE			
Valore categoria	Punteggio massimo	Punteggio ottenuto	Valore servizio
0,45	2	2	0,45

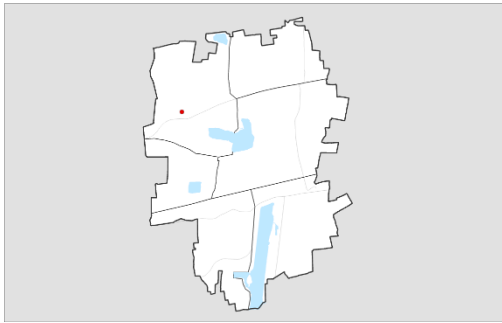
ACCESSIBILITÀ			
Valore categoria	Punteggio massimo	Punteggio ottenuto	Valore servizio
0,25	4	4	0,25



Città di Segrate

I6-029

Sistema dei servizi culturali e religiosi – Musei_Cascina Ovi



LOCALIZZAZIONE:

via Olgia, 9

Foglio: 13

Mappale: 49

REGIME DI PROPRIETÀ:

Pubblico	X
Privato convenzionato	
Privato non convenzionato	



ANALISI QUALITATIVA:

SICUREZZA		3
Accessi pedonali sicuri	1	
Videosorveglianza	1	
Uscite di sicurezza	1	
MANUTENZIONE		2
Pulizia	1	
Stato di conservazione	1	
ACCESSIBILITÀ		4.5
Parcheggio auto	1.5	
Parcheggio biciclette	1	
Vicinanza trasporto pubblico	1	
Superamento barriere archit. et.	1	
SPAZI E ATTREZZATURE		1.5
Spazi espositivi	1.5	
TOTALE (max.10 punti)		11

MATRICE DI RIFERIMENTO:

A	B	C	D	E	F	G	H	I	L
As	AC1	A4	A3	A3	A3	A3	AI1	A3	A3
B	C3	B2	E3	F4	G4	H4	I3	C3	C3
	C	C4	C2	C3	C3	C3	CI1	C3	C3
		D	E3	E2	F2	G2	H2	I2	L3
			E	E2	E2	E2	E2	E2	E3
				E	F	FG1	FH1	I2	L2
					G	G	GH1	I2	L2
							H	I2	L2
								I	L2
									L

valore categoria		
A: Accessi pedonali sicuri	26	
B: Videosorveglianza	2	sicurezza 1
C: Uscite di sicurezza	23	
D: Pulizia	0	
E: Stato di conservazione	17	manutenzione 0,50
F: Parcheggio auto	8	
G: Parcheggio biciclette	8	
H: Vicinanza trasporto pubblico	8	accessibilità 0,57
I: Superamento barriere architettoniche	15	
L: Spazi espositivi	12	spazi e attrezzature 0,71

INDICE DI VALUTAZIONE: 1.10

ST (Superficie Territoriale): 1.996 mq

Superficie coperta	638,22 mq
Superficie esterna	-
SLP	392,00 mq

SUPERFICIE PONDERATA: 2.195 mq

SICUREZZA

Valore categoria	Punteggio massimo	Punteggio ottenuto	Valore servizio
1	3	3	1.00

SPAZI E ATTREZZATURE

Valore categoria	Punteggio massimo	Punteggio ottenuto	Valore servizio
0.71	1	1.5	1.07

ACCESSIBILITÀ

Valore categoria	Punteggio massimo	Punteggio ottenuto	Valore servizio
0.57	4	4.5	0.64

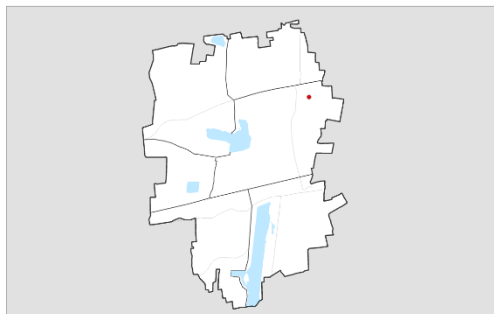
MANUTENZIONE

Valore categoria	Punteggio massimo	Punteggio ottenuto	Valore servizio
0.50	2	2	0.50



Città di Segrate

I7-002 Sistema dei servizi culturali e religiosi – Strutture per lo spettacolo_PalaSegrate



LOCALIZZAZIONE:

via degli Alpini, 34

Foglio: 17

Mappale: 187

REGIME DI PROPRIETÀ:

Pubblico	X
Privato convenzionato	
Privato non convenzionato	



ANALISI QUALITATIVA:

SICUREZZA			3
Accessi pedonali sicuri	1		
Recinzione-videosorveglianza	1		
Uscite di sicurezza	1		
MANUTENZIONE			2
Pulizia	1		
Stato di conservazione	1		
ACCESSIBILITÀ			3.5
Parcheggio auto	1		
Parcheggio biciclette	1		
Vicinanza trasporto pubblico	0.5		
Superamento barriere architett.	1		
SPAZI E ATTREZZATURE			1
Attrezz. specifiche per esibizioni	1		
TOTALE (max.10 punti)			9.5

MATRICE DI RIFERIMENTO:

A	B	C	D	E	F	G	H	I	L
As	AC1	A4	A3	A3	A3	A3	Al1	A3	A3
B	C3	B2	E3	F4	G4	H4	I3	C3	C3
	C	C4	C2	C3	C3	C3	C3	CH	L3
		D	E3	F2	G2	H2	I2	L3	L3
			E	E2	E2	E2	E2	E3	E3
				F	FG1	FH1	I2	L2	L2
					G	GH1	I2	L2	L2
						H	I2	L2	L2
							I	L2	L2
								L	L

valore categoria	
A: Accessi pedonali sicuri	26
B: Recinzione-videosorveglianza	2
C: Uscite di sicurezza	23
D: Pulizia	0
E: Stato di conservazione	17
F: Parcheggio auto	8
G: Parcheggio biciclette	8
H: Vicinanza trasporto pubblico	8
I: Superamento barriere architettoniche	15
L: Attrezzature specifiche per le esibizioni	12
spazi e attrezzature	0.71
sicurezza	1
manutenzione	0.50
accessibilità	0.57

INDICE DI VALUTAZIONE: 0.95

ST (Superficie Territoriale): 3.560 mq

Superficie coperta	576,00 mq
Superficie esterna	2.629,95 mq
SLP	576,00 mq

SUPERFICIE PONDERATA: 3.382 mq

SICUREZZA

Valore categoria	Punteggio massimo	Punteggio ottenuto	Valore servizio
1	3	3	1.00

SPAZI E ATTREZZATURE

Valore categoria	Punteggio massimo	Punteggio ottenuto	Valore servizio
0.71	1	1	0.71

ACCESSIBILITÀ

Valore categoria	Punteggio massimo	Punteggio ottenuto	Valore servizio
0.57	4	3.5	0.50

MANUTENZIONE

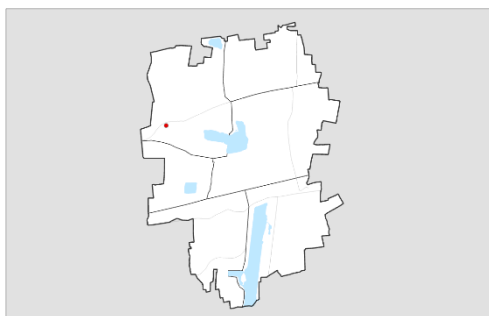
Valore categoria	Punteggio massimo	Punteggio ottenuto	Valore servizio
0.50	2	2	0.50



Città di Segrate

I8-022

Sistema dei servizi culturali e religiosi – Strutture per la rappr. all'aperto



LOCALIZZAZIONE:

via Regina Teodolinda

Foglio: 18

Mappale: 6,176,185,366

REGIME DI PROPRIETÀ:

Pubblico	X
Privato convenzionato	
Privato non convenzionato	



ANALISI QUALITATIVA:

SICUREZZA		2
Accessi pedonali sicuri	1	
Recinzione-videosorveglianza	0	
Uscite di sicurezza	1	
MANUTENZIONE		1.5
Pulizia	0.5	
Stato di conservazione	1	
ACCESSIBILITÀ		4
Parcheggio auto	1	
Parcheggio biciclette	1	
Vicinanza trasporto pubblico	1	
Superamento barriere archit. et.	1	
SPAZI E ATTREZZATURE		1
Attrezz. specifiche per esibizioni	1	
TOTALE (max.10 punti)		8.5

MATRICE DI RIFERIMENTO:

A	B	C	D	E	F	G	H	I	L
As	AC1	A4	A3	A3	A3	A3	AI1	A3	A3
B	C3	B2	E3	F4	G4	H4	I3	C3	C3
	C	C4	C2	C3	C3	C3	C3	I2	L3
		D	E3	E2	F2	G2	H2	I2	L3
			E	E2	E2	E2	E2	E2	E3
				F	FG1	FH1	I2	L2	L2
					G	GH1	I2	L2	L2
						H	I2	L2	L2
							I	L2	L2
								L	L

valore categoria	
A: Accessi pedonali sicuri	26
B: Recinzione-videosorveglianza	2
C: Uscite di sicurezza	23
D: Pulizia	0
E: Stato di conservazione	17
F: Parcheggio auto	8
G: Parcheggio biciclette	8
H: Vicinanza trasporto pubblico	8
I: Superamento barriere architettoniche	15
L: Attrezzature specifiche per le esibizioni	12
spazi e attrezzature	0.71

SICUREZZA

Valore categoria	Punteggio massimo	Punteggio ottenuto	Valore servizio
1	3	3	1.00

SPAZI E ATTREZZATURE

Valore categoria	Punteggio massimo	Punteggio ottenuto	Valore servizio
0.71	1	1	0.71

ACCESSIBILITÀ

Valore categoria	Punteggio massimo	Punteggio ottenuto	Valore servizio
0.57	4	4	0.57

MANUTENZIONE

Valore categoria	Punteggio massimo	Punteggio ottenuto	Valore servizio
0.50	2	1.5	0.38

INDICE DI VALUTAZIONE: 0.95

ST (Superficie Territoriale): 1.564 mq

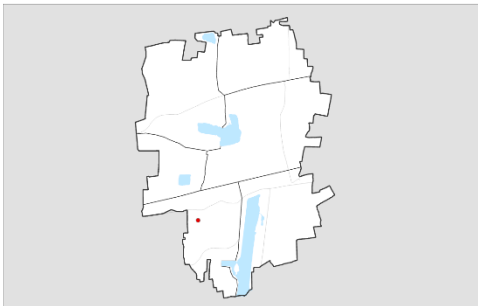
Superficie coperta	449,83 mq
Superficie esterna	1.018,75 mq
SLP	408,12 mq

SUPERFICIE PONDERATA: 1.486 mq



Città di Segrate

I9-023 Sistema dei servizi culturali e religiosi – Strutture fieristiche_Parco Esposizioni



LOCALIZZAZIONE:

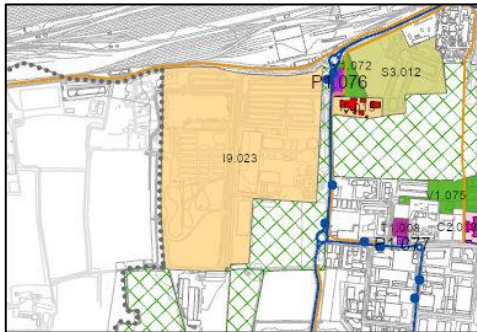
via Novogro/viale Esposizioni

Foglio: 39

Mappale: 1,2,5,6,7,8,12,13,14,34, 35,36,39,55 e 62

REGIME DI PROPRIETÀ:

Pubblico	
Privato convenzionato	
Privato non convenzionato	X



ANALISI QUALITATIVA:

SICUREZZA			
Accessi pedonali sicuri	1	3	
Recinzione-videosorveglianza	1		
Uscite di sicurezza	1		
MANUTENZIONE			
Pulizia	1	2	
Stato di conservazione	1		
ACCESSIBILITÀ			
Parcheggio auto	1	4	
Parcheggio biciclette	1		
Vicinanza trasporto pubblico	1		
Superamento barriere archit. et.	1		
SPAZI E ATTREZZATURE			
Attrezz. specifiche per esposizioni	1	1	
TOTALE (max.10 punti)			10

INDICE DI VALUTAZIONE: 1.00

ST (Superficie Territoriale): 162.532 mq

Superficie coperta	11.528 mq
Superficie esterna	125.375 mq
SLP	11.528 mq

SUPERFICIE PONDERATA: 162.532 mq

Nota: Al Parco Esposizioni appartiene l'area di cui ai mappali 50, 51, 53, 56 e 58 del foglio 39, disciplinata dalla convenzione del 22/11/2022, Notaio Della Chà Chiara, repertorio: 18353 – raccolta: 10484

MATRICE DI RIFERIMENTO:

A	B	C	D	E	F	G	H	I	L
	As	AC1	A4	A3	A3	A3	A3	A11	A3
	B	C3	B2	E3	F4	G4	H4	I3	L3
		C	C4	C2	C3	C3	C3	C11	C3
			D	E3	F2	G2	H2	I2	L3
				E	E2	E2	E2	E2	E3
					F	FG1	FH	I2	L2
						G	GH	I2	L2
							H	I2	L2
								I	L2
									L

valore categoria	
A: Accessi pedonali sicuri	26
B: Recinzione-videosorveglianza	2
C: Uscite di sicurezza	23
D: Pulizia	0
E: Stato di conservazione	17
F: Parcheggio auto	8
G: Parcheggio biciclette	8
H: Vicinanza trasporto pubblico	8
I: Superamento barriere architettoniche	15
L: Attrezzature specifiche per le esposizioni	12
spazi e attrezzature	0,71
sicurezza	1
manutenzione	0,50
accessibilità	0,57

SICUREZZA

Valore categoria	Punteggio massimo	Punteggio ottenuto	Valore servizio
1	3	3	1.00

SPAZI E ATTREZZATURE

Valore categoria	Punteggio massimo	Punteggio ottenuto	Valore servizio
0.71	1	1	0.71

ACCESSIBILITÀ

Valore categoria	Punteggio massimo	Punteggio ottenuto	Valore servizio
0.57	4	4	0.57

MANUTENZIONE

Valore categoria	Punteggio massimo	Punteggio ottenuto	Valore servizio
0.50	2	2	0.50



Città di Segrate

S1-001 Sistema dei servizi sociali e sanitari – Servizi sanitari_Ospedale S.Raffaele



LOCALIZZAZIONE:

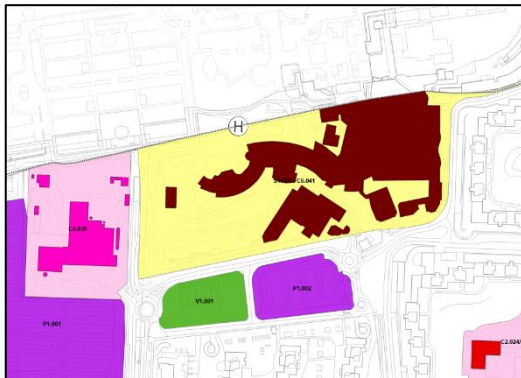
via Olgettina, 60

Foglio: 1

Mappale: 6,14,191

REGIME DI PROPRIETÀ:

Pubblico	
Privato convenzionato	X
Privato non convenzionato	



ANALISI QUALITATIVA:

SICUREZZA		
Accessi pedonali sicuri	1	3
Uscite di sicurezza	1	
Videosorveglianza-custode	1	
MANUTENZIONE		
Pulizia	1	2
Stato di conservazione	1	
ACCESSIBILITÀ		
Parcheggio auto	1	4
Parcheggio biciclette	1	
Vicinanza trasporto pubblico	1	
Superamento barriere architettoniche	1	
TOTALE (max.9 punti)		9

INDICE DI VALUTAZIONE: 1.00

ST (Superficie Territoriale):	35.701 mq
COMUNALE	35.701 mq
Superficie coperta	15.295 mq
Volume	377.834 mc
EXTRACOMUNALE	140.685 mq
Superficie coperta	23.659 mq
Volume	377.834 mc

SUPERFICIE PONDERATA: 35.701 mq

MATRICE DI RIFERIMENTO:

A	B	C	D	E	F	G	H	I
A5	AC1	A4	A3	A3	A3	A3	A3	Al1
B	C3	B2	E3	F4	G4	H4	I3	
	C	C4	C2	C3	C2	C3	C1	
		D	E3	F2	G2	H2	I2	
			E	E2	E2	E2	E2	
				F	FG1	FH1	I2	
					G	GH1	I2	
						H	I2	
							I	

		valore categoria	
A: Accessi pedonali sicuri	23	sicurezza	
B: Videosorveglianza	2	1	
C: Uscite di sicurezza	20		
D: Pulizia	0	manutenzione	
E: Stato di conservazione	14	0,47	
F: Parcheggio auto	8		
G: Parcheggio biciclette	8	accessibilità	
H: Vicinanza trasporto pubblico	8	0,62	
I: Superamento barriere architettoniche	13		

SICUREZZA

Valore categoria	Punteggio massimo	Punteggio ottenuto	Valore servizio
1	3	3	1.00

ACCESSIBILITÀ

Valore categoria	Punteggio massimo	Punteggio ottenuto	Valore servizio
0.62	4	4	0.62

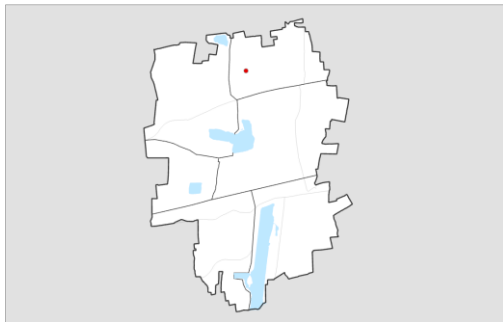
MANUTENZIONE

Valore categoria	Punteggio massimo	Punteggio ottenuto	Valore servizio
0.47	2	2	0.47



Città di Segrate

S1-002 Sistema dei servizi sociali e sanitari - Servizi sanitari_ASL



LOCALIZZAZIONE:

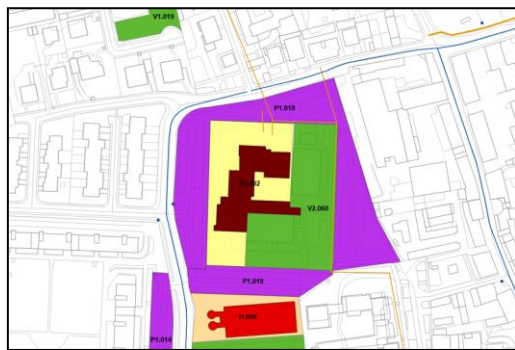
via Amendola, 3

Foglio: 9

Mappale: 411

REGIME DI PROPRIETÀ:

Pubblico	X
Privato convenzionato	
Privato non convenzionato	



ANALISI QUALITATIVA:

SICUREZZA		3
Accessi pedonali sicuri	1	
Uscite di sicurezza	1	
Videosorveglianza - recinzione	1	
MANUTENZIONE		2
Pulizia	1	
Stato di conservazione	1	
ACCESSIBILITÀ		4
Parcheggio auto	1	
Parcheggio biciclette	1	
Vicinanza trasporto pubblico	1	
Superamento barriere architettoniche	1	
TOTALE (max.9 punti)		9

INDICE DI VALUTAZIONE: 1.00

ST (Superficie Territoriale): 4.766 mq

Superficie coperta	1.020,04 mq
Superficie esterna	5.345,47 mq
SLP	1.605,89 mq

SUPERFICIE PONDERATA: 4.766 mq

MATRICE DI RIFERIMENTO:

A	B	C	D	E	F	G	H	I
A5	AC1	A4	A3	A3	A3	A3	A3	Al1
B	C	B2	E3	F4	G4	H4	Cl1	I3
	C	C4	E2	F2	G2	H2	E2	I2
		D	E	E2	E2	E2	E2	E2
					F	FG1	FH1	I2
						G	GH1	I2
							H	I2
								I

A: Accessi pedonali sicuri 23
 B: Videosorveglianza 2
 C: Uscite di sicurezza 20
 D: Pulizia 0
 E: Stato di conservazione 14
 F: Parcheggio auto 8
 G: Parcheggio biciclette 8
 H: Vicinanza trasporto pubblico 8
 I: Superamento barriere architettoniche 13

valore categoria
 sicurezza 1
 manutenzione 0,47
 accessibilità 0,62

SICUREZZA

Valore categoria	Punteggio massimo	Punteggio ottenuto	Valore servizio
1	3	3	1.00

ACCESSIBILITÀ

Valore categoria	Punteggio massimo	Punteggio ottenuto	Valore servizio
0.62	4	4	0.62

MANUTENZIONE

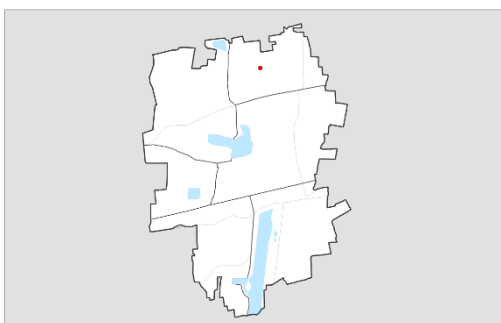
Valore categoria	Punteggio massimo	Punteggio ottenuto	Valore servizio
0.47	2	2	0.47



Città di Segrate

S3-003

Sistema dei servizi sociali e sanitari- Servizi socio-assistenziali_CDD



LOCALIZZAZIONE:

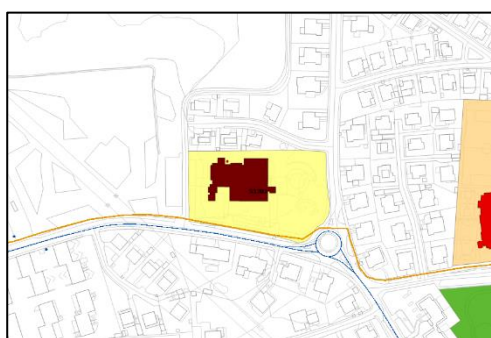
viale Manzoni

Foglio: 10

Mappale: 593,594

REGIME DI PROPRIETÀ:

Pubblico	X
Privato convenzionato	
Privato non convenzionato	



ANALISI QUALITATIVA:

SICUREZZA		3
Accessi pedonali sicuri	1	
Uscite di sicurezza	1	
Recinzione-videosorveglianza	1	
MANUTENZIONE		2
Pulizia	1	
Stato di conservazione	1	
ACCESSIBILITÀ		4
Parcheggio auto	1	
Parcheggio biciclette	1	
Vicinanza trasporto pubblico	1	
Superamento barriere archit.	1	
SPAZI E ATTREZZATURE		3
Sale collettive	1.5	
Verde	1.5	
TOTALE (max.11 punti)		12

INDICE DI VALUTAZIONE: 1.09

ST (Superficie Territoriale): 7.167 mq

Superficie coperta	1.170 mq
Superficie esterna	2.595 mq
SLP	2.293 mq

SUPERFICIE PONDERATA: 7.812 mq

MATRICE DI RIFERIMENTO:

A	B	C	D	E	F	G	H	I	L	M
A5	AC1	A4	A3	A3	A3	A3	Al1	A2	A2	A2
B	C3	B2	E3	F4	G4	H4	I3	L5	M3	
	C	C4	C2	C3	C3	C3	C11	L2	C2	
		D	E3	F2	G2	H2	I2	L5	M4	
			E	E2	E2	E2	E2	L2	M2	
				F	FG1	FH1	I2	L2	M2	
					G	GH	I2	L2	M2	
						H	I	I2	L2	
								L	L2	
									M	

		valore categoria	
A: Accessi pedonali sicuri	27	sicurezza	1
B: Videosorveglianza	2		
C: Uscite di sicurezza	24		
D: Pulizia	0	manutenzione	0,40
E: Stato di conservazione	14		
F: Parcheggio auto	8	accessibilità	0,58
G: Parcheggio biciclette	8		
H: Vicinanza trasporto pubblico	8		
I: Superamento barriere architettoniche	17		
L: Sale collettive	20	spazi e attrezzature	0,99
M: Verde	15		

SICUREZZA

Valore categoria	Punteggio massimo	Punteggio ottenuto	Valore servizio
1	3	3	1.00

SPAZI E ATTREZZATURE

Valore categoria	Punteggio massimo	Punteggio ottenuto	Valore servizio
0.99	2	3	1.49

ACCESSIBILITÀ

Valore categoria	Punteggio massimo	Punteggio ottenuto	Valore servizio
0.58	4	4	0.58

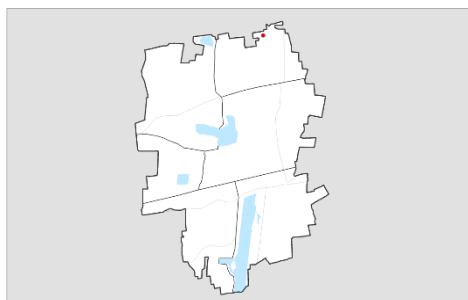
MANUTENZIONE

Valore categoria	Punteggio massimo	Punteggio ottenuto	Valore servizio
0.40	2	2	0.40



Città di Segrate

S3-004 Sistema dei servizi sociali e sanitari– Servizi socio-assistenziali_Res.S.Rocco

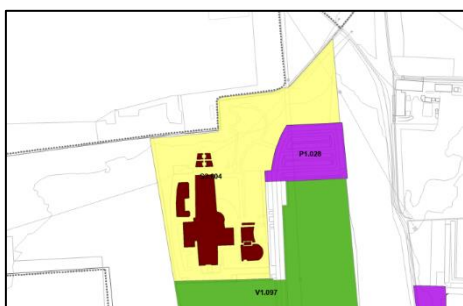


LOCALIZZAZIONE:

via Monviso, 55
Foglio: 5
Mappale: 210,205

REGIME DI PROPRIETÀ:

Pubblico	
Privato convenzionato	x
Privato non convenzionato	



ANALISI QUALITATIVA:

SICUREZZA		3.5
Accessi pedonali sicuri	1	
Uscite di sicurezza	1	
Recinzione-videosorveglianza	1.5	
MANUTENZIONE		2
Pulizia	1	
Stato di conservazione	1	
ACCESSIBILITÀ		3.5
Parcheggio auto	1	
Parcheggio biciclette	1	
Vicinanza trasporto pubblico	0.5	
Superamento barriere architett.	1	
SPAZI E ATTREZZATURE		2.5
Sale collettive	1	
Verde	1.5	
TOTALE (max.11 punti)		11.5

INDICE DI VALUTAZIONE: 1.04

ST (Superficie Territoriale): 22.716 mq

Superficie coperta	2.898 mq
Superficie esterna	19.859 mq
SLP	12.966 mq

SUPERFICIE PONDERATA:23.625 mq

MATRICE DI RIFERIMENTO:

A	B	C	D	E	F	G	H	I	L	M
A5	AC1	A4	A3	A3	A3	A3	Al1	A2	A2	A2
B	C3	B2	E3	F4	G4	H4	I3	L5	M3	M3
	C	C4	C2	C3	C3	C3	C11	L2	C2	C2
		D	E3	F2	G2	H2	I2	L5	M4	M4
			E	E2	E2	E2	E2	L2	M2	M2
				F	FG1	FH1	I2	L2	M2	M2
					G	GH	I2	L2	M2	M2
						H	I	I2	L2	L2
								L	L	M

	valore categoria
A: Accessi pedonali sicuri	27
B: Videosorveglianza	2
C: Uscite di sicurezza	24
D: Pulizia	0
E: Stato di conservazione	14
F: Parcheggio auto	8
G: Parcheggio biciclette	8
H: Vicinanza trasporto pubblico	8
I: Superamento barriere architettoniche	17
L: Sale collettive	20
M: Verde	15

	valore categoria	valore servizio
sicurezza	1	
manutenzione	0,40	
accessibilità	0,58	
spazi e attrezzature	0,99	

SICUREZZA

Valore categoria	Punteggio massimo	Punteggio ottenuto	Valore servizio
1	3	3.5	1.17

SPAZI E ATTREZZATURE

Valore categoria	Punteggio massimo	Punteggio ottenuto	Valore servizio
0.99	2	2.5	1.24

ACCESSIBILITÀ

Valore categoria	Punteggio massimo	Punteggio ottenuto	Valore servizio
0.58	4	3.5	0.51

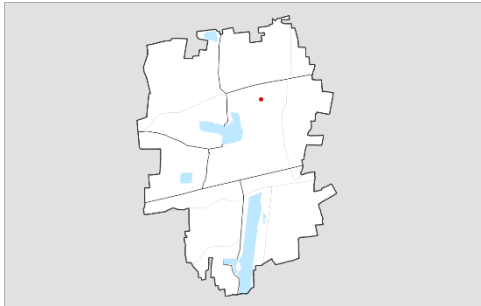
MANUTENZIONE

Valore categoria	Punteggio massimo	Punteggio ottenuto	Valore servizio
0.40	2	2	0.40



Città di Segrate

S3-006 Sistema dei servizi sociali e sanitari– Servizi socio-assistenziali_Res. anziani



LOCALIZZAZIONE:

via Roma, 62

Foglio: 16

Mappale: 911

Sub 1/28

REGIME DI PROPRIETÀ:

Pubblico	X
Privato convenzionato	
Privato non convenzionato	



ANALISI QUALITATIVA:

SICUREZZA		
Accessi pedonali sicuri	1	2.5
Uscite di sicurezza	1	
Recinzione-videosorveglianza	0.5	
MANUTENZIONE		
Pulizia	1	2.5
Stato di conservazione	1.5	
ACCESSIBILITÀ		
Parcheggio auto	1	4
Parcheggio biciclette	1	
Vicinanza trasporto pubblico	1	
Superamento barriere architett.	1	
SPAZI E ATTREZZATURE		
Sale collettive	0	1.5
Verde	1.5	
TOTALE (max.11 punti)		10.5

INDICE DI VALUTAZIONE: 1.00

ST (Superficie Territoriale): 4.854 mq

Superficie coperta	963,29 mq
Superficie esterna	3.608,88 mq
SLP	1.785,44 mq

SUPERFICIE PONDERATA: 4.854 mq

MATRICE DI RIFERIMENTO:

A	B	C	D	E	F	G	H	I	L	M
A5	AC1	A4	A3	A3	A3	A3	A3	Al1	A2	A2
B	C3	B2	E3	F4	G4	H4	I3	L5	M3	
	C	C4	C2	C3	C3	C3	C11	L2	C2	
		D	E3	F2	G2	H2	I2	L5	M4	
			E	E2	E2	E2	E2	L2	M2	
				F	FG1	FH1	I2	L2	M2	
					G	GH	I2	L2	M2	
						H	I	L2	M2	
								L	L2	M

valore categoria	
A: Accessi pedonali sicuri	27
B: Videosorveglianza	2
C: Uscite di sicurezza	24
D: Pulizia	0
E: Stato di conservazione	14
F: Parcheggio auto	8
G: Parcheggio biciclette	8
H: Vicinanza trasporto pubblico	8
I: Superamento barriere architettoniche	17
L: Sale collettive	20
M: Verde	15

valore categoria	1	valore categoria	0,40	valore categoria	0,58	valore categoria	0,99
sicurezza		manutenzione		accessibilità		spazi e attrezzature	

SICUREZZA

Valore categoria	Punteggio massimo	Punteggio ottenuto	Valore servizio
1	3	2.5	0.83

SPAZI E ATTREZZATURE

Valore categoria	Punteggio massimo	Punteggio ottenuto	Valore servizio
0.99	2	2	0.99

ACCESSIBILITÀ

Valore categoria	Punteggio massimo	Punteggio ottenuto	Valore servizio
0.58	4	4	0.58

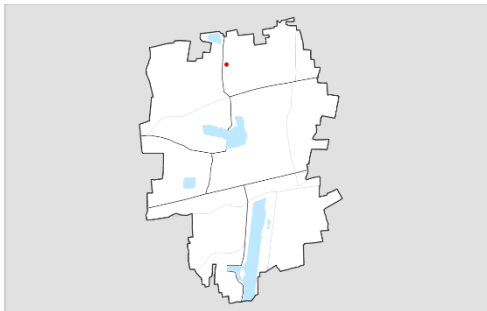
MANUTENZIONE

Valore categoria	Punteggio massimo	Punteggio ottenuto	Valore servizio
0.40	2	2.5	0.50



Città di Segrate

S3-007 Sistema dei servizi sociali e sanitari– Servizi socio-assistenziali - Housing sociale



LOCALIZZAZIONE:

via Pertini, 30

Foglio: 3

Mappale: 187

Sub 1- Sub 2

REGIME DI PROPRIETÀ:

Pubblico	X
Privato convenzionato	
Privato non convenzionato	



ANALISI QUALITATIVA:

SICUREZZA		2
Accessi pedonali sicuri	1	
Uscite di sicurezza	1	
Recinzione-antifurto	0	
MANUTENZIONE		2
Pulizia	1	
Stato di conservazione	1	
ACCESSIBILITÀ		2.5
Parcheggio auto	1	
Parcheggio biciclette	1	
Vicinanza trasporto pubblico	0.5	
Superamento barriere architett.	0	
SPAZI E ATTREZZATURE		2
Sale collettive	1	
Verde	1	
TOTALE (max.11 punti)		8.5

INDICE DI VALUTAZIONE: 0.95

ST (Superficie Territoriale): 453 mq

Superficie coperta	137,04 mq
Superficie esterna	387,43 mq
SLP	311,09 mq

SUPERFICIE PONDERATA: 431 mq

MATRICE DI RIFERIMENTO:

A	B	C	D	E	F	G	H	I	L	M
A5	AC1	A4	A3	A3	A3	A3	Al1	A2	A2	A2
B	C3	B2	E3	F4	G4	H4	I3	L5	M3	C2
	C	C4	C2	C3	C3	C3	C11	L2	C2	C2
		D	E3	F2	G2	H2	I2	L5	M4	M4
			E	E2	E2	E2	E2	L2	M2	M2
				F	FG1	FH1	I2	L2	M2	M2
					G	GH	I2	L2	M2	M2
						H	I	I2	L2	L2
								L	L	M

	valore categoria
A: Accessi pedonali sicuri	27
B: Videosorveglianza	2
C: Uscite di sicurezza	24
D: Pulizia	0
E: Stato di conservazione	14
F: Parcheggio auto	8
G: Parcheggio biciclette	8
H: Vicinanza trasporto pubblico	8
I: Superamento barriere architettoniche	17
L: Sale collettive	20
M: Verde	15

valore categoria	valore servizio
sicurezza	1
manutenzione	0,40
accessibilità	0,58
spazi e attrezzature	0,99

SICUREZZA

Valore categoria	Punteggio massimo	Punteggio ottenuto	Valore servizio
1	3	3	1.00

SPAZI E ATTREZZATURE

Valore categoria	Punteggio massimo	Punteggio ottenuto	Valore servizio
0.99	2	2	0.99

ACCESSIBILITÀ

Valore categoria	Punteggio massimo	Punteggio ottenuto	Valore servizio
0.58	4	3.5	0.51

MANUTENZIONE

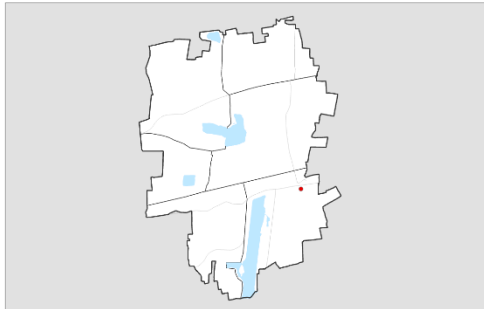
Valore categoria	Punteggio massimo	Punteggio ottenuto	Valore servizio
0.40	2	2	0.40



Città di Segrate

S3-009

Sistema dei servizi sociali e sanitari– Residenza San Felice



LOCALIZZAZIONE:


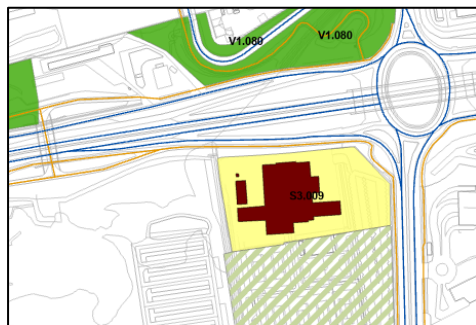
via San Bovio

Foglio: 43

Mappale: 52

REGIME DI PROPRIETÀ:

Pubblico	
Privato convenzionato	x
Privato non convenzionato	



ANALISI QUALITATIVA:

SICUREZZA		
Accessi pedonali sicuri	-	-
Uscite di sicurezza	-	-
Recinzione-antifurto	-	-
MANUTENZIONE		
Pulizia	-	-
Stato di conservazione	-	-
ACCESSIBILITÀ		
Parcheggio auto	-	-
Parcheggio biciclette	-	-
Vicinanza trasporto pubblico	-	-
Superamento barriere architett.	-	-
SPAZI E ATTREZZATURE		
Sale collettive	-	-
Verde	-	-
TOTALE (max.11 punti)		-

INDICE DI VALUTAZIONE: -

ST (Superficie Territoriale): 10.852 mq

Superficie coperta	2.990- mq
Superficie esterna	- mq
SLP	8.040 - mq

SUPERFICIE PONDERATA: - mq

MATRICE DI RIFERIMENTO:

A	B	C	D	E	F	G	H	I	L	M
A5	AC1	A4	A3	A3	A3	A3	A3	Al1	A2	A2
B	C3	B2	E3	F4	G4	H4	I3	L5	M2	M3
	C	C4	C2	C3	C3	C3	Cl1	L2	C2	C2
		D	E3	F2	G2	H2	I2	L5	M4	M4
			E	E2	E2	E2	E2	L2	L2	M2
				F	FG1	FH1	I2	L2	M2	M2
					G	GH	I2	L2	M2	M2
						H	I	I2	L2	L2
								L	L	M

valore categoria	
A: Accessi pedonali sicuri	27
B: Videosorveglianza	2
C: Uscite di sicurezza	24
D: Pulizia	0
E: Stato di conservazione	14
F: Parcheggio auto	8
G: Parcheggio biciclette	8
H: Vicinanza trasporto pubblico	8
I: Superamento barriere architettoniche	17
L: Sale collettive	20
M: Verde	15

valore categoria	1
sicurezza	0,40
manutenzione	0,58
accessibilità	0,99
spazi e attrezzature	

SICUREZZA

Valore categoria	Punteggio massimo	Punteggio ottenuto	Valore servizio
1	3	-	-

SPAZI E ATTREZZATURE

Valore categoria	Punteggio massimo	Punteggio ottenuto	Valore servizio
0.99	2	-	-

ACCESSIBILITÀ

Valore categoria	Punteggio massimo	Punteggio ottenuto	Valore servizio
0.58	4	-	-

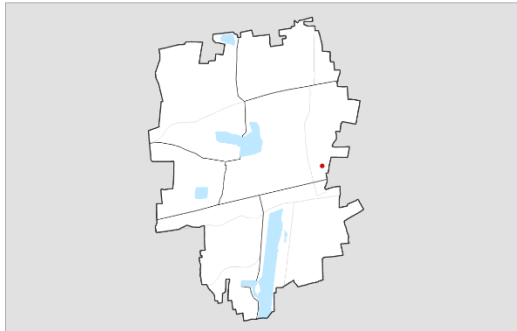
MANUTENZIONE

Valore categoria	Punteggio massimo	Punteggio ottenuto	Valore servizio
0.40	2	-	-



Città di Segrate

T1-003 Sistema dei servizi tecnologici – Attrezz. tecnologiche_Piattaforma ecol.



LOCALIZZAZIONE:

via Rugacesio

Foglio: 33

Mappale: 34,64,66,191,346

REGIME DI PROPRIETÀ:

Pubblico	X
Privato convenzionato	
Privato non convenzionato	



ANALISI QUALITATIVA:

SICUREZZA		4
Impianti a norma	1.5	
Antincendio	1	
Recinzione-videosorveglianza	1.5	
MANUTENZIONE		2
Pulizia	1	
Stato di conservazione	1	
ACCESSIBILITA'		2
Parcheggio auto	1	
Superamento barriere archit.	1	
TOTALE (max.7 punti)		8

INDICE DI VALUTAZIONE: 1.14

ST (Superficie Territoriale): 16.302 mq

Superficie coperta	474 mq
SLP	230 mq

SUPERFICIE PONDERATA: 18.584 mq

MATRICE DI RIFERIMENTO:

per T1-003 (Piattaforma ecologica)							
A	B	C	D	E	F	G	
	AB1	As	Ae	E3	A3	A2	
	B	Bs	Be	E3	A3	B2	
		C	C3	E2	CF1	G2	
			D	E3	F3	G3	
				E	E2	E2	
					F	G2	
						G	
						valore categoria	
						sicurezza	1
						manutenzione	0,64
						accessibilità	0,47

A: Impianti a norma 17
 B: Antincendio 14
 C: Recinzione 4
 D: Pulizia 0
 E: Stato di conservazione 15
 F: Parcheggio auto 4
 G: Superamento barriere architettoniche 7

SICUREZZA			
Valore categoria	Punteggio massimo	Punteggio ottenuto	Valore servizio
1	3	4	1.33

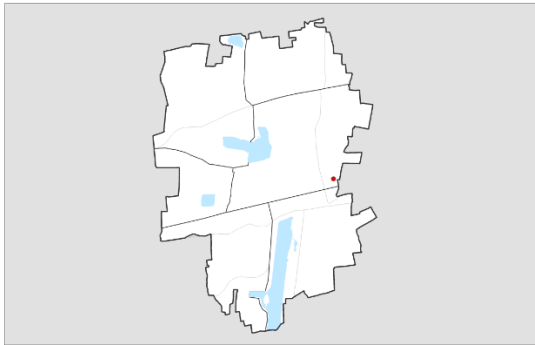
MANUTENZIONE			
Valore categoria	Punteggio massimo	Punteggio ottenuto	Valore servizio
0.64	2	2	0.64

ACCESSIBILITA'			
Valore categoria	Punteggio massimo	Punteggio ottenuto	Valore servizio
0.47	2	2	0.47



Città di Segrate

T1-004 Sistema dei servizi tecnologici – Attrezz. tecnologiche_Vasca volano



LOCALIZZAZIONE:

via Rugacesio

Foglio: 33

Mappale: 346

REGIME DI PROPRIETÀ:

Pubblico (CAP)	X
Privato convenzionato	
Privato non convenzionato	



ANALISI QUALITATIVA:

SICUREZZA		1.5
Impianti a norma	1	
Recinzione-videosorveglianza	0.5	
MANUTENZIONE		1.5
Pulizia	0.5	
Stato di conservazione	1	
TOTALE (max.4 punti)		3

MATRICE DI RIFERIMENTO:

A	B	C	D			
	A5	A6	D3			
	B	B3	D3			
		C	D3			
			D			
						valore categoria
A: Impianti a norma						11
B: Recinzione						3
C: Pulizia						0
D: Stato di conservazione						9
						sicurezza 1
						manutenzione 0,64

INDICE DI VALUTAZIONE: 0.75

ST (Superficie Territoriale): 16.796 mq

Superficie coperta	-
--------------------	---

SICUREZZA			
Valore categoria	Punteggio massimo	Punteggio ottenuto	Valore servizio
1	2	1.5	0.75

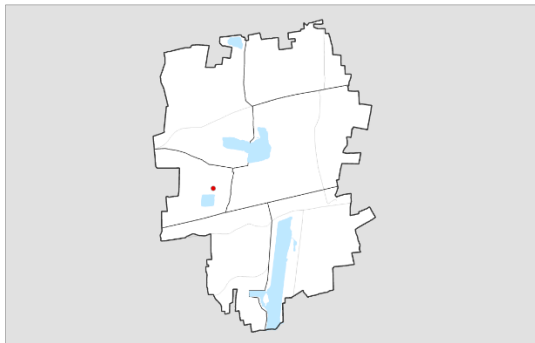
SUPERFICIE PONDERATA: 12.597 mq

MANUTENZIONE			
Valore categoria	Punteggio massimo	Punteggio ottenuto	Valore servizio
0.64	2	1.5	0.48



Città di Segrate

T1-005 Sistema dei servizi tecnologici – Attrezz. tecnologiche_Staz. tecnologica



LOCALIZZAZIONE:

via Vivaldi

Foglio: 28

Mappale: 771 e 304

REGIME DI PROPRIETÀ:

Pubblico	X
Privato convenzionato	
Privato non convenzionato	



ANALISI QUALITATIVA:

SICUREZZA			2.5
Impianti a norma	1		
Antincendio	1		
Recinzione-videosorveglianza	0.5		
MANUTENZIONE			2
Pulizia	1		
Stato di conservazione	1		
TOTALE (max.5 punti)			4.5

MATRICE DI RIFERIMENTO:

A	B	C	D	E		
	AB1	A5	A6	E3		
	B	B5	B6	E3		
		C	C3	E2		
			D	E3		
				E		
					valore categoria	
A: Impianti a norma					12	sicurezza
B: Antincendio					12	
C: Recinzione					3	manutenzione
D: Pulizia					0	
E: Stato di conservazione					11	
						0,61

INDICE DI VALUTAZIONE: **0.90**

ST (Superficie Territoriale): 257 mq

Superficie coperta	15 mq
SLP	15 mq

SUPERFICIE PONDERATA: 231 mq

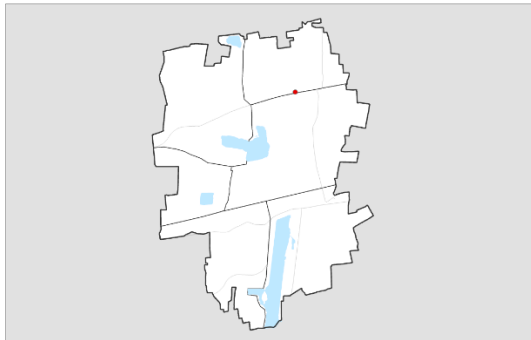
SICUREZZA			
Valore categoria	Punteggio massimo	Punteggio ottenuto	Valore servizio
1	3	2.5	0.83

MANUTENZIONE			
Valore categoria	Punteggio massimo	Punteggio ottenuto	Valore servizio
0.61	2	2	0.61



Città di Segrate

T1-006 Sistema dei servizi tecnologici – Attrezz. tecnologiche_Staz. tecnologica



LOCALIZZAZIONE:

via Papa Giovanni XXIII

Foglio: 16

Mappali confinanti: 27, 389, 49, strade

REGIME DI PROPRIETÀ:

Pubblico	X
Privato convenzionato	
Privato non convenzionato	



ANALISI QUALITATIVA:

SICUREZZA		
Impianti a norma	1	3
Antincendio	1	
Recinzione-videosorveglianza	1	
MANUTENZIONE		
Pulizia	0.5	1.5
Stato di conservazione	1	
TOTALE (max.5 punti)		4.5

MATRICE DI RIFERIMENTO:

A	B	C	D	E		
	AB1	A5	A6	E3		
	B	B5	B6	E3		
		C	C3	E2		
			D	E3		
				E		
					valore categoria	
A: Impianti a norma					12	sicurezza
B: Antincendio					12	
C: Recinzione					3	1
D: Pulizia					0	manutenzione
E: Stato di conservazione					11	

INDICE DI VALUTAZIONE: 0.90

ST (Superficie Territoriale): 272 mq

Superficie coperta	4 mq
--------------------	------

SUPERFICIE PONDERATA: 245 mq

SICUREZZA			
Valore categoria	Punteggio massimo	Punteggio ottenuto	Valore servizio
1	3	3	1.00

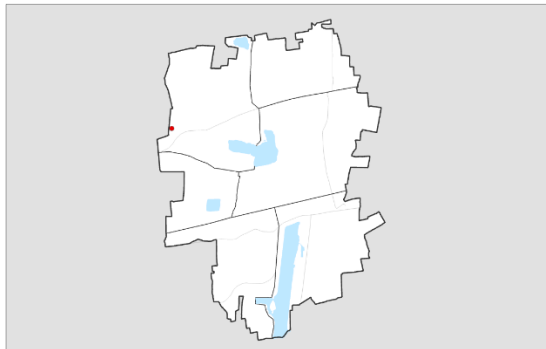
MANUTENZIONE			
Valore categoria	Punteggio massimo	Punteggio ottenuto	Valore servizio
0.61	2	1.5	0.46



Città di Segrate

T1-007

Sistema dei servizi tecnologici – Attrezz. tecnologiche_Depuratore



LOCALIZZAZIONE:

via F.lli Cervi

Foglio: 13

Mappale: 312

REGIME DI PROPRIETÀ:

Pubblico (CAP)	X
Privato convenzionato	
Privato non convenzionato	



ANALISI QUALITATIVA:

SICUREZZA		
Impianti a norma	1	3
Antincendio	1	
Recinzione-videosorveglianza	1	
MANUTENZIONE		
Pulizia	1	2
Stato di conservazione	1	
TOTALE (max.5 punti)		5

MATRICE DI RIFERIMENTO:

A	B	C	D	E			
	AB1	A5	A6	E3			
	B	B5	B6	E3			
		C	C3	E2			
			D	E3			
				E			
					valore categoria		
A: Impianti a norma					12		
B: Antincendio					12	sicurezza 1	
C: Recinzione					3		
D: Pulizia					0		
E: Stato di conservazione					11	manutenzione 0,61	

INDICE DI VALUTAZIONE: 1.00

ST (Superficie Territoriale): 5.562 mq

Superficie coperta	61 mq
SLP	57 mq

SUPERFICIE PONDERATA: 5.562 mq

SICUREZZA			
Valore categoria	Punteggio massimo	Punteggio ottenuto	Valore servizio
1	3	3	1.00

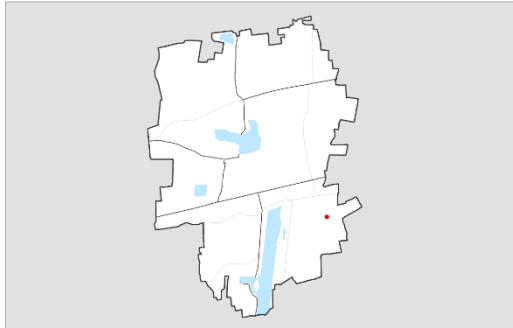
MANUTENZIONE			
Valore categoria	Punteggio massimo	Punteggio ottenuto	Valore servizio
0.61	2	2	0.61



Città di Segrate

T1-009

Sistema dei servizi tecnologici – Attrezz. tecnologiche_Telecom



LOCALIZZAZIONE:

via Novegro
Foglio: 44
Mappale: 31
Subalterno: 1

REGIME DI PROPRIETÀ:

Pubblico	
Privato convenzionato	
Privato non convenzionato	X



ANALISI QUALITATIVA:

SICUREZZA		3
Impianti a norma	1	
Antincendio	1	
Recinzione-videosorveglianza	1	
MANUTENZIONE		1.5
Pulizia	1	
Stato di conservazione	0.5	
TOTALE (max.5 punti)		4.5

MATRICE DI RIFERIMENTO:

A	B	C	D	E		
	AB1	A5	A6	E3		
	B	B5	B6	E3		
		C	C3	E2		
			D	E3		
				E		
					valore categoria	
A: Impianti a norma					12	
B: Antincendio					12	sicurezza 1
C: Recinzione					3	
D: Pulizia					0	
E: Stato di conservazione					11	manutenzione 0,61

INDICE DI VALUTAZIONE: 0.90

ST (Superficie Territoriale): 783 mq

Superficie coperta	300 mq
SLP	400 mq

SUPERFICIE PONDERATA: 704 mq

SICUREZZA			
Valore categoria	Punteggio massimo	Punteggio ottenuto	Valore servizio
1	3	3	1.00

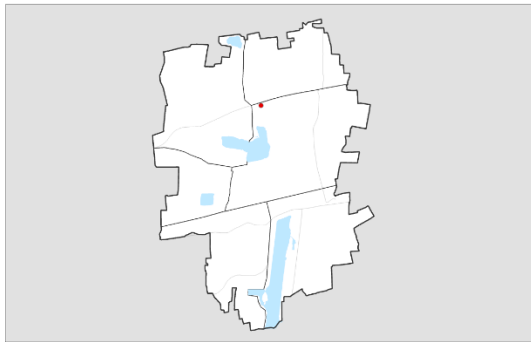
MANUTENZIONE			
Valore categoria	Punteggio massimo	Punteggio ottenuto	Valore servizio
0.61	2	1	0.46



Città di Segrate

T1-010

Sistema dei servizi tecnologici – Attrezz. tecnologiche_Telecom



LOCALIZZAZIONE:

via Cassanese

Foglio: 15

Mappale: 43

Subalterno: 502 e 701

REGIME DI PROPRIETÀ:

Pubblico	
Privato convenzionato	
Privato non convenzionato	X



ANALISI QUALITATIVA:

SICUREZZA		3
Impianti a norma	1	
Antincendio	1	
Recinzione-videosorveglianza	1	
MANUTENZIONE		1.5
Pulizia	1	
Stato di conservazione	0.5	
TOTALE (max.5 punti)		4.5

MATRICE DI RIFERIMENTO:

A	B	C	D	E			
	AB1	A5	A6	E3			
	B	B5	B6	E3			
		C	C3	E2			
			D	E3			
				E			
					valore categoria		
A: Impianti a norma					12	sicurezza	1
B: Antincendio					12		
C: Recinzione					3	manutenzione	0,61
D: Pulizia					0		
E: Stato di conservazione					11		

INDICE DI VALUTAZIONE: 0.90

ST (Superficie Territoriale): 2.988 mq

Superficie coperta	630 mq
SLP	1.750 mq

SUPERFICIE PONDERATA: 2.689 mq

SICUREZZA			
Valore categoria	Punteggio massimo	Punteggio ottenuto	Valore servizio
1	3	3	1.00

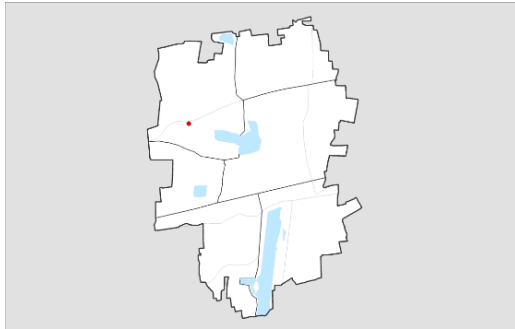
MANUTENZIONE			
Valore categoria	Punteggio massimo	Punteggio ottenuto	Valore servizio
0.61	2	1.5	0.46



Città di Segrate

S3-005 in costruzione - Sistema dei servizi sociali e sanitari – Servizi socio-assistenziali Casamica Segrate

Permesso di Costruire Convenzionato n. 18/2024 – Atto Notaio Giovanni De Marchi del 11.04.2025 rep. n. 25865 racc. n. 14577



LOCALIZZAZIONE:

via Redecesio, 2

Foglio: 18

Mappale: 55,432

REGIME DI PROPRIETÀ:

Publicco	
Privato convenzionato	X
Privato non convenzionato	



ANALISI QUALITATIVA:

SICUREZZA

Accessi pedonali sicuri	-	-
Uscite di sicurezza	-	-
Recinzione-videosorveglianza	-	-

MANUTENZIONE

Pulizia	-	-
Stato di conservazione	-	-

ACCESSIBILITÀ

Parcheggio auto	-	-
Parcheggio biciclette	-	-
Vicinanza trasporto pubblico	-	-
Superamento barriere architett.	-	-

SPAZI E ATTREZZATURE

Sale collettive	-	-
Verde	-	-

TOTALE (max.11 punti) -

INDICE DI VALUTAZIONE: -

ST (Superficie Territoriale): 1.428 mq

Superficie coperta	-	mq
Superficie esterna	-	mq
SLP	-	mq

SUPERFICIE PONDERATA: - mq

MATRICE DI RIFERIMENTO:

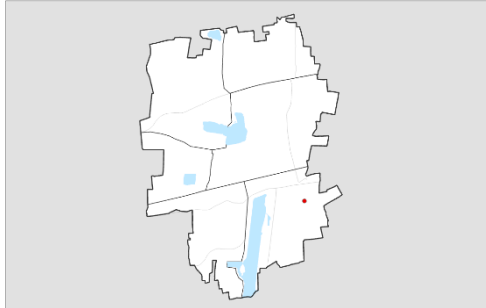
A	B	C	D	E	F	G	H	I	L	M
A ₁	B ₁	C ₁	D ₁	E ₁	F ₁	G ₁	H ₁	I ₁	L ₁	M ₁
A ₂	B ₂	C ₂	D ₂	E ₂	F ₂	G ₂	H ₂	I ₂	L ₂	M ₂
A ₃	B ₃	C ₃	D ₃	E ₃	F ₃	G ₃	H ₃	I ₃	L ₃	M ₃
A ₄	B ₄	C ₄	D ₄	E ₄	F ₄	G ₄	H ₄	I ₄	L ₄	M ₄
A ₅	B ₅	C ₅	D ₅	E ₅	F ₅	G ₅	H ₅	I ₅	L ₅	M ₅
A ₆	B ₆	C ₆	D ₆	E ₆	F ₆	G ₆	H ₆	I ₆	L ₆	M ₆
A ₇	B ₇	C ₇	D ₇	E ₇	F ₇	G ₇	H ₇	I ₇	L ₇	M ₇
A ₈	B ₈	C ₈	D ₈	E ₈	F ₈	G ₈	H ₈	I ₈	L ₈	M ₈
A ₉	B ₉	C ₉	D ₉	E ₉	F ₉	G ₉	H ₉	I ₉	L ₉	M ₉
A ₁₀	B ₁₀	C ₁₀	D ₁₀	E ₁₀	F ₁₀	G ₁₀	H ₁₀	I ₁₀	L ₁₀	M ₁₀
A ₁₁	B ₁₁	C ₁₁	D ₁₁	E ₁₁	F ₁₁	G ₁₁	H ₁₁	I ₁₁	L ₁₁	M ₁₁
A ₁₂	B ₁₂	C ₁₂	D ₁₂	E ₁₂	F ₁₂	G ₁₂	H ₁₂	I ₁₂	L ₁₂	M ₁₂
A ₁₃	B ₁₃	C ₁₃	D ₁₃	E ₁₃	F ₁₃	G ₁₃	H ₁₃	I ₁₃	L ₁₃	M ₁₃
A ₁₄	B ₁₄	C ₁₄	D ₁₄	E ₁₄	F ₁₄	G ₁₄	H ₁₄	I ₁₄	L ₁₄	M ₁₄
A ₁₅	B ₁₅	C ₁₅	D ₁₅	E ₁₅	F ₁₅	G ₁₅	H ₁₅	I ₁₅	L ₁₅	M ₁₅
A ₁₆	B ₁₆	C ₁₆	D ₁₆	E ₁₆	F ₁₆	G ₁₆	H ₁₆	I ₁₆	L ₁₆	M ₁₆
A ₁₇	B ₁₇	C ₁₇	D ₁₇	E ₁₇	F ₁₇	G ₁₇	H ₁₇	I ₁₇	L ₁₇	M ₁₇
A ₁₈	B ₁₈	C ₁₈	D ₁₈	E ₁₈	F ₁₈	G ₁₈	H ₁₈	I ₁₈	L ₁₈	M ₁₈
A ₁₉	B ₁₉	C ₁₉	D ₁₉	E ₁₉	F ₁₉	G ₁₉	H ₁₉	I ₁₉	L ₁₉	M ₁₉
A ₂₀	B ₂₀	C ₂₀	D ₂₀	E ₂₀	F ₂₀	G ₂₀	H ₂₀	I ₂₀	L ₂₀	M ₂₀
A ₂₁	B ₂₁	C ₂₁	D ₂₁	E ₂₁	F ₂₁	G ₂₁	H ₂₁	I ₂₁	L ₂₁	M ₂₁
A ₂₂	B ₂₂	C ₂₂	D ₂₂	E ₂₂	F ₂₂	G ₂₂	H ₂₂	I ₂₂	L ₂₂	M ₂₂
A ₂₃	B ₂₃	C ₂₃	D ₂₃	E ₂₃	F ₂₃	G ₂₃	H ₂₃	I ₂₃	L ₂₃	M ₂₃
A ₂₄	B ₂₄	C ₂₄	D ₂₄	E ₂₄	F ₂₄	G ₂₄	H ₂₄	I ₂₄	L ₂₄	M ₂₄
A ₂₅	B ₂₅	C ₂₅	D ₂₅	E ₂₅	F ₂₅	G ₂₅	H ₂₅	I ₂₅	L ₂₅	M ₂₅
A ₂₆	B ₂₆	C ₂₆	D ₂₆	E ₂₆	F ₂₆	G ₂₆	H ₂₆	I ₂₆	L ₂₆	M ₂₆
A ₂₇	B ₂₇	C ₂₇	D ₂₇	E ₂₇	F ₂₇	G ₂₇	H ₂₇	I ₂₇	L ₂₇	M ₂₇
A ₂₈	B ₂₈	C ₂₈	D ₂₈	E ₂₈	F ₂₈	G ₂₈	H ₂₈	I ₂₈	L ₂₈	M ₂₈
A ₂₉	B ₂₉	C ₂₉	D ₂₉	E ₂₉	F ₂₉	G ₂₉	H ₂₉	I ₂₉	L ₂₉	M ₂₉
A ₃₀	B ₃₀	C ₃₀	D ₃₀	E ₃₀	F ₃₀	G ₃₀	H ₃₀	I ₃₀	L ₃₀	M ₃₀
A ₃₁	B ₃₁	C ₃₁	D ₃₁	E ₃₁	F ₃₁	G ₃₁	H ₃₁	I ₃₁	L ₃₁	M ₃₁
A ₃₂	B ₃₂	C ₃₂	D ₃₂	E ₃₂	F ₃₂	G ₃₂	H ₃₂	I ₃₂	L ₃₂	M ₃₂
A ₃₃	B ₃₃	C ₃₃	D ₃₃	E ₃₃	F ₃₃	G ₃₃	H ₃₃	I ₃₃	L ₃₃	M ₃₃
A ₃₄	B ₃₄	C ₃₄	D ₃₄	E ₃₄	F ₃₄	G ₃₄	H ₃₄	I ₃₄	L ₃₄	M ₃₄
A ₃₅	B ₃₅	C ₃₅	D ₃₅	E ₃₅	F ₃₅	G ₃₅	H ₃₅	I ₃₅	L ₃₅	M ₃₅
A ₃₆	B ₃₆	C ₃₆	D ₃₆	E ₃₆	F ₃₆	G ₃₆	H ₃₆	I ₃₆	L ₃₆	M ₃₆
A ₃₇	B ₃₇	C ₃₇	D ₃₇	E ₃₇	F ₃₇	G ₃₇	H ₃₇	I ₃₇	L ₃₇	M ₃₇
A ₃₈	B ₃₈	C ₃₈	D ₃₈	E ₃₈	F ₃₈	G ₃₈	H ₃₈	I ₃₈	L ₃₈	M ₃₈
A ₃₉	B ₃₉	C ₃₉	D ₃₉	E ₃₉	F ₃₉	G ₃₉	H ₃₉	I ₃₉	L ₃₉	M ₃₉
A ₄₀	B ₄₀	C ₄₀	D ₄₀	E ₄₀	F ₄₀	G ₄₀	H ₄₀	I ₄₀	L ₄₀	M ₄₀
A ₄₁	B ₄₁	C ₄₁	D ₄₁	E ₄₁	F ₄₁	G ₄₁	H ₄₁	I ₄₁	L ₄₁	M ₄₁
A ₄₂	B ₄₂	C ₄₂	D ₄₂	E ₄₂	F ₄₂	G ₄₂	H ₄₂	I ₄₂	L ₄₂	M ₄₂
A ₄₃	B ₄₃	C ₄₃	D ₄₃	E ₄₃	F ₄₃	G ₄₃	H ₄₃	I ₄₃	L ₄₃	M ₄₃
A ₄₄	B ₄₄	C ₄₄	D ₄₄	E ₄₄	F ₄₄	G ₄₄	H ₄₄	I ₄₄	L ₄₄	M ₄₄
A ₄₅	B ₄₅	C ₄₅	D ₄₅	E ₄₅	F ₄₅	G ₄₅	H ₄₅	I ₄₅	L ₄₅	M ₄₅
A ₄₆	B ₄₆	C ₄₆	D ₄₆	E ₄₆	F ₄₆	G ₄₆	H ₄₆	I ₄₆	L ₄₆	M ₄₆
A ₄₇	B ₄₇	C ₄₇	D ₄₇	E ₄₇	F ₄₇	G ₄₇	H ₄₇	I ₄₇	L ₄₇	M ₄₇
A ₄₈	B ₄₈	C ₄₈	D ₄₈	E ₄₈	F ₄₈	G ₄₈	H ₄₈	I ₄₈	L ₄₈	M ₄₈
A ₄₉	B ₄₉	C ₄₉	D ₄₉	E ₄₉	F ₄₉	G ₄₉	H ₄₉	I ₄₉	L ₄₉	M ₄₉
A ₅₀	B ₅₀	C ₅₀	D ₅₀	E ₅₀	F ₅₀	G ₅₀	H ₅₀	I ₅₀	L ₅₀	M ₅₀
A ₅₁	B ₅₁	C ₅₁	D ₅₁	E ₅₁	F ₅₁	G ₅₁	H ₅₁	I ₅₁	L ₅₁	M ₅₁
A ₅₂	B ₅₂	C ₅₂	D ₅₂	E ₅₂	F ₅₂	G ₅₂	H ₅₂	I ₅₂	L ₅₂	M ₅₂
A ₅₃	B ₅₃	C ₅₃	D ₅₃	E ₅₃	F ₅₃	G ₅₃	H ₅₃	I ₅₃	L ₅₃	M ₅₃
A ₅₄	B ₅₄	C ₅₄	D ₅₄	E ₅₄	F ₅₄	G ₅₄	H ₅₄	I ₅₄	L ₅₄	M ₅₄
A ₅₅	B ₅₅	C ₅₅	D ₅₅	E ₅₅	F ₅₅	G ₅₅	H ₅₅	I ₅₅	L ₅₅	M ₅₅
A ₅₆	B ₅₆	C ₅₆	D ₅₆	E ₅₆	F ₅₆	G ₅₆	H ₅₆	I ₅₆	L ₅₆	M ₅₆
A ₅₇	B ₅₇	C ₅₇	D ₅₇	E ₅₇	F ₅₇	G ₅₇	H ₅₇	I ₅₇	L ₅₇	M ₅₇
A ₅₈	B ₅₈	C ₅₈	D ₅₈	E ₅₈	F ₅₈	G ₅₈	H ₅₈	I ₅₈	L ₅₈	M ₅₈
A ₅₉	B ₅₉	C ₅₉	D ₅₉	E ₅₉	F ₅₉	G ₅₉	H ₅₉	I ₅₉	L ₅₉	M ₅₉
A ₆₀	B ₆₀	C ₆₀	D ₆₀	E ₆₀	F ₆₀	G ₆₀	H ₆₀	I ₆₀	L ₆₀	M ₆₀
A ₆₁	B ₆₁	C ₆₁	D ₆₁	E ₆₁	F ₆₁	G ₆₁	H ₆₁	I ₆₁	L ₆₁	M ₆₁
A ₆₂	B ₆₂	C ₆₂	D ₆₂	E ₆₂	F ₆₂	G ₆₂	H ₆₂	I ₆₂	L ₆₂	M ₆₂
A ₆₃	B ₆₃	C ₆₃	D ₆₃	E ₆₃	F ₆₃	G ₆₃	H ₆₃	I ₆₃	L ₆₃	M ₆₃
A ₆₄	B ₆₄	C ₆₄	D ₆₄	E ₆₄	F ₆₄	G ₆₄	H ₆₄	I ₆₄	L ₆₄	M ₆₄
A ₆₅	B ₆₅	C ₆₅	D ₆₅	E ₆₅	F ₆₅	G ₆₅	H ₆₅	I ₆₅	L ₆₅	M ₆₅
A ₆₆	B ₆₆	C ₆₆	D ₆₆	E ₆₆	F ₆₆	G ₆₆	H ₆₆	I ₆₆	L ₆₆	M ₆₆
A ₆₇	B ₆₇	C ₆₇	D ₆₇	E ₆₇	F ₆₇	G ₆₇	H ₆₇	I ₆₇	L ₆₇	M ₆₇
A ₆₈	B ₆₈	C ₆₈	D ₆₈	E ₆₈	F ₆₈	G ₆₈	H ₆₈	I ₆₈	L ₆₈	M ₆₈
A ₆₉	B ₆₉	C ₆₉	D ₆₉	E ₆₉	F ₆₉	G ₆₉	H ₆₉	I ₆₉	L ₆₉	M ₆₉
A ₇₀	B ₇₀	C ₇₀	D ₇₀	E ₇₀	F ₇₀	G ₇₀	H ₇₀	I ₇₀	L ₇₀	M ₇₀
A ₇₁										



Città di Segrate

S3-010 in costruzione - Sistema dei servizi sociali e sanitari – Residenza protetta per anziani autosufficienti

Permesso di Costruire Convenzionato n. 40/2019 – Atto Notaio Aminta Mele del 20.05.2022 rep. n. 93.287 racc. n. 18.034



LOCALIZZAZIONE:

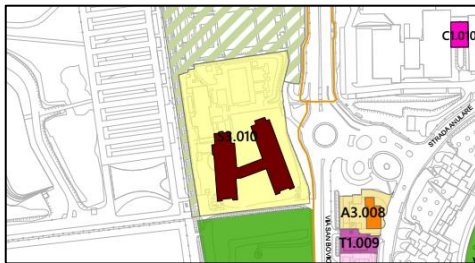
via San Bovio

Foglio: 43

Mappale: 122, 123, 256 e 278

REGIME DI PROPRIETÀ:

Pubblico	
Privato convenzionato	x
Privato non convenzionato	



ANALISI QUALITATIVA:

SICUREZZA		
Accessi pedonali sicuri	-	-
Uscite di sicurezza	-	-
Recinzione-antifurto	-	-
MANUTENZIONE		
Pulizia	-	-
Stato di conservazione	-	-
ACCESSIBILITÀ		
Parcheggio auto	-	-
Parcheggio biciclette	-	-
Vicinanza trasporto pubblico	-	-
Superamento barriere architett.	-	-
SPAZI E ATTREZZATURE		
Sale collettive	-	-
Verde	-	-
TOTALE (max.11 punti)		-

MATRICE DI RIFERIMENTO:

A	B	C	D	E	F	G	H	I	L	M
A ₅	AC1	A4	A3	A3	A3	A3	A3	Al1	Az	Az
B	C3	B2	E3	F4	G4	H4	I3	L5	L5	M3
	C	C4	C2	C3	C3	C3	Cl1	C2	C2	C2
		D	E3	E3	F2	G2	H2	I2	L5	M4
			E	E2	E2	E2	E2	L2	L2	M2
				F	FG1	FH1	I2	L2	L2	M2
					G	GH1	I2	L2	L2	M2
							H	I2	L2	M2
								I	L2	M2
									L	L2
										M

	valore categoria
A: Accessi pedonali sicuri	27
B: Videosorveglianza	2
C: Uscite di sicurezza	24
D: Pulizia	0
E: Stato di conservazione	14
F: Parcheggio auto	8
G: Parcheggio biciclette	8
H: Vicinanza trasporto pubblico	8
I: Superamento barriere architettoniche	17
L: Sale collettive	20
M: Verde	15

valore categoria	valore servizio
sicurezza	1
manutenzione	0.40
accessibilità	0.58
spazi e attrezzature	0.99

SICUREZZA

Valore categoria	Punteggio massimo	Punteggio ottenuto	Valore servizio
1	3	-	-

SPAZI E ATTREZZATURE

Valore categoria	Punteggio massimo	Punteggio ottenuto	Valore servizio
0.99	2	-	-

ACCESSIBILITÀ

Valore categoria	Punteggio massimo	Punteggio ottenuto	Valore servizio
0.58	4	-	-

MANUTENZIONE

Valore categoria	Punteggio massimo	Punteggio ottenuto	Valore servizio
0.40	2	-	-

INDICE DI VALUTAZIONE: -

ST (Superficie Territoriale): 15.452 mq

Superficie coperta	- mq
Superficie esterna	- mq
SLP	- mq

SUPERFICIE PONDERATA: - mq

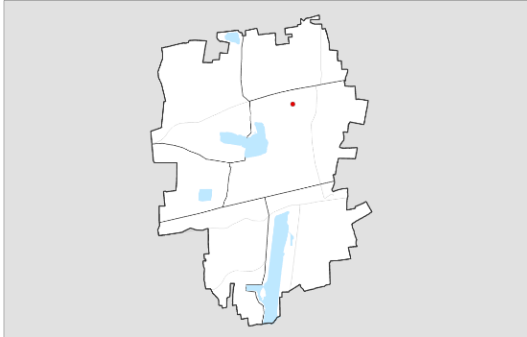


Città di Segrate

S3-011

in costruzione - Sistema dei servizi sociali e sanitari – Housing sociale

Progetto PFTE – PNRR- M5C2-Inv. 1.3.1 – HOUSING FIRST- RECUPERO VILLETTA VIA GRAMSCI- CUP E64H22000320005

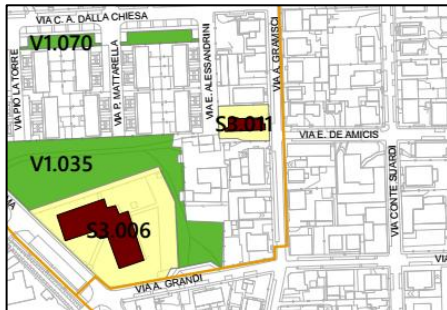


LOCALIZZAZIONE:

via Gramsci 11
Foglio: 16
Mappale: 183, 184 e 568

REGIME DI PROPRIETÀ:

Publico	x
Privato convenzionato	
Privato non convenzionato	



ANALISI QUALITATIVA:

SICUREZZA		
Accessi pedonali sicuri	-	-
Uscite di sicurezza	-	-
Recinzione-antifurto	-	-
MANUTENZIONE		
Pulizia	-	-
Stato di conservazione	-	-
ACCESSIBILITÀ		
Parcheggio auto	-	-
Parcheggio biciclette	-	-
Vicinanza trasporto pubblico	-	-
Superamento barriere archit.	-	-
SPAZI E ATTREZZATURE		
Sale collettive	-	-
Verde	-	-
TOTALE (max.11 punti)		-

INDICE DI VALUTAZIONE:

ST (Superficie Territoriale): 754 mq

Superficie coperta	- mq
Superficie esterna	- mq
SLP	- mq

SUPERFICIE PONDERATA: - mq

MATRICE DI RIFERIMENTO:

A	B	C	D	E	F	G	H	I	L	M
A5	AC1	A4	A3	A3	A3	A3	A3	AI1	A2	A2
B	C3	B2	E3	F4	G4	H4	I3	L5	M3	
	C	C4	C2	C3	C3	C3	CI1	C2	C2	
		D	E3	F2	G2	H2	I2	L5	M4	
			E	E2	E2	E2	E2	L2	M2	
				F	FG1	FH1	I2	L2	M2	
					G	GH1	I2	L2	M2	
						H	I2	L2	M2	
							I	L2	M2	
								L	L2	M

valore categoria

A: Accessi pedonali sicuri	27	sicurezza	1
B: Videosorveglianza	2		
C: Uscite di sicurezza	24		
D: Pulizia	0	manutenzione	0,40
E: Stato di conservazione	14		
F: Parcheggio auto	8		
G: Parcheggio biciclette	8	accessibilità	0,58
H: Vicinanza trasporto pubblico	8		
I: Superamento barriere architettoniche	17		
L: Sale collettive	20		
M: Verde	15	spazi e attrezzature	0,99

SICUREZZA

Valore categoria	Punteggio massimo	Punteggio ottenuto	Valore servizio
1	3	-	-

SPAZI E ATTREZZATURE

Valore categoria	Punteggio massimo	Punteggio ottenuto	Valore servizio
0,99	2	-	-

ACCESSIBILITÀ

Valore categoria	Punteggio massimo	Punteggio ottenuto	Valore servizio
0,58	4	-	-

MANUTENZIONE

Valore categoria	Punteggio massimo	Punteggio ottenuto	Valore servizio
0,40	2	-	-