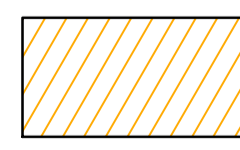





 Città di Segrate	
Elaborato GEO 01 <small>scala 1:5.000</small>	Componente Geologica e Sismica Piano Governo Territorio
<small>Dirigente Annapoela De Loto</small> <small>Assessore Francesco Di Chio</small> <small>Sindaco Paolo Micheli</small> <small>Autorità Precedente Annapoela De Loto</small> <small>Autorità Competente Ildo Claffari</small>	<small>Progetto Variante PGT</small> <small>Direzione Sviluppo del Territorio - Servizi Tecnici - Servizi Ambientali</small> <small>Servizio Sviluppo del Territorio</small> <small>Consulenze</small> <small>Valutazione ambientale strategica (VAS)</small> <small>Referente: Arch. Alessandro Olivetti</small> <small>Componente geologica - Elaborato Rischio di Incidenti Rilevanti (ERIR)</small> <small>Studio Associato di Caldarelli, Ellitropi, Frassoni, Meli, Valentini</small> <small>Referente: Geol. Renzo Calderelli</small> <small>Studio SCOGRI</small> <small>Ecosphero S.r.l.</small> <small>Referente Ing. Fabrizio Bellini</small>
Carta della pericolosità sismica locale	
<small>adozione</small> Del C.C. n.3 - 29.01.2026	<small>approvazione</small> Del C.C. n.31 - 09.05.2026

LEGENDA

- Scenari di pericolosità sismica locale (PSL)**
-  **Classe Z2a**
Z2a - Zona con terreni di fondazione saturi particolarmente scadenti (riporti poco addensati, depositi altamente compressibili, ecc.)
 -  **Classe Z3a**
Z3a - Zona di ciglio di scarpata
 -  **Classe Z4a**
Z4a - Zona di fondovalle con presenza di depositi alluvionali e/o fluvio-glaciali granulari e/o coesivi
 -  **Classe Z5**
Z5 - Zona di contatto stratigrafico e/o tettonico tra litotipi con caratteristiche fisico-meccaniche molto diverse