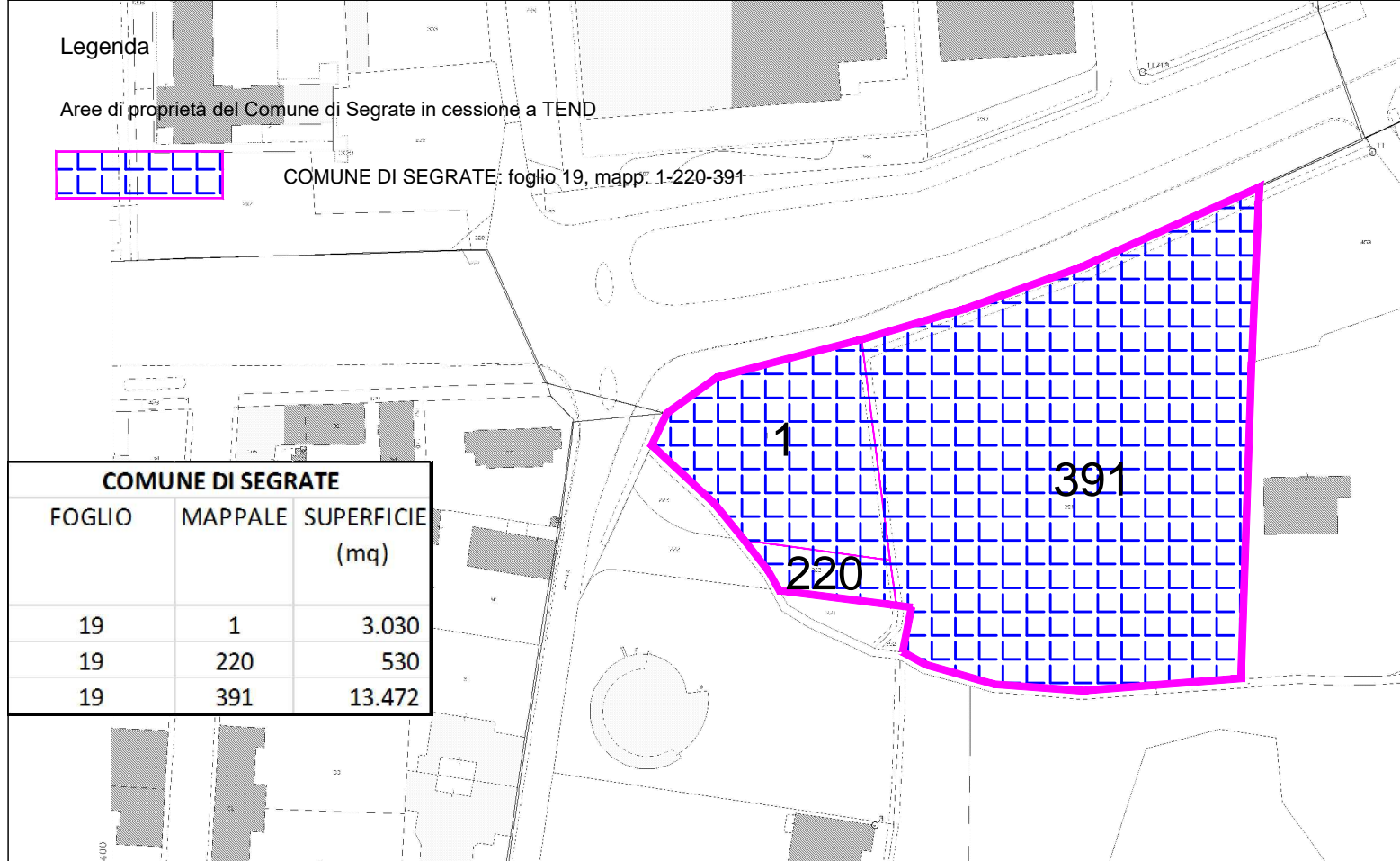
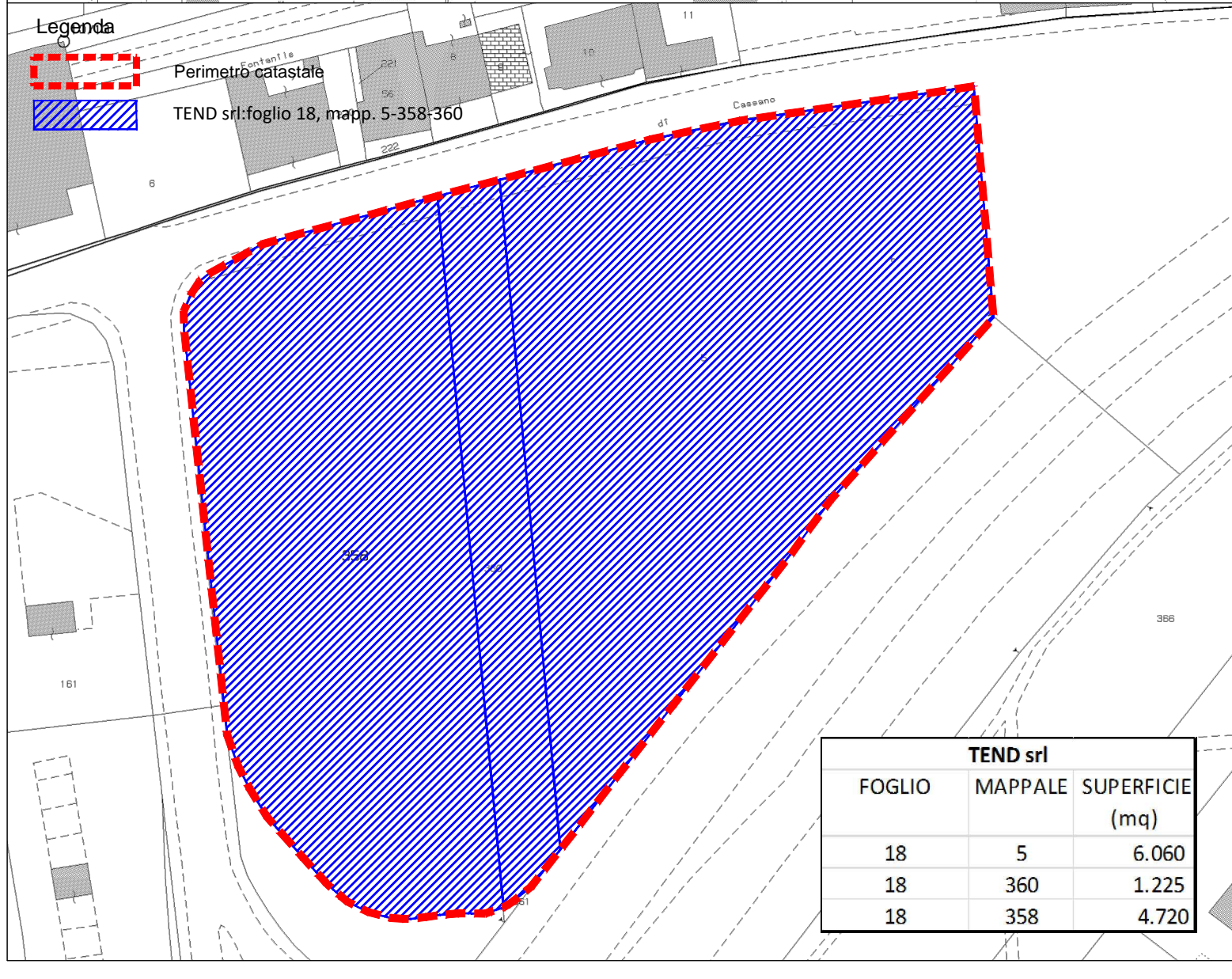


Al momento della sottoscrizione della convenzione urbanistica, il Soggetto Attuatore cederà al Comune di Segrate le aree distinte al Catasto Terreni al foglio 18, mappali 5-358-360, e il Comune di Segrate, trasferirà alla società TEND srl, le aree distinte al Catasto Terreni al foglio 19 mappale 1-220-391.

"I CONTEGGI DELLE SUPERFICI INDICATI SULLA TAVOLA SONO VERIFICABILI TRAMITE IL COMANDO "AREA" DEL FILE IN FORMATO DWG, ALLEGATO AL PIANO URBANISTICO SU SUPPORTO MAGNETO-OTTICO"



COMUNE DI SEGRATE		
FOGLIO	MAPPALE	SUPERFICIE (mq)
19	1	3.030
19	220	530
19	391	13.472



TEND srl		
FOGLIO	MAPPALE	SUPERFICIE (mq)
18	5	6.060
18	360	1.225
18	358	4.720

TEND s.r.l.
Via Raffaele Rubattino, 94/a - Milano
P.IVA: 07491650961

COMUNE DI SEGRATE

**PIANO ATTUATIVO DI INIZIATIVA PRIVATA IN VARIANTE
al Piano Attuativo "TRP1-Centroparco"
relativo alla ricollocazione dei diritti volumetrici su ambito privato
interno al perimetro TRP1**

IN RECEPIMENTO DEL PARERE MOTIVATO N°23016 DEL 27-06-2016
DI ESCLUSIONE DALLA PROCEDURA DI V.A.S.

Titolo elaborato :
**RILIEVO AREA ED INDIVIDUAZIONE
CATASTALE DELL'AMBITO**

All.to n.


A_02

Revisori	Controllato	Approvato	Data : <u>Marzo 2017</u>	Scala : <u>1:2.000</u>
			Agg.to :	

Concept Design : _____

Consulenze : _____

Il Progettista :



add architecture design and development srl
via destra 32 via per busto 9
20144 milano 21053 sobbiate olona (va)
italia
tel. +39 02 48193222 tel. +39 0331 877950
fax +39 02 48016028 fax +39 0331 329036

Visto _____

Visto _____