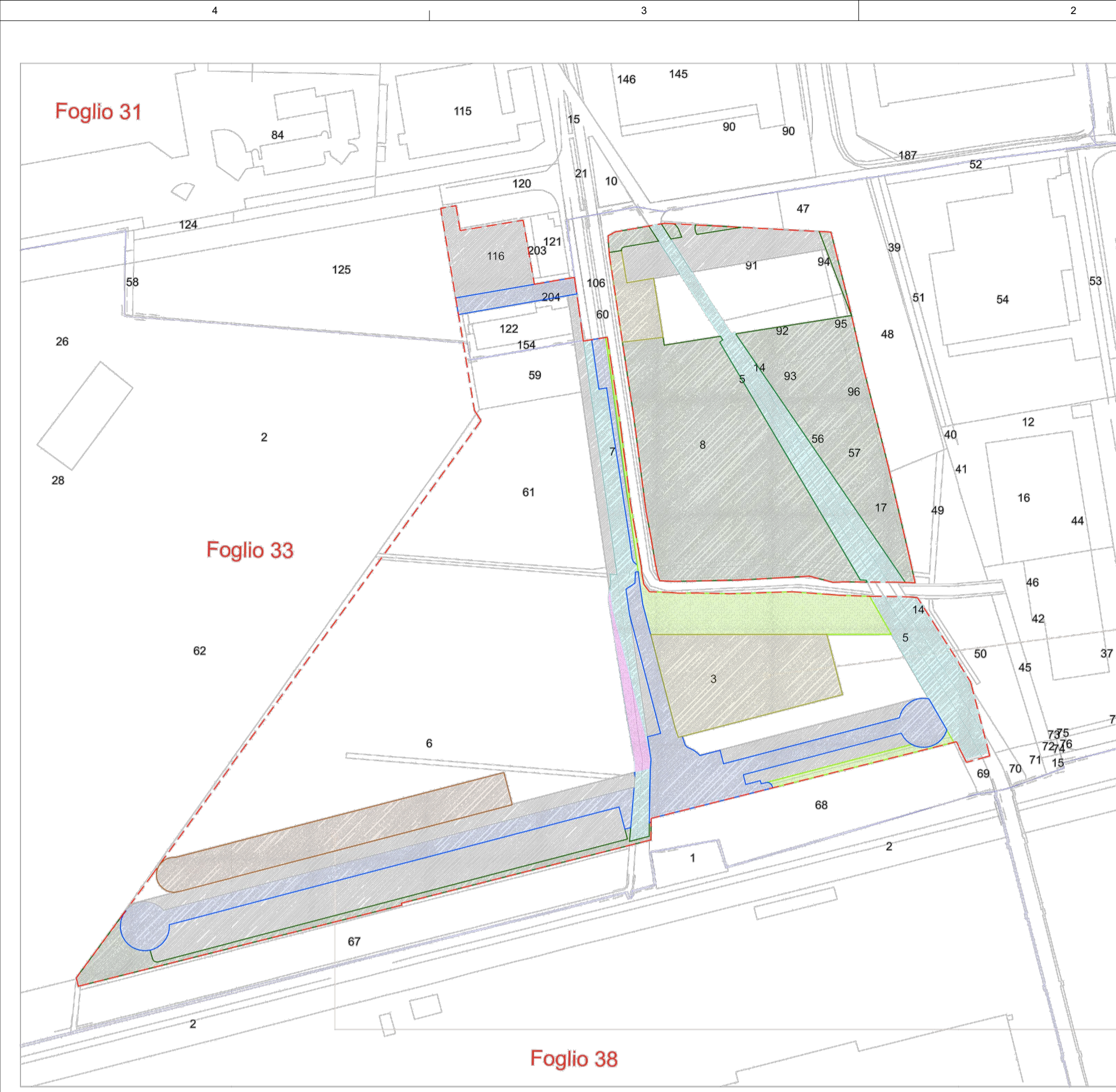




LEGENDA


	AMBITO DI INTERVENTO		RESIDENZA LIBERA
	VERDE ATTREZZATO DI USO PUBBLICO		RESIDENZA CONVENZIONATA
	AREE PRIVATE		RESIDENZA LIBERA E CONVENZIONATA
	PARCHEGGI PUBBLICI		RESIDENZA PER IL COMUNE
	PIAZZE PUBBLICHE		COMMERCIALE ESERCIZI DI VICINATO
	ROGGIA ESISTENTE		MEDE STRUTTURE DI VENDITA
	AREA DI GALLEGGIAMENTO EDIFICI		DIREZIONALE
	ASILO NIDO		PASSANTE FERROVIARIO LINEA S5
	STAZIONE PASSANTE FERROVIARIO LINEA S5		LIMITE FASCIA DI RISPETTO FERROVIARIA
	PARCHEGGIO SERVIZIO DELLA STAZIONE N°300		ACCOSTAMENTO AUTOBUS CON PENSILINA

1 PII 2006 - ESTRATTO TAV 4.2 PROGETTO E FUNZIONI
1:2000



LEGENDA

	AMBITO DI INTERVENTO	mq 79.780
	AREE IN CESSIONE AL COMUNE PER OPERE DI URBANIZZAZIONE SECONDARIA	mq 14.217
	AREE ASSERVITE IN SUPERFICIE ALL'USO PUBBLICO PER OPERE DI URBANIZZAZIONE SECONDARIA	mq 2.767
	AREE IN CESSIONE AL COMUNE PER PARCHEGGI PUBBLICI	mq 10.130
	AREE IN CESSIONE AL COMUNE PER VIABILITA' PUBBLICA	mq 5.076
	AREE ASSERVITE IN SUPERFICIE ALL'USO PUBBLICO PER PIAZZE	mq 4.091
	AREE A PARCHEGGIO ASSERVITE AD USO PUBBLICO	sotto la piazza (-3,40m) 6.203mq + sotto la piazza (-6,20m) 3.583 mq = sotto edificio su rilevato (-0,60m + -3,40m) 5.800 mq = mq 17.289
	AREE DI PROPRIETA' COMUNALE	mq 5.443
	AREE DI PROPRIETA' COMUNALE IN CESSIONE AGLI OPERATORI	mq 420



2 PII 2006 - ESTRATTO TAV 4.3 CESSIONI E ASSERVIMENTI
1:2000



LEGENDA AREE

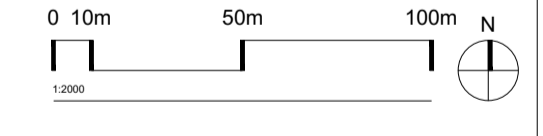
	AMBITO DI INTERVENTO
	VERDE ATTREZZATO DI USO PUBBLICO
	AREE PRIVATE
	PARCHEGGI PUBBLICI
	PIAZZE PUBBLICHE
	OPERE AGGIUNTIVE DI COMPLETAMENTO
	RESIDENZA LIBERA
	EDIFICIO A DESTINAZIONE MISTA RESIDENZIALE CONVENZIONATA, COMUNALE
	EDIFICIO A DESTINAZIONE COMMERCIALE
	EDIFICIO A DESTINAZIONE MISTA RESIDENZIALE CONVENZIONATA, COMMERCIALE, DIREZIONALE
	ASILO / STRUTTURA POLIVALENTE
	FERMATA PASSANTE FERROVIARIO LINEA S5
	SERVIZI STAZIONE
	CICLOSTAZIONE
	AREA CANI

3 NUOVA PROPOSTA - ESTRATTO TAV 4.2 PROGETTO E FUNZIONI
1:2000



LEGENDA AREE

	AMBITO DI INTERVENTO	mq 79.780
	AREE IN CESSIONE AL COMUNE PER OPERE DI URBANIZZAZIONE SECONDARIA	mq 16.919
	AREE IN CESSIONE AL COMUNE PER PARCHEGGI PUBBLICI	mq 15.939
	AREE IN CESSIONE AL COMUNE PER VIABILITA' PUBBLICA	mq 1.683
	AREE ASSERVITE IN SUPERFICIE ALL'USO PUBBLICO PER PIAZZE	mq 4.340
	AREE DI PROPRIETA' COMUNALE	mq 5.559



EUROPA RISORSE SGR SPA
FONDO ANDROMEDA IN LIQUIDAZIONE

P.I.I. QUARTIERE STAZIONE

Commissa 14-20 PASE file PASE-FA2-4.3.1-C.pdf
data emissione 18.05.2018 revisione 01 disegno 02 controllo 03 approvato 04
C DG EG LV
VARIANTE

CONFRONTO PLANIMETRIE CESSIONI E ASSERVIMENTI PII E NUOVA VARIANTE

cod. elaborato: 4.3.1 rev mag 2018 1:2000
scala

4 SOVRAPPONIMENTO CATASTALE CON INDIVIDUAZIONE AREE
1:2000