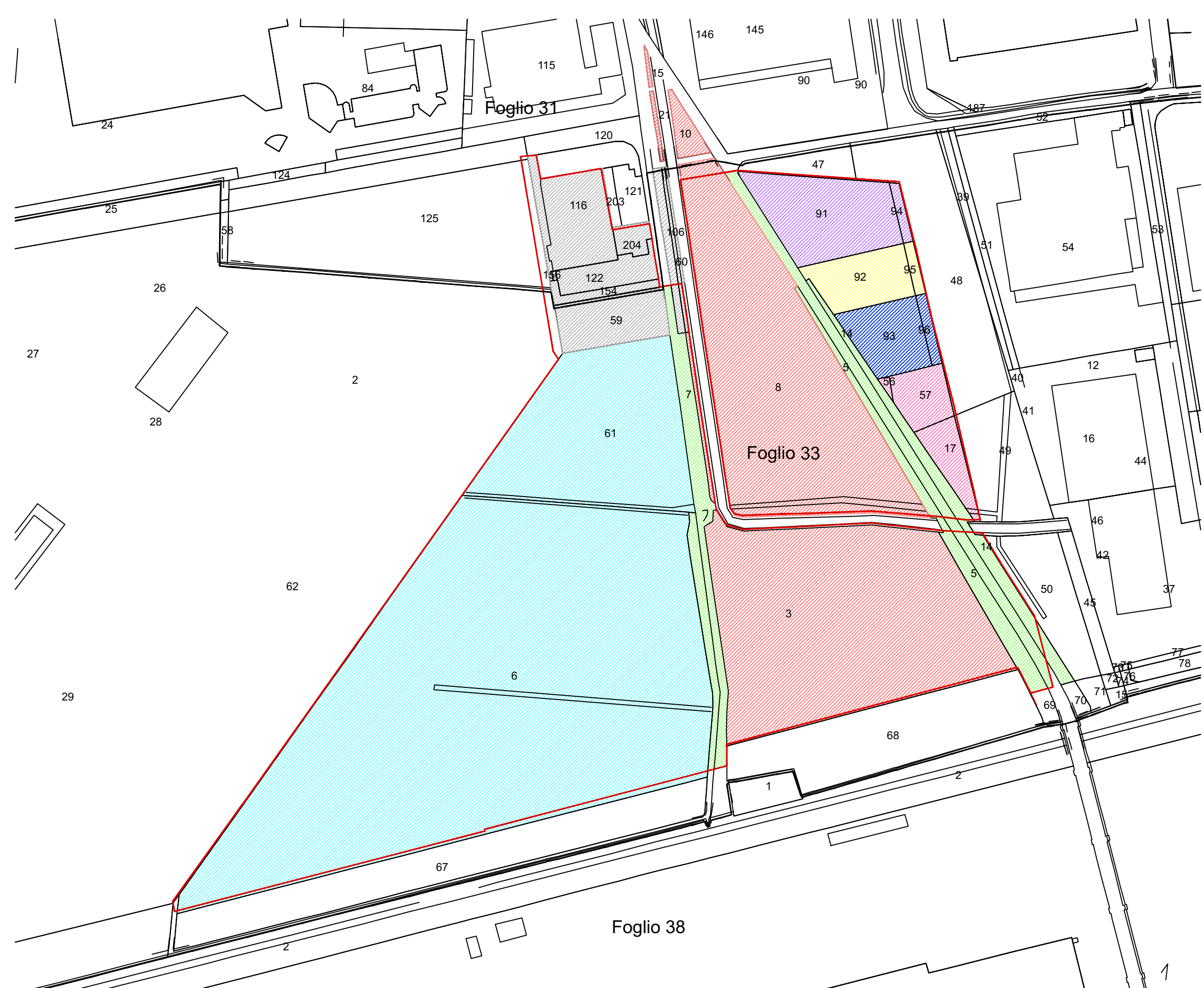
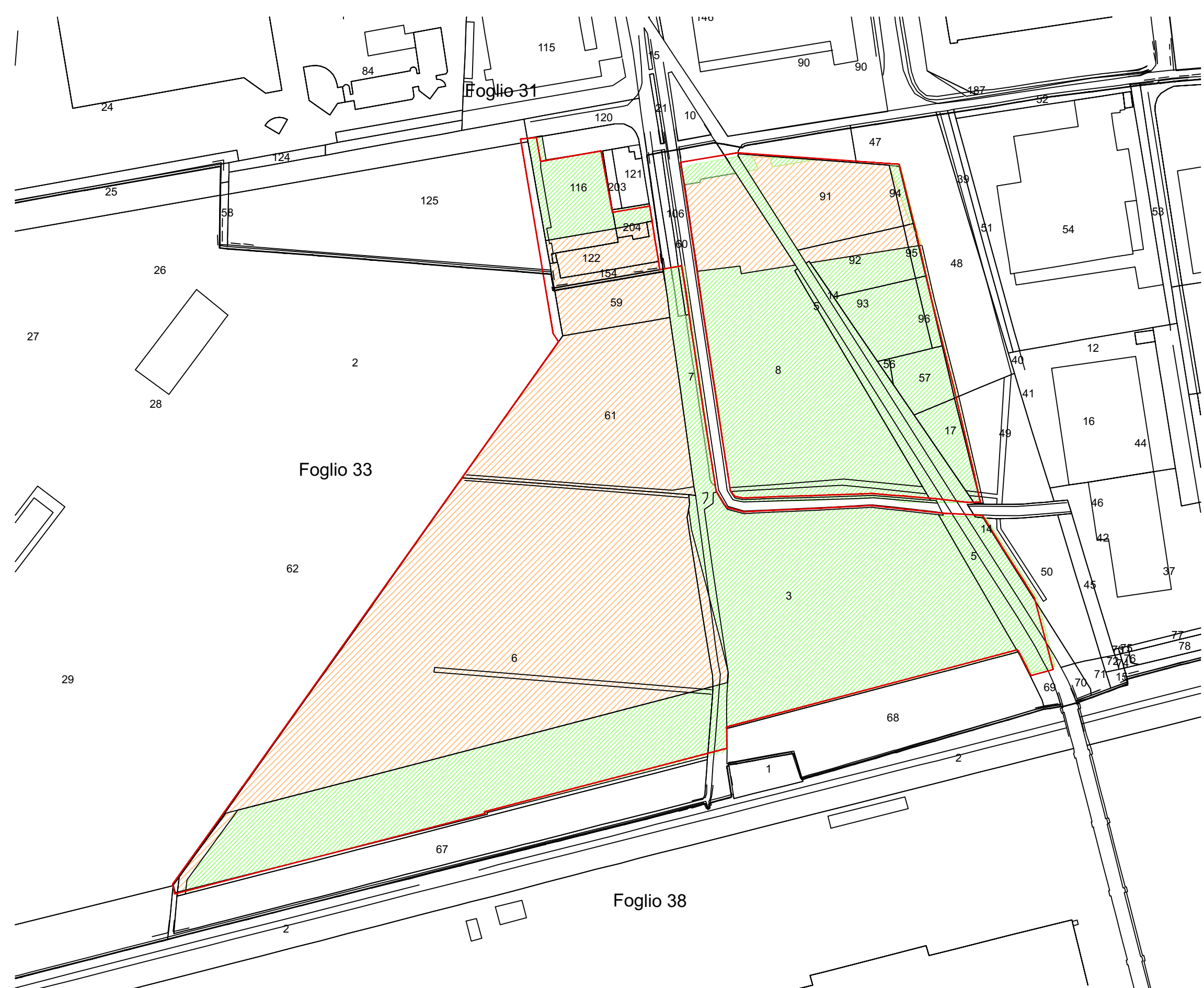


ESTRATTO DI MAPPA CATASTALE - Scala 1:2000 - dicembre 2006

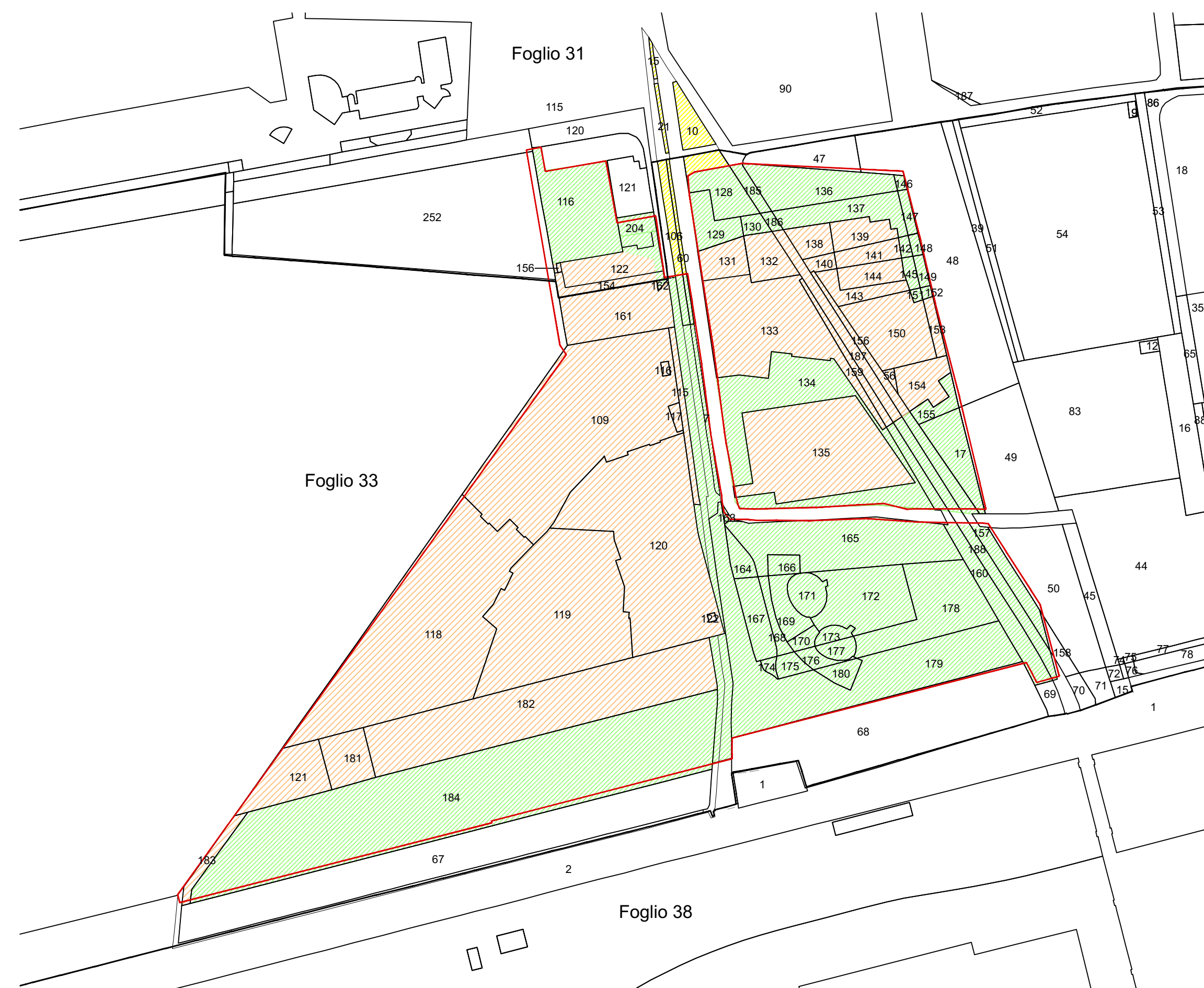


ESTRATTO DI MAPPA CATASTALE CON INDIVIDUAZIONE DELLE PROPRIETA' - Scala 1:2000  
STATO APPROVAZIONE DEL PII - dicembre 2006

PROPRIETA'	Foglio	Mappale	Superficie catastale	Superficie interna all'P.I.
IMMOBILIARE LA BORNOMEA s.r.l.	31	10	mq. 330	
	31	15	mq. 32	
	31	21	mq. 65	
	33	03	mq. 12.388	mq. 10.388
	33	08	mq. 10.710	mq. 10.710
Comune di Segrate	33	14	mq. 1.220	mq. 1.048
	33	05	mq. 1.250	mq. 1.243
Strada provinciale Mirazzano Vimodrone	33	strada	mq. 1.561	
Strada comunale Trepanzano	33	strada	mq. 1.991	
PROMOZIONI INDUSTRIALI s.r.l.	33	06	mq. 31.820	mq. 31.820
	33	61	mq. 6.850	mq. 6.850
MACOVELLI Miravalle	33	17	mq. 710	mq. 710
	33	56	mq. 40	mq. 40
LA MAZZA Rosario Immobiliare VLLA s.a.s.	33	91	mq. 2.875	mq. 2.875
	33	94	mq. 155	mq. 155
VLLA Clientapi	33	92	mq. 1.365	mq. 1.365
LA MAZZA Rosario	33	95	mq. 135	mq. 135
	33	93	mq. 1.330	mq. 1.330
ALPISB	31	118 (parte)	mq. 1.844	mq. 1.844
	31	122	mq. 711	mq. 711
FRESCON e SCHIACCONI	31	156	mq. 10	mq. 10
	31	154	mq. 270	mq. 270
	31	204	mq. 271	mq. 271
	33	99	mq. 1.380	mq. 1.380
	33	60	mq. 50	mq. 50
TOTALE			mq. 79.780	



ESTRATTO DI MAPPA CATASTALE CON INDIVIDUAZIONE DELLE PROPRIETA' - Scala 1:2000  
STATO CONVENZIONE DEL PII - aprile 2007



ESTRATTO DI MAPPA CATASTALE CON INDIVIDUAZIONE DELLE PROPRIETA' - Scala 1:2000  
STATO VARIANTE PLANIVOLUMETRICA DEL PII - marzo 2012 - DELIBERA GC n. 49/12



ESTRATTO DI MAPPA CATASTALE CON INDIVIDUAZIONE DELLE PROPRIETA' - Scala 1:2000  
VARIANTE PLANIVOLUMETRICA DEL PII

Le discrepanze tra le consistenze catastali dichiarate all'epoca di approvazione del PII (2006), quelle indicate nella variazione planivolumetrica del 2012 (ultima vigente) e la consistenza odierna, tutte derivanti dalle storiche incongruenze tra mappatura catastale e effettivo stato dei luoghi, comportano una definitiva ripermimetrazione in sede di frazionamento e identificazione catastale post operam, fermo il fatto che le aree di proprietà comunale definite in sede di stipula della convenzione del PII (2007) così come quelle destinate al soddisfacimento del cosiddetto standard urbanistico non potranno subire riduzioni.

PROPRIETA'	VARIANTE 2012				
	Foglio	Mappale	Superficie catastale	Superficie interna all'P.I.	
Fondo Andromeda	31	10	mq. 330		
	31	15	mq. 32		
	31	21	mq. 65		
	33	03	mq. 12.388	mq. 10.388	
	33	08	mq. 10.710	mq. 10.710	
	33	07	mq. 170	mq. 170	
	33	14	mq. 1.220	mq. 1.048	
	33	05	mq. 1.250	mq. 1.243	
	33	strada	mq. 1.561		
	33	strada	mq. 1.991		
	33	06	mq. 31.820	mq. 31.820	
	33	61	mq. 6.850	mq. 6.850	
	33	17	mq. 710	mq. 710	
	33	56	mq. 40	mq. 40	
	33	91	mq. 2.875	mq. 2.875	
	33	94	mq. 155	mq. 155	
	33	92	mq. 1.365	mq. 1.365	
	33	95	mq. 135	mq. 135	
	33	93	mq. 1.330	mq. 1.330	
	31	118 (parte)	mq. 1.844	mq. 1.844	
	31	122	mq. 711	mq. 711	
	31	156	mq. 10	mq. 10	
	31	154	mq. 270	mq. 270	
	31	204	mq. 271	mq. 271	
	33	99	mq. 1.380	mq. 1.380	
	33	60	mq. 50	mq. 50	
	33	108	mq. 340	mq. 93	
	TOTALE			mq. 79.823	

PROPRIETA'	VARIANTE 2012				
	Foglio	Mappale	Superficie catastale	Superficie interna all'P.I.	
Fondo Andromeda	31	10	mq. 330		
	31	15	mq. 32		
	31	21	mq. 65		
	33	03	mq. 12.388	mq. 10.388	
	33	08	mq. 10.710	mq. 10.710	
	33	07	mq. 170	mq. 170	
	33	14	mq. 1.220	mq. 1.048	
	33	05	mq. 1.250	mq. 1.243	
	33	strada	mq. 1.561		
	33	strada	mq. 1.991		
	33	06	mq. 31.820	mq. 31.820	
	33	61	mq. 6.850	mq. 6.850	
	33	17	mq. 710	mq. 710	
	33	56	mq. 40	mq. 40	
	33	91	mq. 2.875	mq. 2.875	
	33	94	mq. 155	mq. 155	
	33	92	mq. 1.365	mq. 1.365	
	33	95	mq. 135	mq. 135	
	33	93	mq. 1.330	mq. 1.330	
	31	118 (parte)	mq. 1.844	mq. 1.844	
	31	122	mq. 711	mq. 711	
	31	156	mq. 10	mq. 10	
	31	154	mq. 270	mq. 270	
	31	204	mq. 271	mq. 271	
	33	99	mq. 1.380	mq. 1.380	
	33	60	mq. 50	mq. 50	
	33	108	mq. 340	mq. 93	
	TOTALE			mq. 79.823	

NOTA  
DISCREPANZA CON LA SUPERFICIE FONDIARIA DICHIARATA NEL 2006 DOVE PER MERO ERRORE MATERIALE, NEL MAPPA ERANO STATI ERRONEAMENTE CONFEZIONATI DEI mq. ESTERNI AL P.I. MANTENUTE VALORI IL DATO NUMERICO DEL 2006 PARI A 79.780 mq.

LEGENDA  
AMBITO DI INTERVENTO  
mq. 1.79.780

LEGENDA PROPRIETA'  
FONDO ANDROMEDA  
CESSIONI ESTERNE AL P.I.  
COMUNE DI SEGATE

0 10m 50m 100m N

WiP  
EUROPA RISORSE SGR SpA  
FONDO ANDROMEDA IN LIQUIDAZIONE

P.I. QUARTIERE STAZIONE

STATO DI FATTO  
ESTRATTO DI MAPPA CATASTALE E INDIVIDUAZIONE DELLE PROPRIETA'

2.2 rev mag 2018 1:2000