






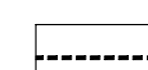






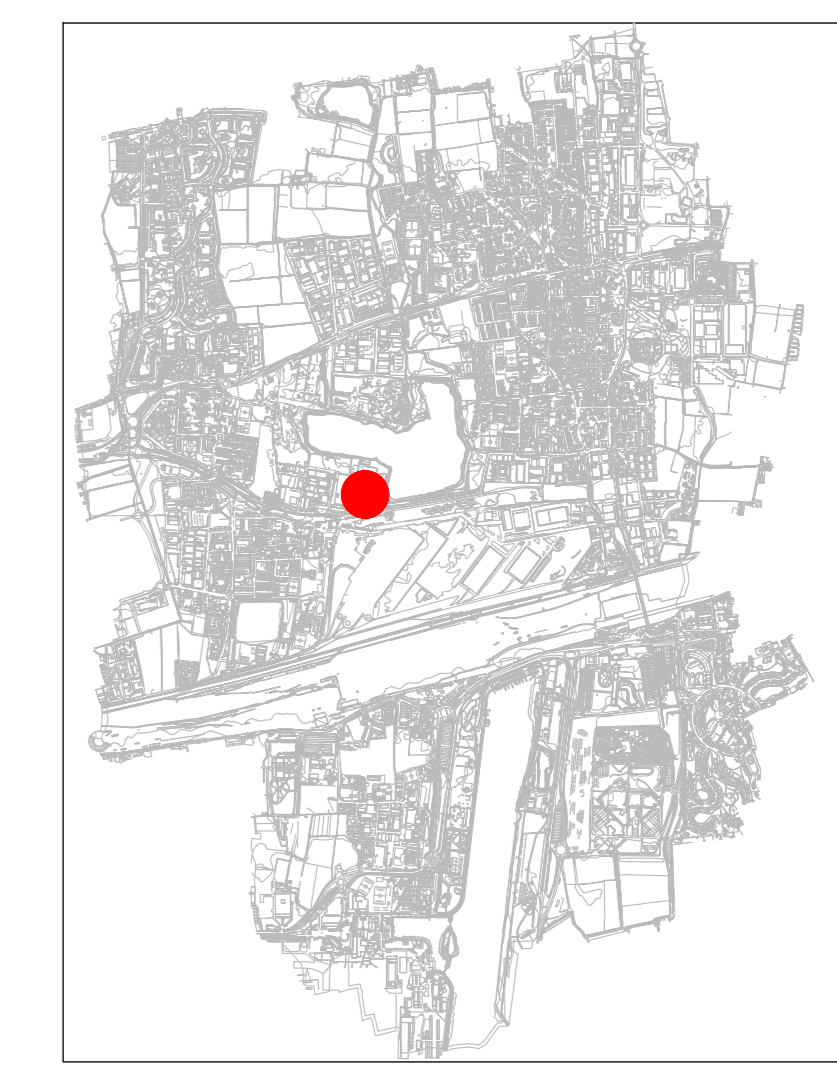




LEGENDA

-  PERIMETRO AREA AMBITO CP1D
-  EDIFICI IN PROGETTO NELL' AMBITO CP1C
-  PISTA CICLOPEDONALE ESISTENTE
-  PISTA CICLOPEDONALE IN PREVISIONE
-  PERCORSI PEDONALI IN PREVISIONE
-  PERCORSO CICLOPEDONALE DI PREVISIONE
-  NUOVA VIABILITÀ IN PREVISIONE
-  RETE ACQUE MISTE
-  RETE ACQUA POTABILE
-  RETE ACQUA GAS METANO MEDIA PRESSIONE
-  RETE ENEL ENERGIA ELETTRICA
-  RETE TELECOM
-  ILLUMINAZIONE PUBBLICA IN VIA REDECESIO
-  PISTA CICLOPEDONALE ESISTENTE



CITTÀ DI SEGRATE
CITTÀ METROPOLITANA DI MILANO

PIANO ATTUATIVO DI INIZIATIVA PRIVATA CONFORME
AL PGT - AREA DI TRASFORMAZIONE PUBBLICA TRP1
AMBITO CP1 d

IMMOBILIARE 2C S.p.A.
Via Nuova Rivoltana, 99 - Pioltello

Arch. Maurizio Ferrari
Ordine degli Architetti, Pianificatori e Paesaggisti della Provincia di Milano n.3368
Architettura e Urbanistica
Largo Quinto Ajello, 12 - 20145 Milano Italy
maur.ferrari@archiwork.it
ferrari.5368@comilano.it

Architecture and Urban Planning
10 Greycoat Place Westminster - London SW1P 1SB - England
arch.maurizioferrari@maurizioferrari.co.uk

TAV. URBANIZZAZIONI ESISTENTI Scala: 1:1000

Data TAVOLA
Gennaio 2017 A_12
Rev.