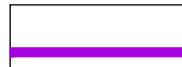








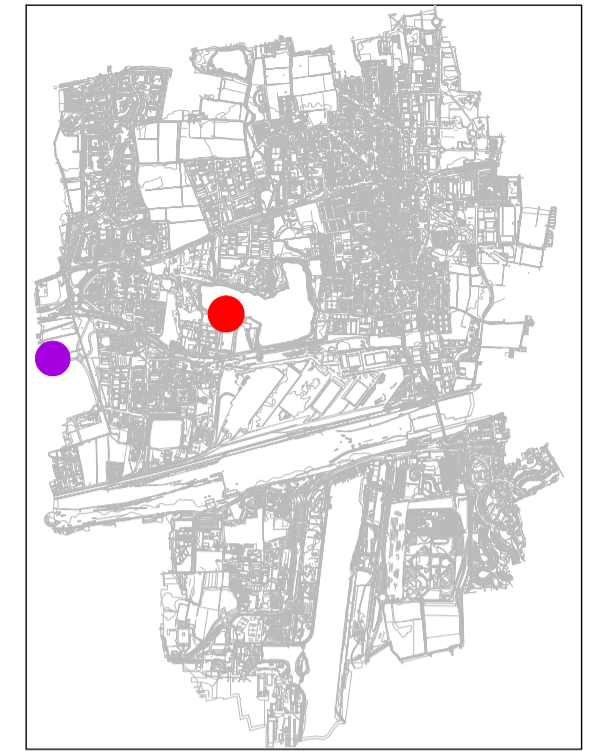


LEGENDA

-  PERIMETRO AMBITO DI RICADUTA PARZIALE DEI DIRITTI VOLUMETRICI
-  EDIFICI ESISTENTI
-  RETE ACQUE NERE
-  RETE ACQUE METEORICHE STRADALI
-  RETE ENEL LINEA IN MEDIA TENSIONE
-  RETE GAS METANO DN 100 AC
-  RETE ACQUA POTABILE DN 280 PN 16
-  RETE TELECOM
-  ILLUMINAZIONE PUBBLICA



CITTÀ DI SEGRATE
CITTÀ METROPOLITANA DI MILANO

**PIANO ATTUATIVO CONFORME AL PGT - CP1c
CON RICOLLOCAZIONE PARZIALE DEI DIRITTI
VOLUMETRICI IN AMBITO PRIVATO ESTERNO
AL " TRP1 Centro Parco "**

IMMOBILIARE 2C S.p.A.
Via Nuova Rivoltana, 99 -Pioltello

Arch. Maurizio Ferrari
Ordine degli Architetti Pianificatori e Paesaggisti della Provincia di Milano n.5368
Architettura e Urbanistica
Largo Quinto Alpini, 12 - 20145 Milano Italy
maur.ferrari@archworld.it
ferrari.5368@iamilano.it

Architecture and Urban Planning
10 Greycoat Place Westminster - London SW1P 1SB - England
arch.maurizioferrari@maurizioferrari.co.uk

TAV. OPERE DI URBANIZZAZIONI ESISTENTI
NELL' EX TRP1 - SECOMIND

Scala: 1.500

Data
Novembre 2017

TAVOLA
A_16

Rev.