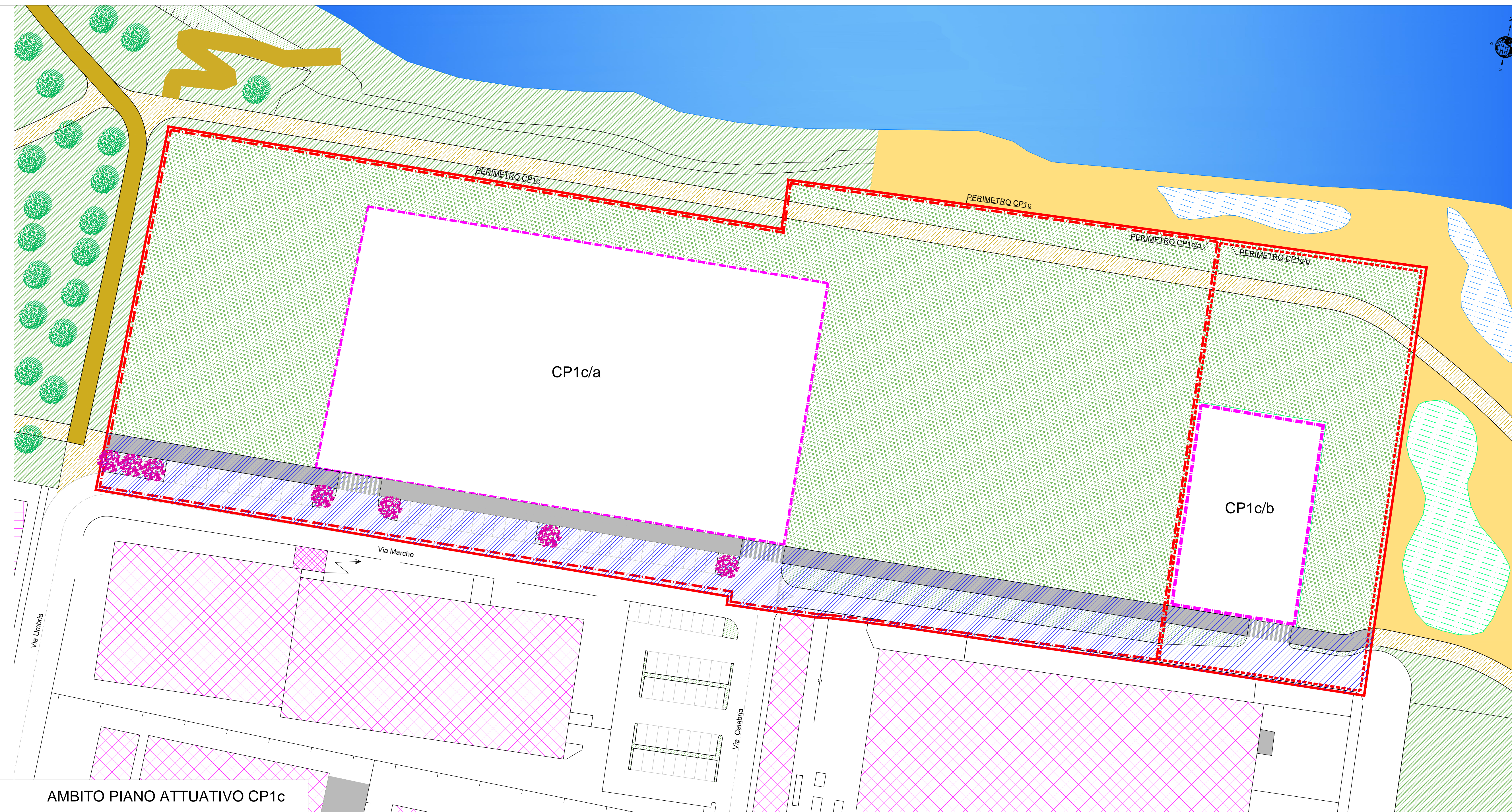
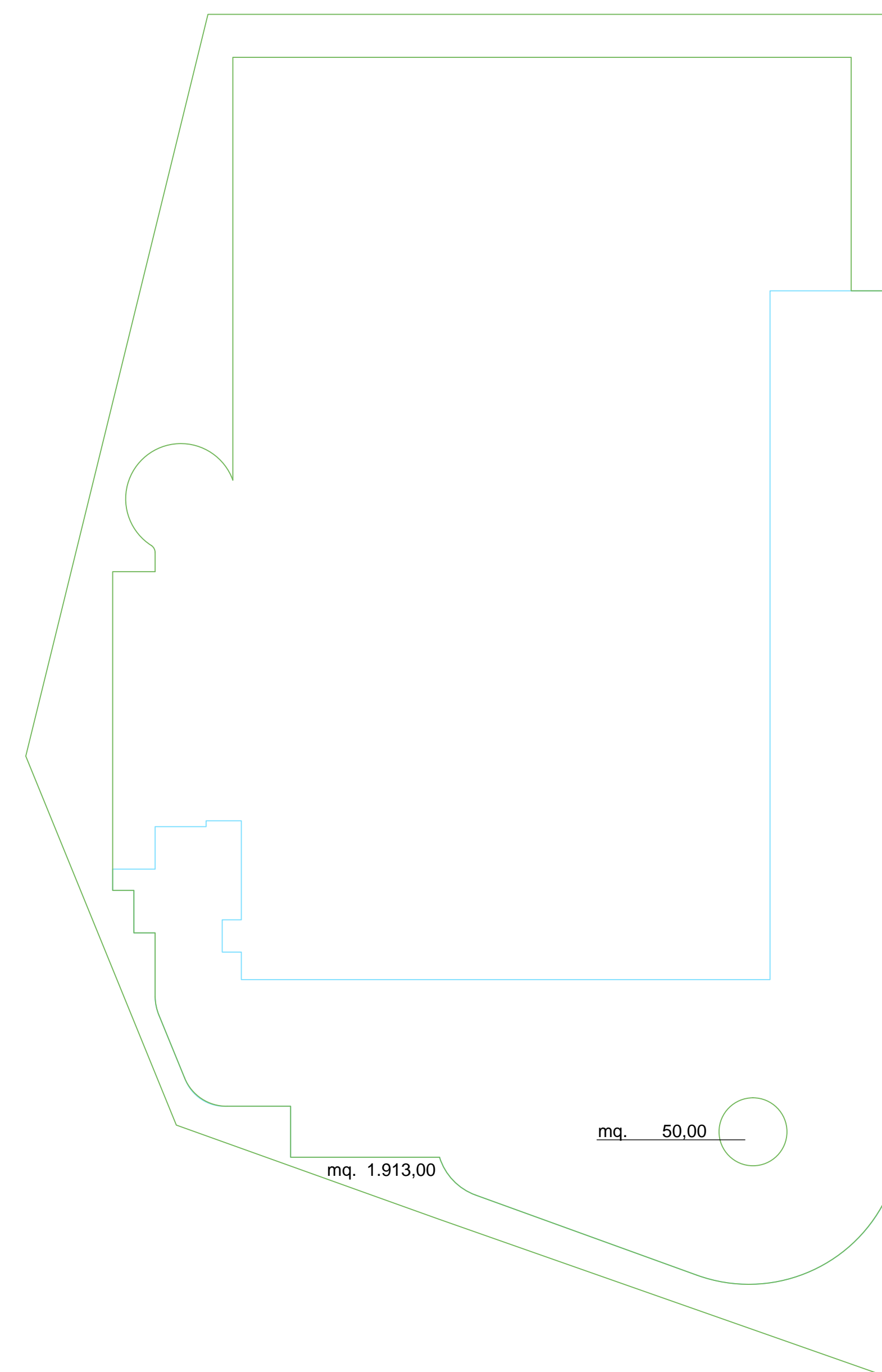
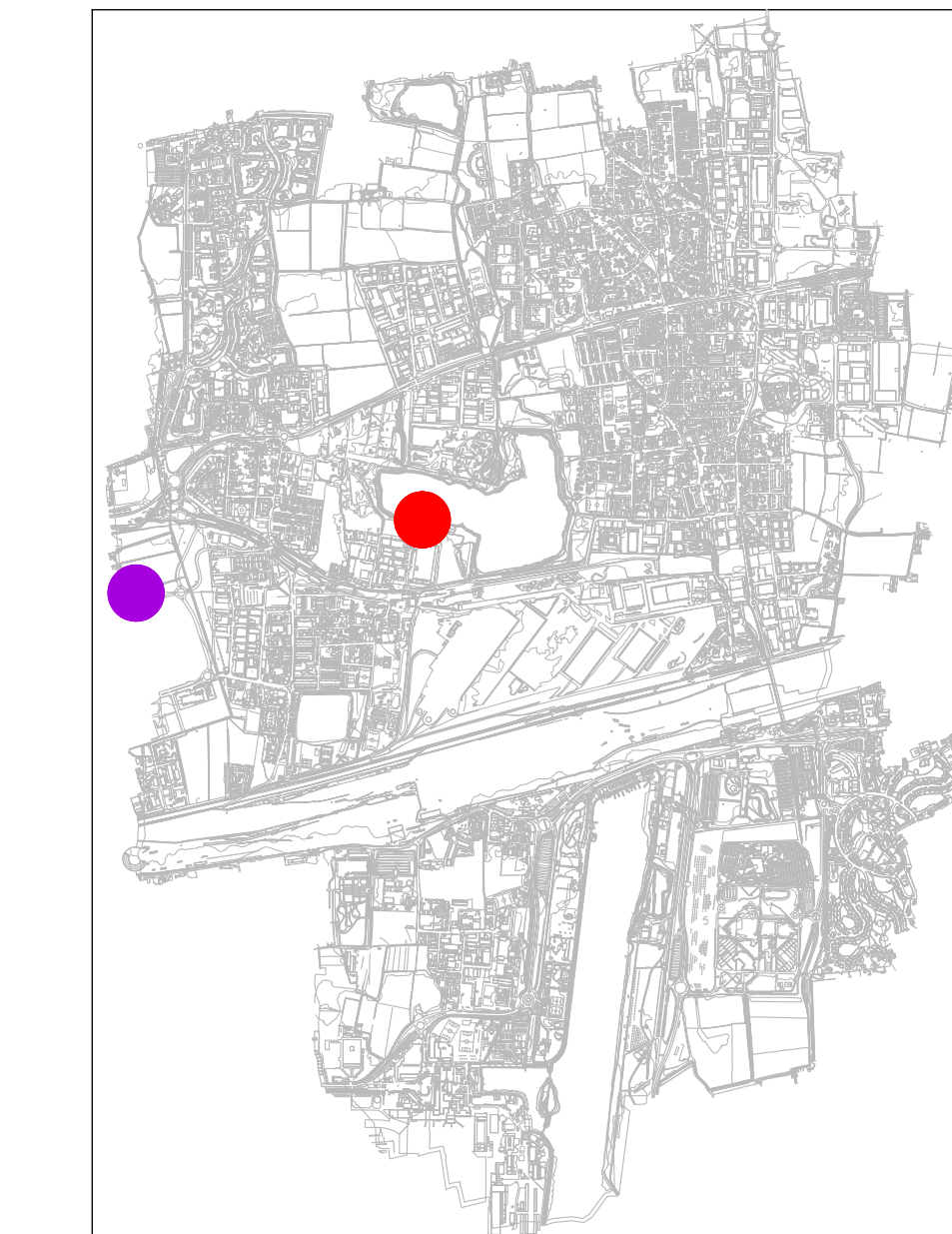




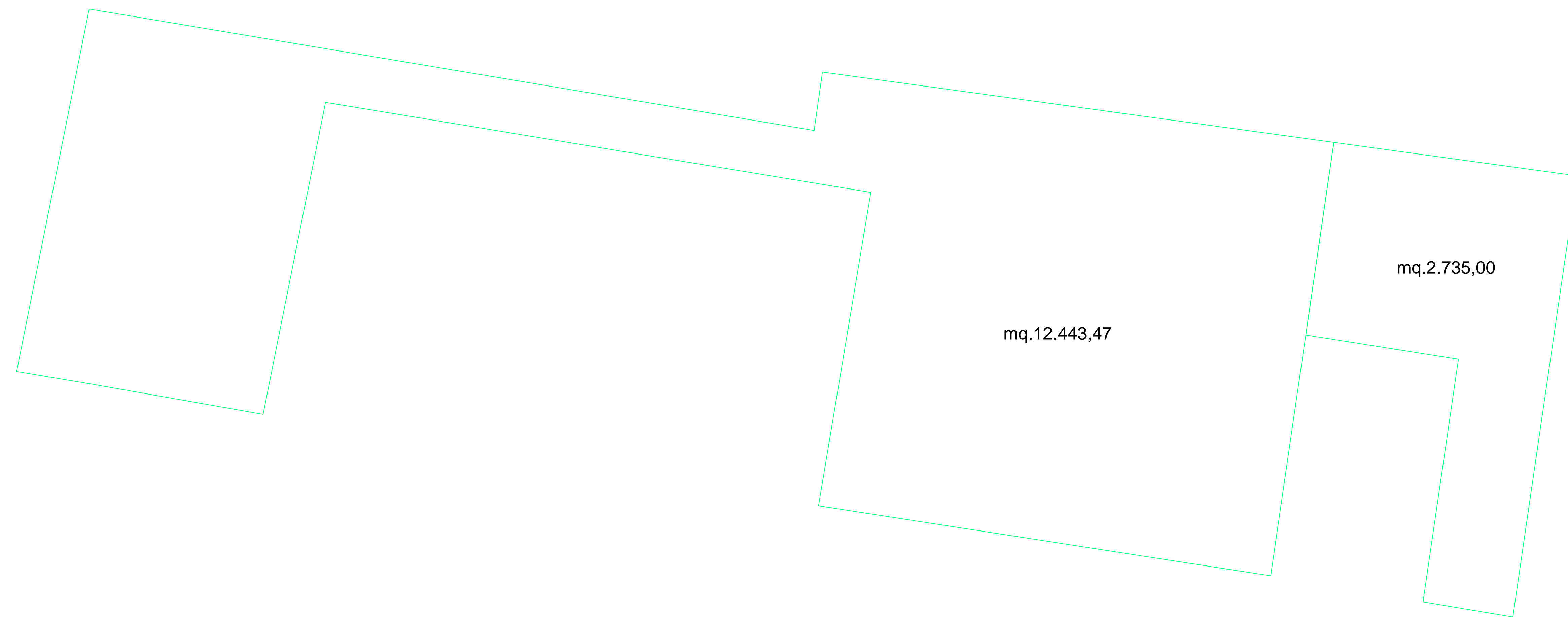
AMBITO DI RICADUTA PARZIALE DEI DIRITTI VOLUMETRICI ESTERNO AL TRP1 (In ex TRP1 - Secomind)



AMBITO PIANO ATTUATIVO CP1c



VERIFICA DELLA SUPERFICIE DRENANTE
 Superficie drenante St:
 - art. 3.2.3, R.L. 15% di St
 = mq. 13.965,00 x 15% = mq. 1.959,75
 Superficie drenante in progetto
 = mq. 1.913,00 + 50,00 = 1.963,00 > mq. 1.959,75



VERIFICA DELLA SUPERFICIE DRENANTE NEL CP1c
 Sotto ambiti c/a e c/b
 Superficie drenante St:
 - art. 3.2.3, R.L. 15% di St
 = mq. 27.697,00 x 15% = mq. 4.139,55
 Superficie drenante in progetto
 = mq. 12.443,47 + 2.735,00 = 15.178,47 > mq. 4.139,55

N. B. Le superfici sono determinate attraverso la funzione del comando computerizzato "misura area" del programma AutoCAD, tramite perimetro chiuso da polilinea 2D.



CITTÀ DI SEGRATE
 CITTÀ METROPOLITANA DI MILANO

PIANO ATTUATIVO CONFORME AL PGT - CP1c
CON RICOLLOCAZIONE PARZIALE DEI DIRITTI
VOLUMETRICI IN AMBITO PRIVATO ESTERNO
AL " TRP1 Centro Parco "

IMMOBILIARE 2C S.p.A.
 Via Nuova Rivoltana, 99 - Pogliello

Arch. Maurizio Ferrari
 Via del Lavoro 12 - 20145 Milano Italy
 mail: ferrari@architects.it
 ferrari.5366@comilano.it

TAV. INDIVIDUAZIONE DELLE SUPERFICI A VERDE DRENANTE Scala: 1.500

Data
 Novembre 2017
 Rev.
 Maggio 2018

TAVOLA
A_07