

PERIMETRO AMBITO CP1c

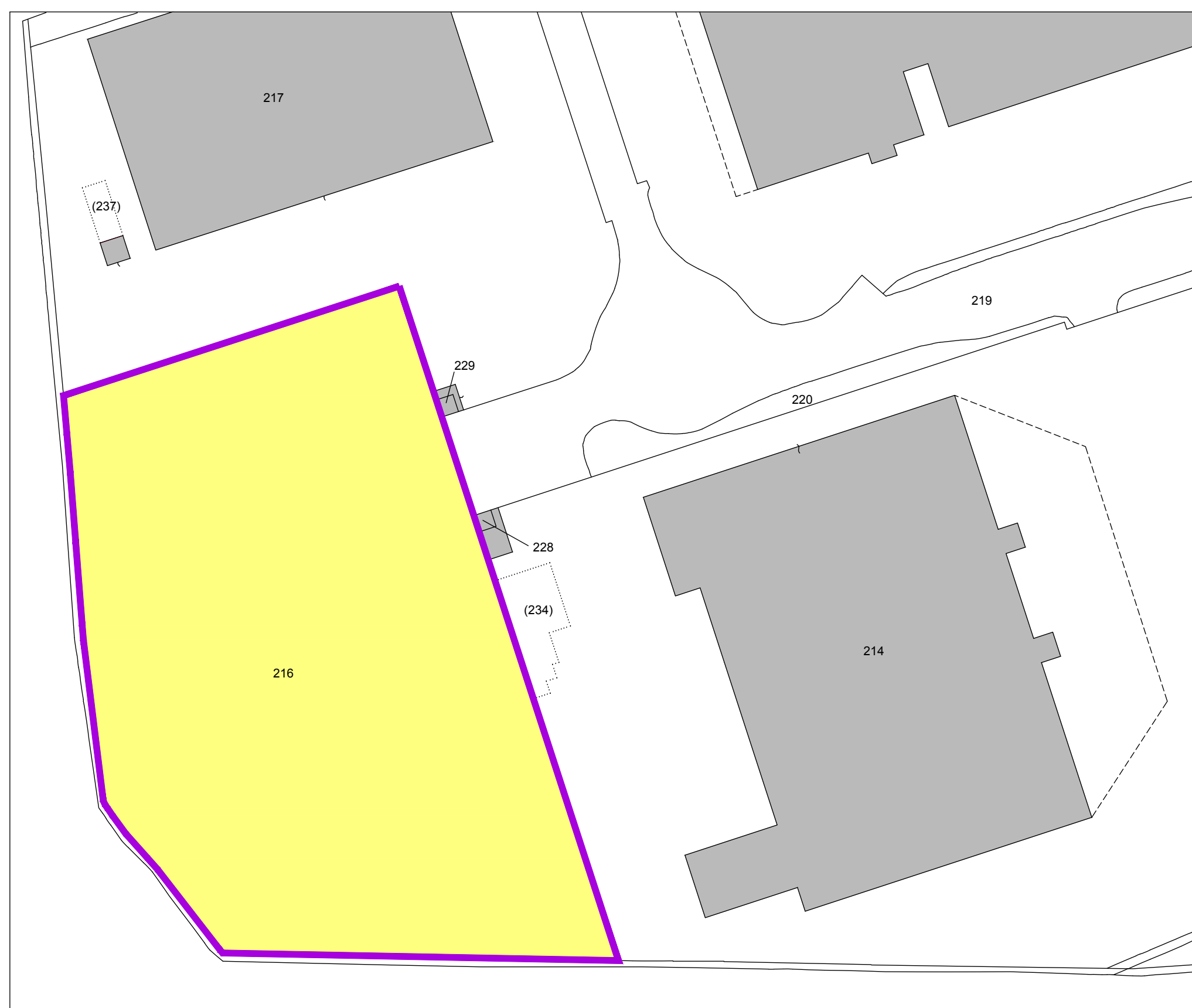
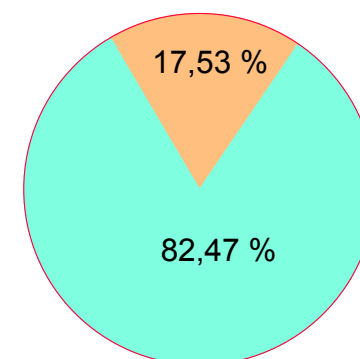
INDIVIDUAZIONE DEI MAPPALI IN DISPONIBILITÀ IMM. 2C S.p.A.
 ESTRATTO CATASTALE DEL COMUNE DI SEGRATE:
 - FOGLIO N. 21 - MAPPALE 29 = mq. 2.820 +
 - FOGLIO N. 21 - MAPPALE 31 = mq. 7.130 +
 - FOGLIO N. 21 - MAPPALE 60 = mq. 12.810 +
 TOTALE = mq. 22.760

INDIVIDUAZIONE DEI MAPPALI PROPRIETÀ IMM. ALCA S.p.A.
 ESTRATTO CATASTALE DEL COMUNE DI SEGRATE:
 - FOGLIO N. 21 - MAPPALE 27 = mq. 2.090 +
 - FOGLIO N. 21 - MAPPALE 30 = mq. 2.840 +
 TOTALE = mq. 4.930

TOTALE SUPERFICI CATASTALI CP1c
 Proprietà IMM. 2C mq. 22.760 +
 Altra proprietà mq. 4.930 +
 TOTALE = mq. 27.690

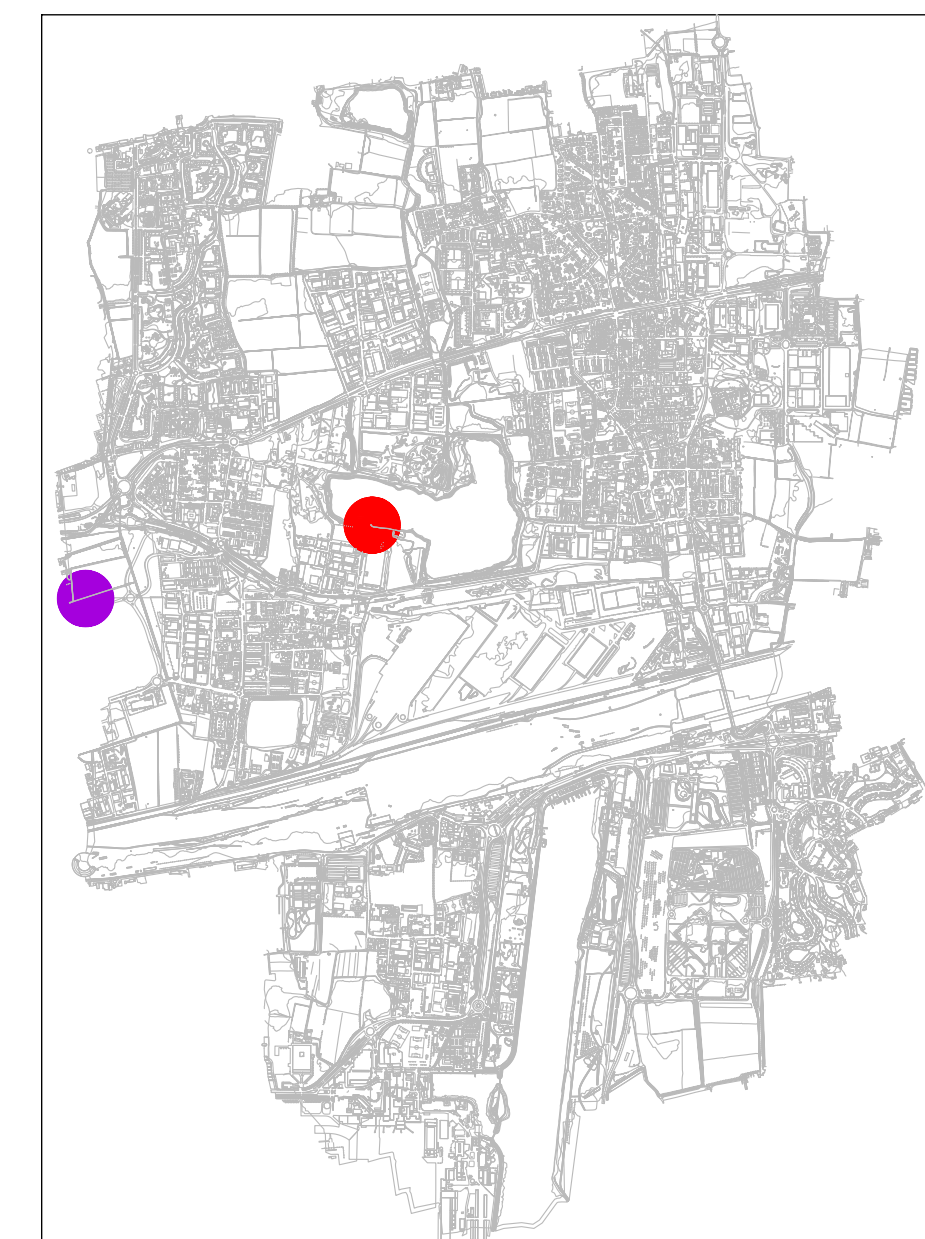
TOTALE DELLE SUPERFICI CATASTALI NEL CP1c
 Proprietà IMM. 2C - 82,47% mq. 22.760 +
 Altra proprietà - 17,53% mq. 4.930 +
 Totale 100 % = mq. 27.690

PERCENTUALE CATASTALE DELLE
 PROPRIETÀ NELL' AMBITO CP1 c



PERIMETRO AMBITO DI RICADUTA ESTERNO
 AL TRP1 DEI DIRITTI VOLUMETRICI

INDIVIDUAZIONE DEI MAPPALI DI PROPRIETÀ IMM. 2C S.p.A.
 ESTRATTO CATASTALE DEL COMUNE DI SEGRATE:
 - FOGLIO N. 26 - MAPPALE N. 218 = mq. 13.065



COMUNE DI SEGRATE

CITTÀ METROPOLITANA DI MILANO

PIANO ATTUATIVO CONFORME AL PGT - CP1c
 CON RICOLLOCAZIONE PARZIALE DEI DIRITTI
 VOLUMETRICI IN AMBITO PRIVATO ESTERNO
 AL " TRP1 Centro Parco "

IMMOBILIARE 2C S.p.A.
 Via Nuova Rivoltana, 99 -Pioltello

Arch. Maurizio Ferrari
 Ordine degli Architetti, Pianificatori e Paesaggisti della Provincia di Milano n. 5368
 Architettura e Urbanistica
 Largo Quinto Alpini, 12 - 20145 Milano Italy
 maur.ferrari@archiworld.it
 ferrari.5368@oamilano.it

Architecture and Urban Planning
 10 Greycoat Place Westminster - London SW1P 1SB - England
 arch.maurizioferrari@maurizioferrari.co.uk

TAV. RIFERIMENTI CATASTALI DELLE
 PROPRIETÀ

Scala: 1:1000

Data
 Novembre 2017
 Rev.

TAVOLA
A_03