


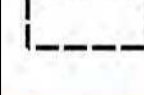







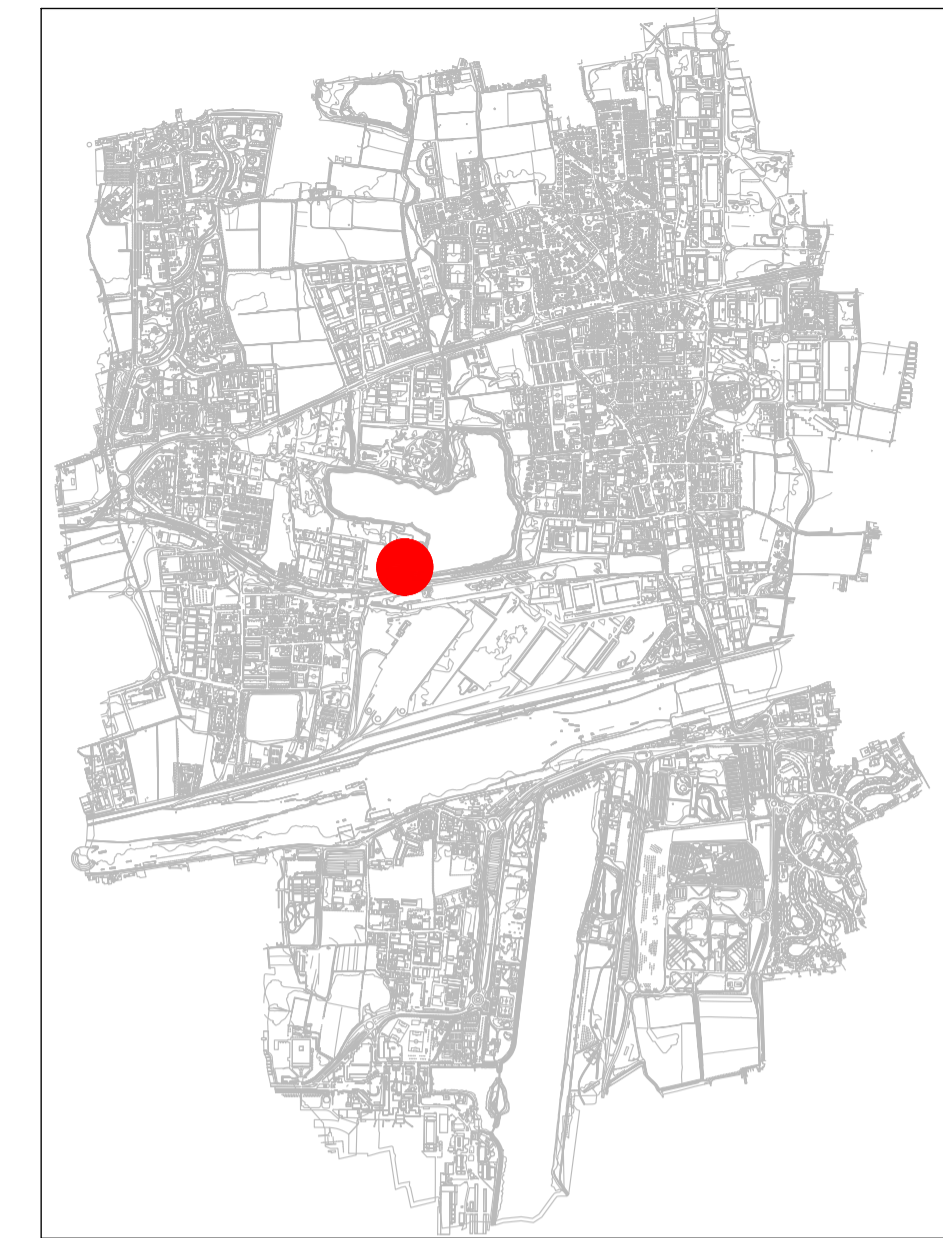
ESTRATTO PIANO ATTUATIVO DEL PGT- AREA DI TRASFORMAZIONE PUBBLICA TRP1- TAV.4 -
SCHEMA COORD. E DIM. URBANISTICO - scala 1 : 5.000

 LOCALIZZAZIONE AREA D'INTERVENTO : CP 1d

LEGENDA

	PERIMETRO AREA DI TRASFORMAZIONE PUBBLICA DEL PGT VIGENTE TRP1
	AREE DI ALTA VALENZA ECOLOGICA
	BACINO DI CAVA
	PERIMETRO AREA DI TRASFORMAZIONE DEL PGT VIGENTE CP1 (332.500 mq)
	SOTTOAMBITI DI INTERVENTO AREA DI TRASFORMAZIONE CP1
	CESSIONI INTERNE ALL'AREA CP1 (233.200 mq)
	CESSIONI E ACQUISIZIONI ESTERNE ALL'AREA CP1
	SUPERFICIE DI GALLEGGIAMENTO
	SUPERFICIE FONDIARIA

SOTTOAMBITO ATTUATIVO CP1d	
SUP. TERRITORIALE	MQ. 5.229
SUP. FONDIARIA	MQ. 3.232
CESSIONI	MQ. 1.997
SLU	MQ. 1.550
RCF	50 %
RO	50 %
H max	M. 25



CITTÀ DI SEGRATE
CITTÀ METROPOLITANA DI MILANO

PIANO ATTUATIVO DI INIZIATIVA PRIVATA CONFORME
AL PGT - AREA DI TRASFORMAZIONE PUBBLICA TRP1
AMBITO CP1 d

IMMOBILIARE 2C S.p.A.
Via Nuova Rivoltana, 99 -Pioltello

Arch. Maurizio Ferrari
Ordine degli Architetti, Pianificatori e Paesaggisti della Provincia di Milano n.5368
Architettura e Urbanistica
Largo Quinto Alpini, 12 - 20145 Milano Italy
maur.ferrari@archiworld.it
ferrari.5368@oamilano.it

Architecture and Urban Planning
10 Greycoat Place Westminster - London SW1P 1SB - England
arch.maurizioferrari@maurizioferrari.co.uk

TAV. INQUADRAMENTO URBANISTICO Scala: 1:5.000
ESTRATTO P. A. - AMBITO TRP1 - TAV. 4

Data
Gennaio 2018
Rev.

TAVOLA
A_01