

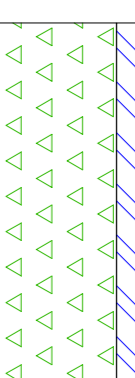

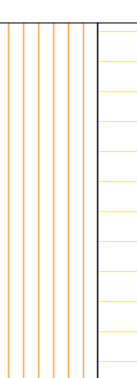
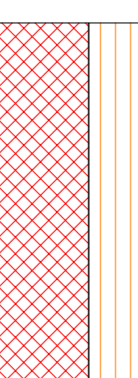




LEGENDA ALLA TAVOLA scala 1:3000

CAMPITURA CLASSI DI DESTINAZIONE D'USO DEL TERRITORIO

-  ZONE ED EDIFICI SENSIBILI
-  ZONE PREVALENTEMENTE RESIDENZIALI AD ALTA DENSITA'
-  ZONE PREVALENTEMENTE RESIDENZIALI A BASSA DENSITA'
-  ZONE DI TIPO MISTO
-  ZONE AD INTENSA ATTIVITA' UMANA
-  ZONE PREVALENTEMENTE INDUSTRIALI
-  ZONE A DESTINAZIONE AGRICOLA E A VERDE

CONSULTING@MANAGEMENT
VALUTAZIONE DI IMPATTO ACUSTICO E VIBRAZIONALE

APPROVAZIONE DEL PIANO COMUNALE DI AZIONAMENTO ACUSTICO DEL
COMUNE DI SEGRATE (MI)
Delibera di assemblea C.C. n.18 del 09/07/2013
Milano, Ottobre 2013 Rev.3.5
TAVOLA scala 1:5000
PLANIMETRIA DELLO STATO DI FATTO



Prodotto da: P&S
Coordinato da: P&S
Titolare: P&S
Autore: P&S